

PROINFRA

PROGRAMA DE INFRAESTRUTURA E SANEAMENTO

RUAS DA COMUNIDADE CHE GUEVARA

PROJETO BÁSICO DE INFRAESTRUTURA

VOLUME 2 - PEÇAS GRÁFICAS





LEGENDA:

- 01 Planta
- Eixo Projetado
- Meio Fio Projetado

REVISÕES

Nº	Descrição	Data	Desenho	Projetista	Aprovação



Prefeitura de Fortaleza

SEINF - SECRETARIA MUNICIPAL DE INFRAESTRUTURA

Nome do Programa: PROINFRA

Data: AGO/2018

Nome do projeto: COMUNIDADE CHEGUEVARA - PROJETO GEOMÉTRICO

Escala: 1/3000

Título da folha: LAYOUT GERAL DE GEOMETRIA

Folha:

Responsável técnico:
ENG. ANDRÉ L. DAHER VASCONCELOS
RNP 060091702-9

Coord. Gerenc. de projetos:
ENG. ANDRÉ L. DAHER VASCONCELOS
RNP 060091702-9

01

Arquivo: PG08-IN402-P113-DSB-0-0001



LEGENDA:

- 01 Planta
- Eixo Projetado
- Meio Fio Projetado

REVISÕES

N°	Descrição	Data	Desenho	Projetista	Aprovação



Prefeitura de **Fortaleza**

SEINF - SECRETARIA MUNICIPAL DE INFRAESTRUTURA

Nome do Programa: PROINFRA

Data: AGO/2018

Nome do projeto: COMUNIDADE CHEGUEVARA - PROJETO GEOMÉTRICO

Escala: 1/3000

Título da folha: PLANTA GERAL DE GEOMETRIA

Folha:

Responsável técnico:
ENG. ANDRÉ L. DAHER VASCONCELOS
RNP 060091702-9

Coord. Gerenc. de projetos:
ENG. ANDRÉ L. DAHER VASCONCELOS
RNP 060091702-9

02

Arquivo: PG08-IN402-P113-DSB-0-0001



LEGENDA:

Pavimentação Existente

- Asfalto
- Pedra Tosca
- Barro

REVISÕES

Nº	Descrição	Data	Desenho	Projetista	Aprovação



SEINF - SECRETARIA MUNICIPAL DE INFRAESTRUTURA

Nome do Programa: PROINFRA	Data: AGO/2018
Nome do projeto: COMUNIDADE CHEGUEVARA - PROJETO GEOMÉTRICO	Escala: 1/3000
Título da folha: PLANTA DE PAVIMENTAÇÃO EXISTENTE	Folha:
Responsável técnico: ENG. ANDRÉ L. DAHER VASCONCELOS RNP 060091702-9	Coord. Gerenc. de projetos: ENG. ANDRÉ L. DAHER VASCONCELOS RNP 060091702-9
Arquivo: PG08-IN402-P113-DSB2-0-0001	03

RUA FRANCISCO JOSÉ ALBUQUERQUE PEREIRA



N(Y)=9578500




N(Y)=9578200

E(X)=555000

E(X)=555300



LEGENDA:

-  Pavimento Intertravado
-  CBUQ
-  Recuperação Asfáltica

REVISÕES

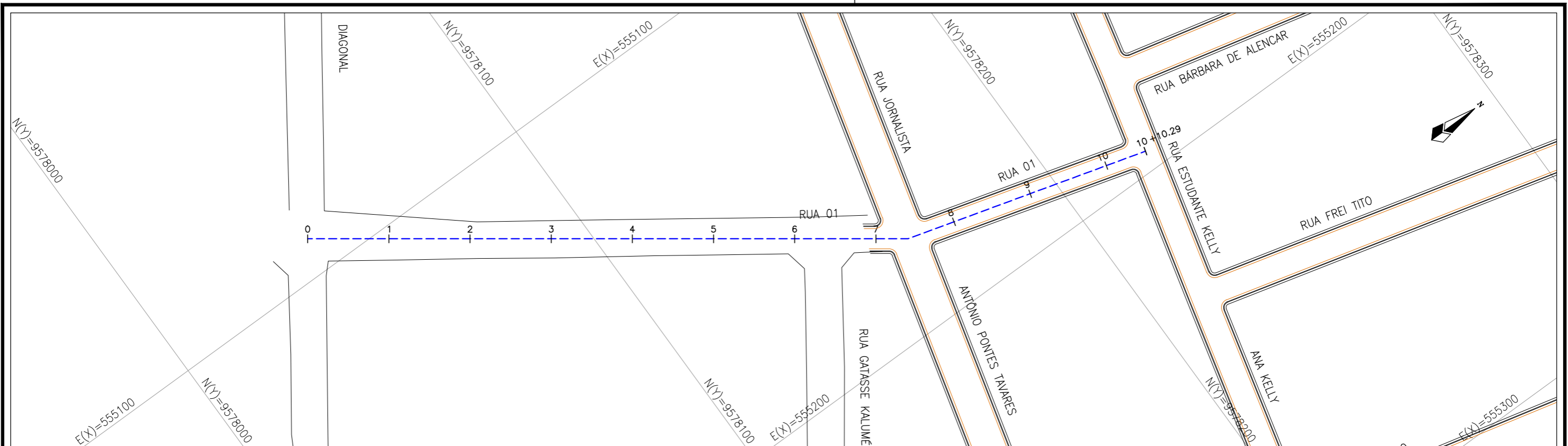
Nº	Descrição	Data	Desenho	Projetista	Aprovação



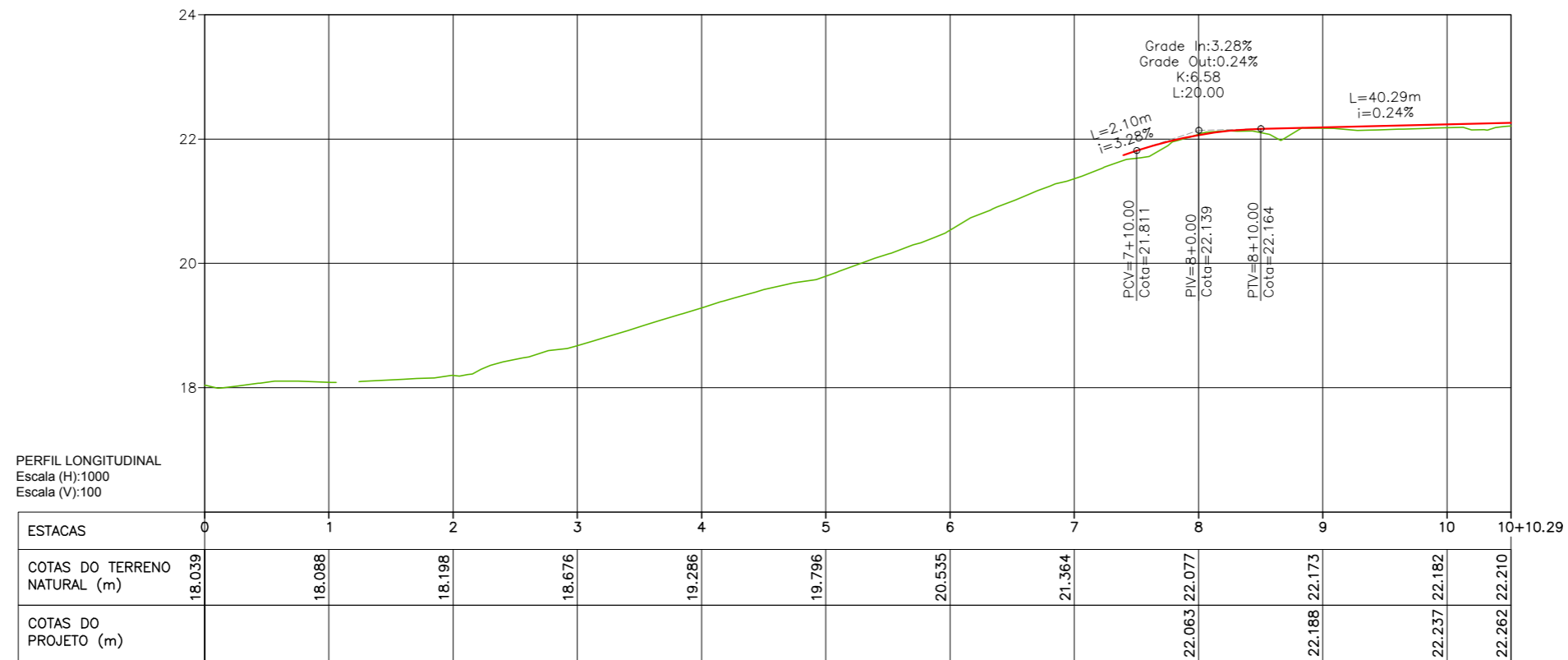
Prefeitura de Fortaleza

SEINF - SECRETARIA MUNICIPAL DE INFRAESTRUTURA

Nome do Programa: PROINFRA	Data: AGO/2018
Nome do projeto: COMUNIDADE CHEGUEVARA - PROJETO GEOMÉTRICO	Escala: 1/3000
Título da folha: PLANTA DE PAVIMENTAÇÃO	Folha:
Responsável técnico: ENG. ANDRÉ L. DAHER VASCONCELOS RNP 060091702-9	Coord. Gerenc. de projetos: ENG. ANDRÉ L. DAHER VASCONCELOS RNP 060091702-9
Arquivo: PG08-IN402-P113-DSB2-0-0001	04



Planta Baixa
Escala: 1/1000



PERFIL LONGITUDINAL
Escala (H):1000
Escala (V):100

LEGENDA:

- 1+00 Planta
- Eixo Projetado
- Meio Fio Projetado
- Peril
- Terreno Natural
- Greide Projetado

REVISÕES

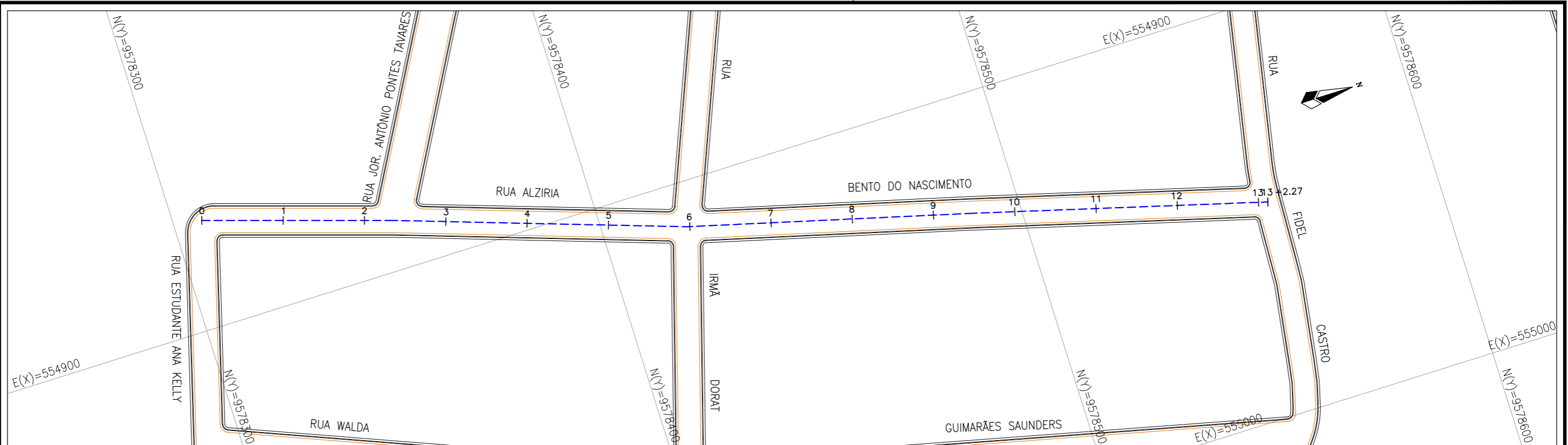
N°	Descrição	Data	Desenho	Projetista	Aprovação



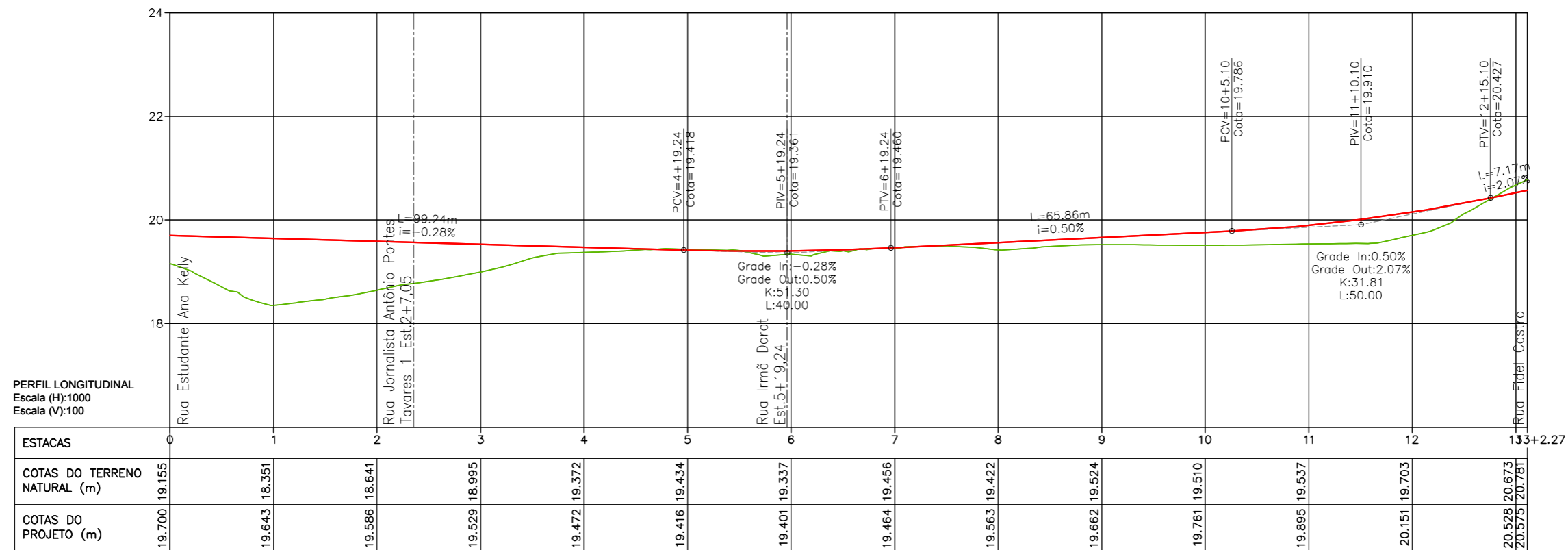
Prefeitura de Fortaleza

SEINF - SECRETARIA MUNICIPAL DE INFRAESTRUTURA

Nome do Programa: PROINFRA	Data: AGO/2018
Nome do projeto: COMUNIDADE CHEGUEVARA - PROJETO GEOMÉTRICO	Escala: 1/1000
Título da folha: PLANTA BAIXA E PERFIL - RUA 01	Folha:
Responsável técnico: ENG. ANDRÉ L. DAHER VASCONCELOS RNP 060091702-9	Coord. Gerenc. de projetos: ENG. ANDRÉ L. DAHER VASCONCELOS RNP 060091702-9
Arquivo: PG08-IN402-P113-DSB2-0-0002	05



Planta Baixa
Escala: 1/1000



LEGENDA:

- 1+00 Planta
- Eixo Projetado
- Meio Fio Projetado
- Peril
- Terreno Natural
- Greide Projetado

REVISÕES

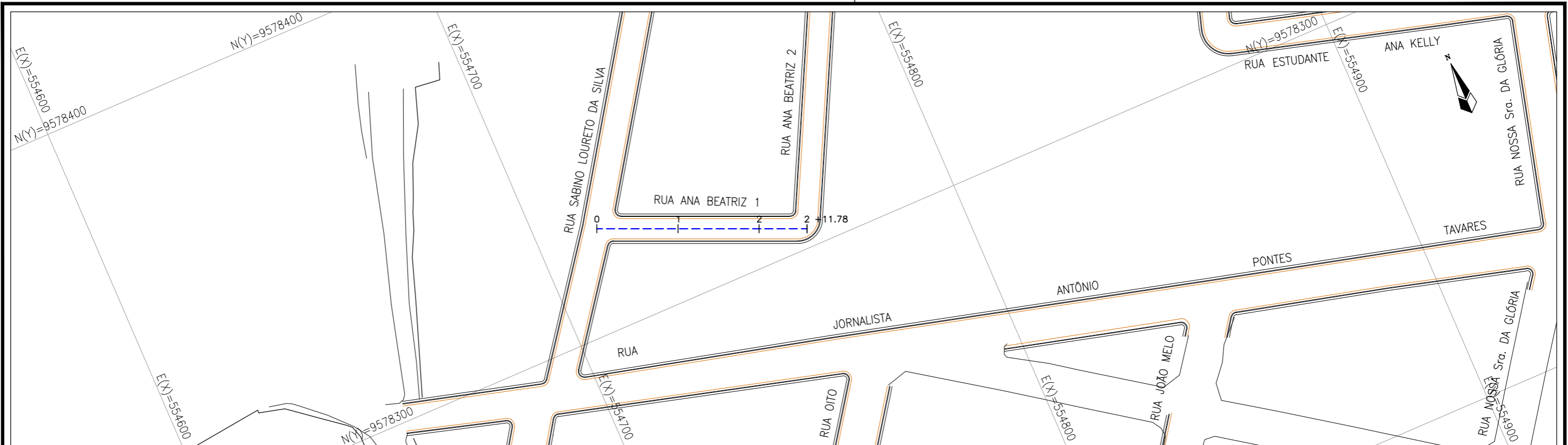
N°	Descrição	Data	Desenho	Projetista	Aprovação



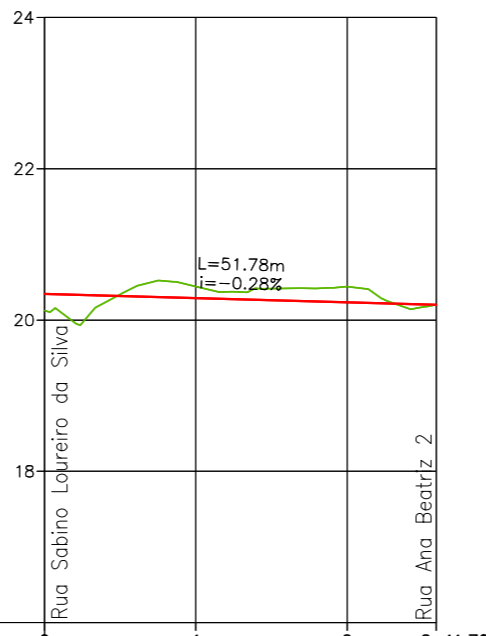
Prefeitura de Fortaleza

SEINF - SECRETARIA MUNICIPAL DE INFRAESTRUTURA

Nome do Programa: PROINFRA	Data: AGO/2018
Nome do projeto: COMUNIDADE CHEGUEVARA - PROJETO GEOMÉTRICO	Escala: 1/1000
Título da folha: PLANTA BAIXA E PERFIL - RUA ALZIRA BENTO DO NASCIMENTO	Folha:
Responsável técnico: ENG. ANDRÉ L. DAHER VASCONCELOS RNP 060091702-9	Coord. Gerenc. de projetos: ENG. ANDRÉ L. DAHER VASCONCELOS RNP 060091702-9
Arquivo: PG08-IN402-P113-DSB2-0-0002	06



Planta Baixa
Escala: 1/1000



PERFIL LONGITUDINAL
Escala (H):1000
Escala (V):100

ESTACAS	0	1	2	2+11.78
COTAS DO TERRENO NATURAL (m)	20.125	20.442	20.443	20.201
COTAS DO PROJETO (m)	20.344	20.289	20.234	20.201

LEGENDA:

- 1+00 Planta
- Eixo Projetado
- Meio Fio Projetado
- Peril
- Terreno Natural
- Greide Projetado

REVISÕES

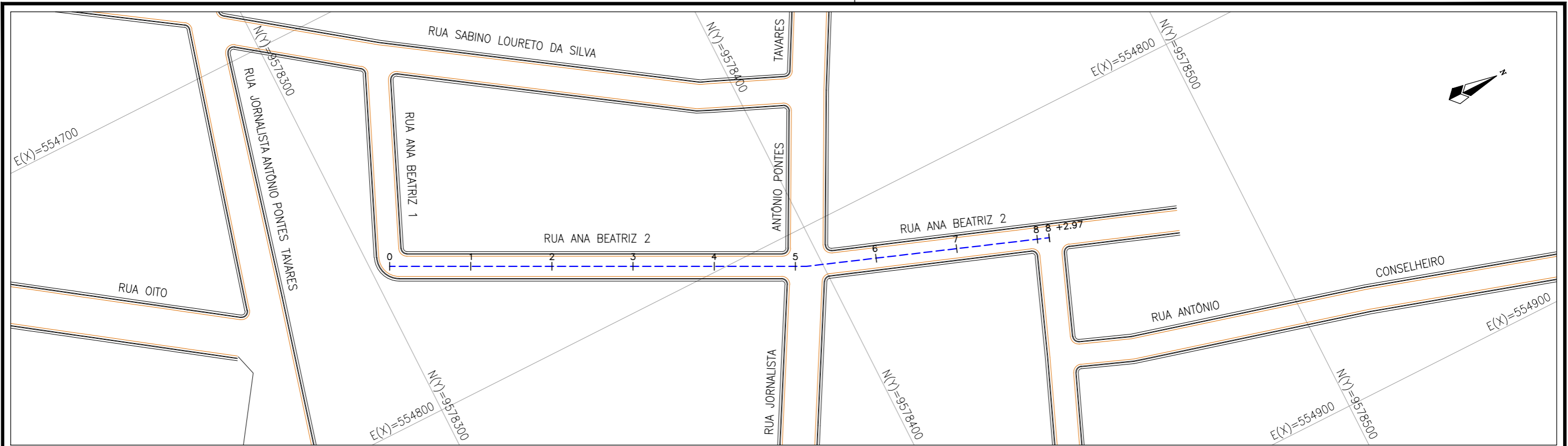
N°	Descrição	Data	Desenho	Projetista	Aprovação



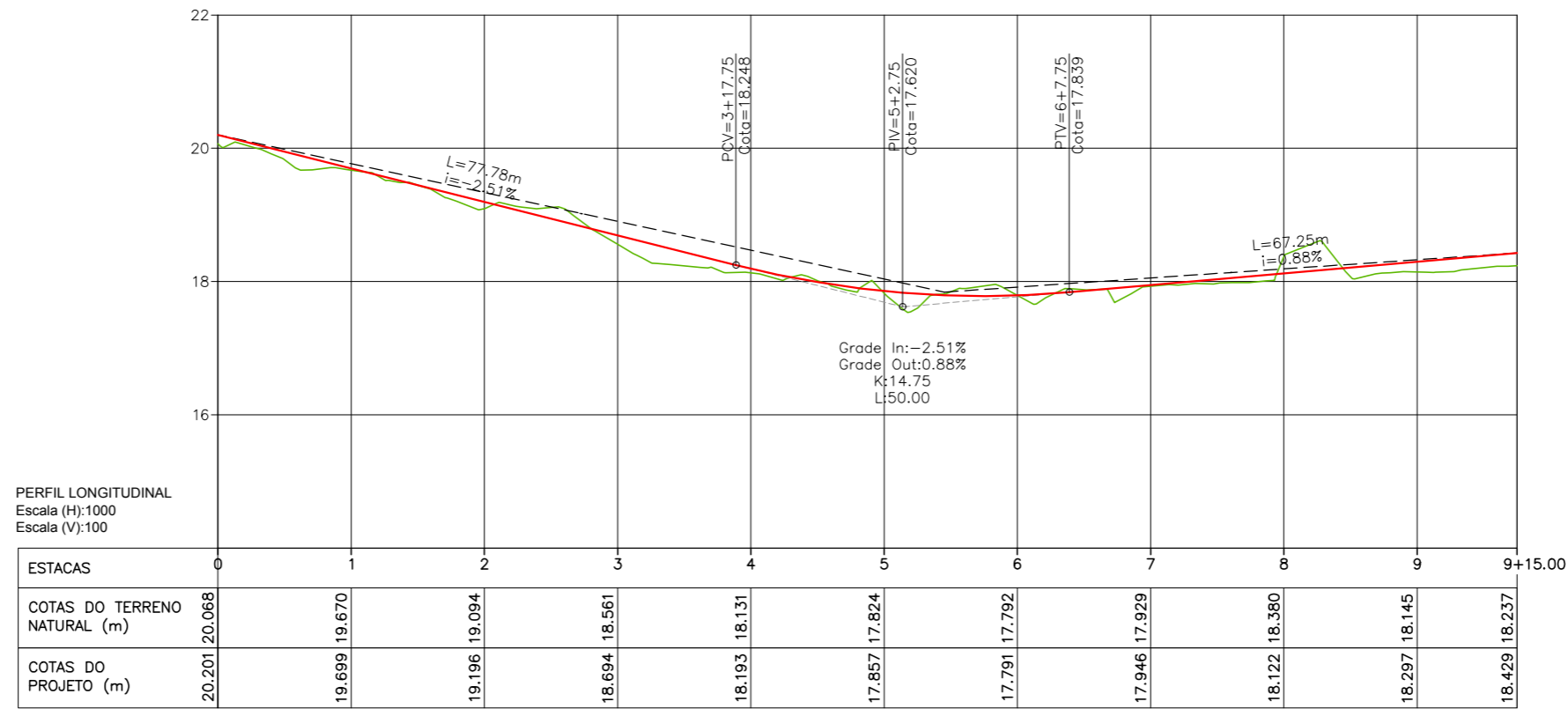
Prefeitura de Fortaleza

SEINF - SECRETARIA MUNICIPAL DE INFRAESTRUTURA

Nome do Programa: PROINFRA	Data: AGO/2018
Nome do projeto: COMUNIDADE CHEGUEVARA - PROJETO GEOMÉTRICO	Escala: 1/1000
Título da folha: PLANTA BAIXA E PERFIL - RUA ANA BEATRIZ 1	Folha:
Responsável técnico: ENG. ANDRÉ L. DAHER VASCONCELOS RNP 060091702-9	Coord. Gerenc. de projetos: ENG. ANDRÉ L. DAHER VASCONCELOS RNP 060091702-9
Arquivo: PG08-IN402-P113-DSB2-0-0002	07



Planta Baixa
Escala: 1/1000



PERFIL LONGITUDINAL
Escala (H):1000
Escala (V):100

LEGENDA:

- 1+00 Planta
- Eixo Projetado
- Meio Fio Projetado
- Peril
- Terreno Natural
- Greide Projetado

REVISÕES

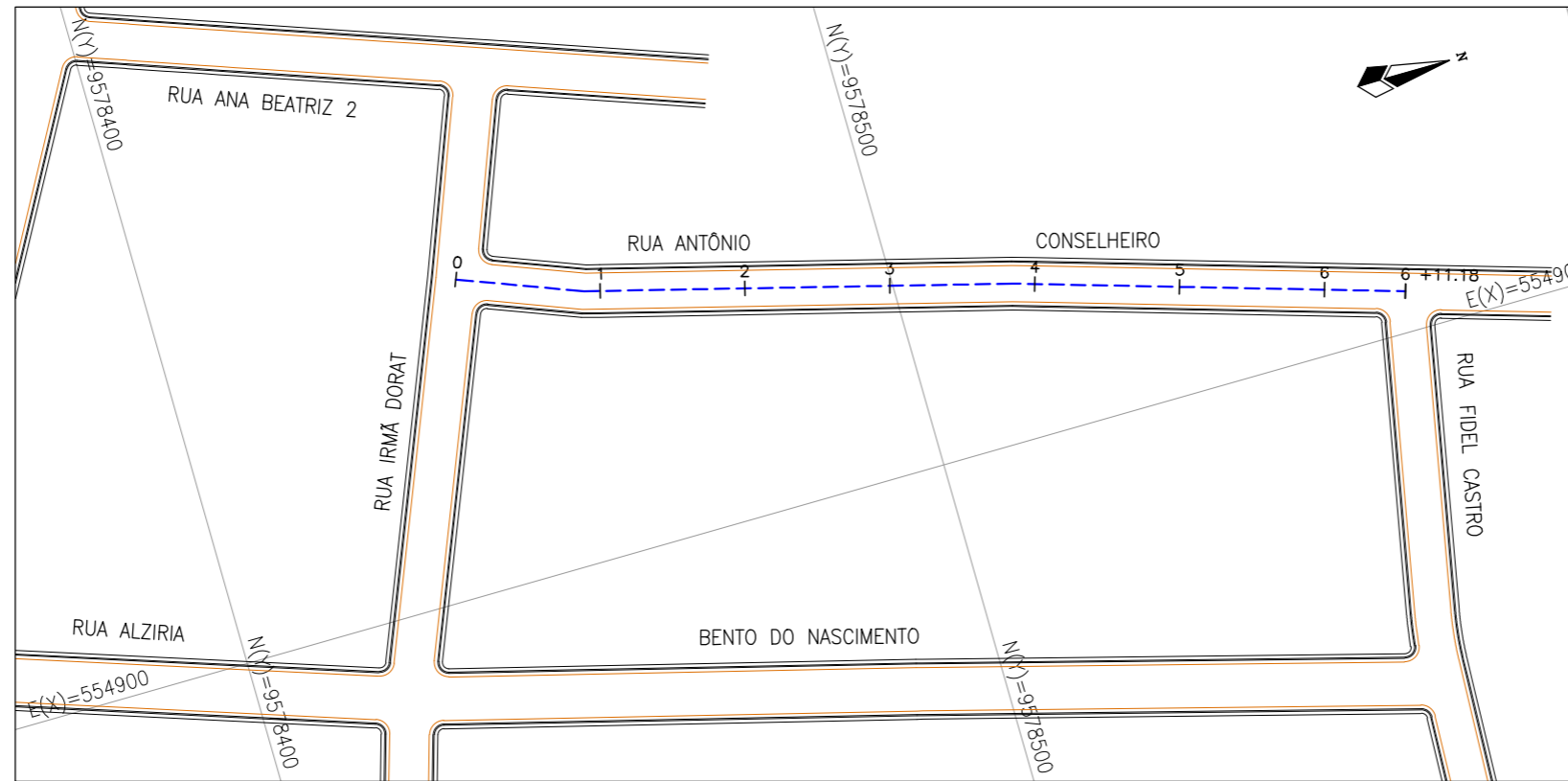
N°	Descrição	Data	Desenho	Projetista	Aprovação



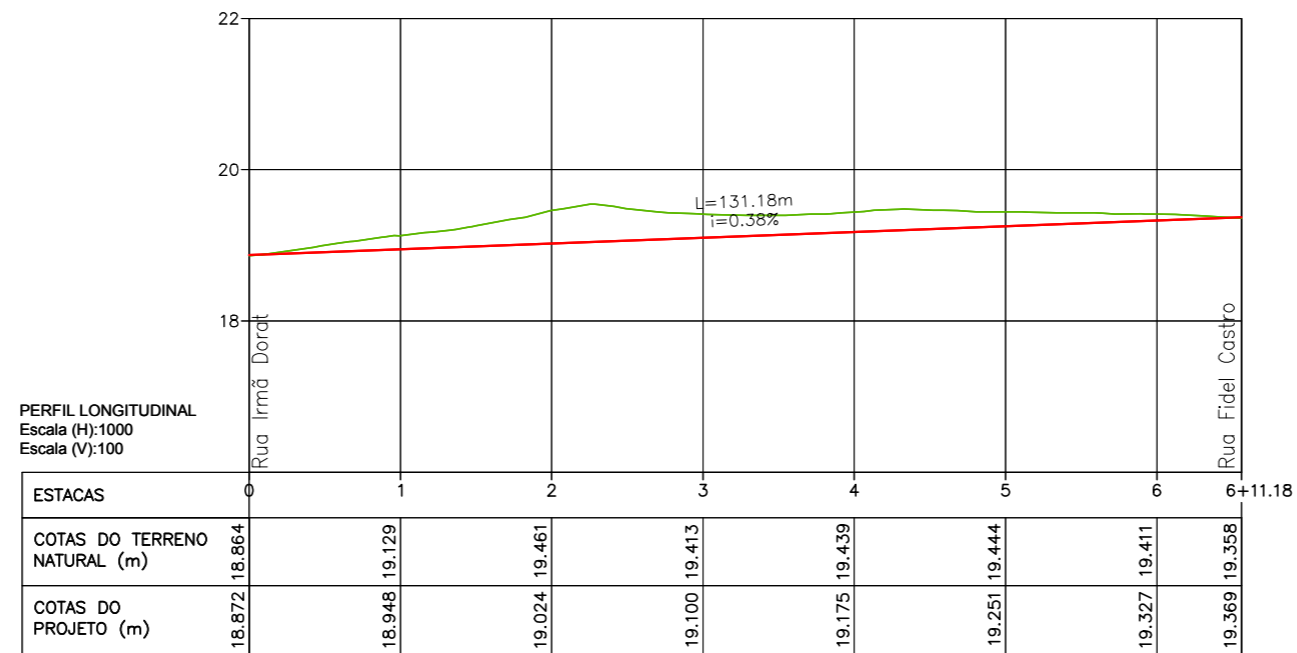
Prefeitura de **Fortaleza**

SEINF - SECRETARIA MUNICIPAL DE INFRAESTRUTURA

Nome do Programa: PROINFRA	Data: AGO/2018
Nome do projeto: COMUNIDADE CHEGUEVARA - PROJETO GEOMÉTRICO	Escala: 1/1000
Título da folha: PLANTA BAIXA E PERFIL - RUA ANA BEATRIZ 2	Folha:
Responsável técnico: ENG. ANDRÉ L. DAHER VASCONCELOS RNP 060091702-9	Coord. Gerenc. de projetos: ENG. ANDRÉ L. DAHER VASCONCELOS RNP 060091702-9
Arquivo: PG08-IN402-P113-DSB2-0-0002	08



Planta Baixa
Escala: 1/1000



LEGENDA:

- 1+00 Planta
- Eixo Projetado
- Meio Fio Projetado
- Peril**
- Terreno Natural
- Greide Projetado

REVISÕES

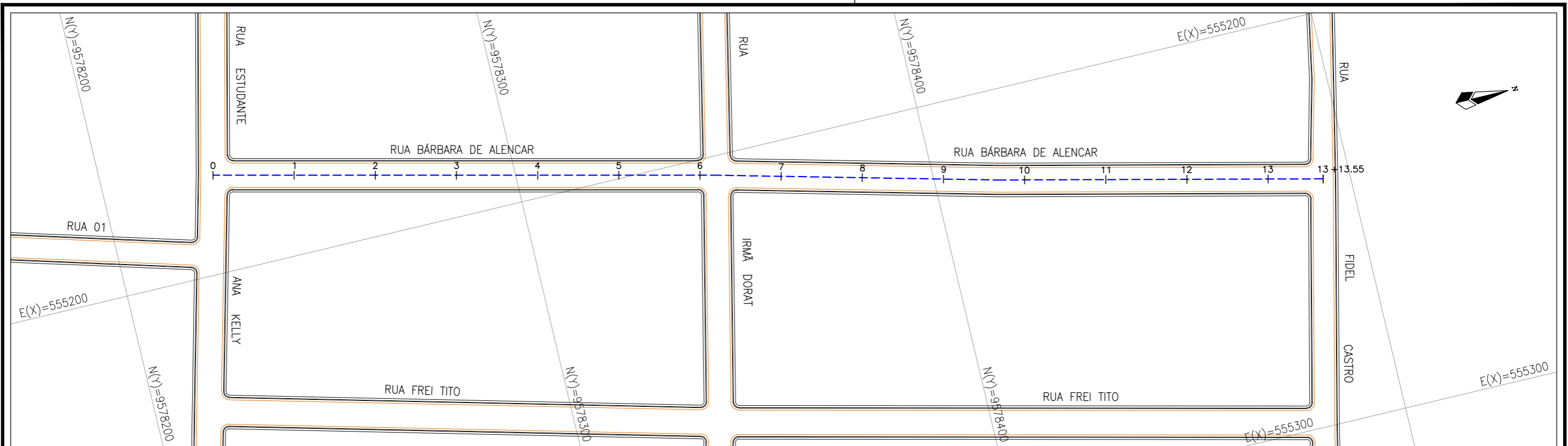
N°	Descrição	Data	Desenho	Projetista	Aprovação



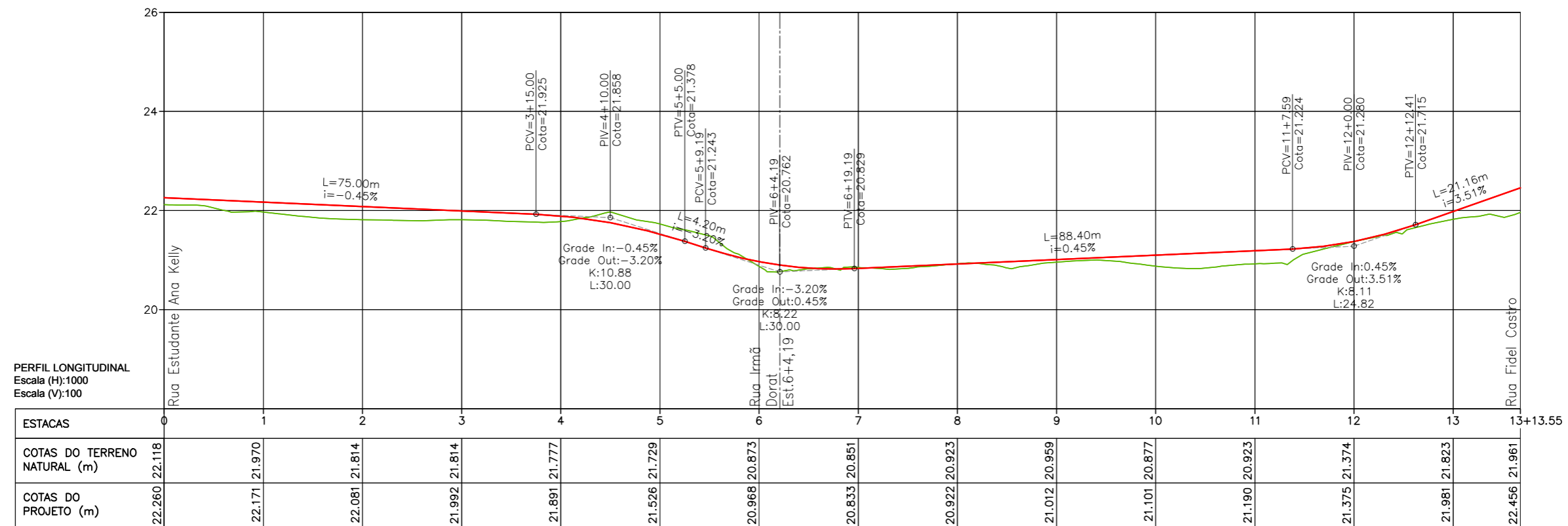
Prefeitura de Fortaleza

SEINF - SECRETARIA MUNICIPAL DE INFRAESTRUTURA

Nome do Programa: PROINFRA	Data: AGO/2018
Nome do projeto: COMUNIDADE CHEGUEVARA - PROJETO GEOMÉTRICO	Escala: 1/1000
Título da folha: PLANTA BAIXA E PERFIL - RUA ANTÔNIO CONSELHEIRO	Folha:
Responsável técnico: ENG. ANDRÉ L. DAHER VASCONCELOS RNP 060091702-9	Coord. Gerenc. de projetos: ENG. ANDRÉ L. DAHER VASCONCELOS RNP 060091702-9
Arquivo: PG08-IN402-P113-DSB2-0-0002	09



Planta Baixa
Escala: 1/1000



LEGENDA:

- 1+00 Planta
- Eixo Projetado
- Meio Fio Projetado
- Peril
- Terreno Natural
- Greide Projetado

REVISÕES

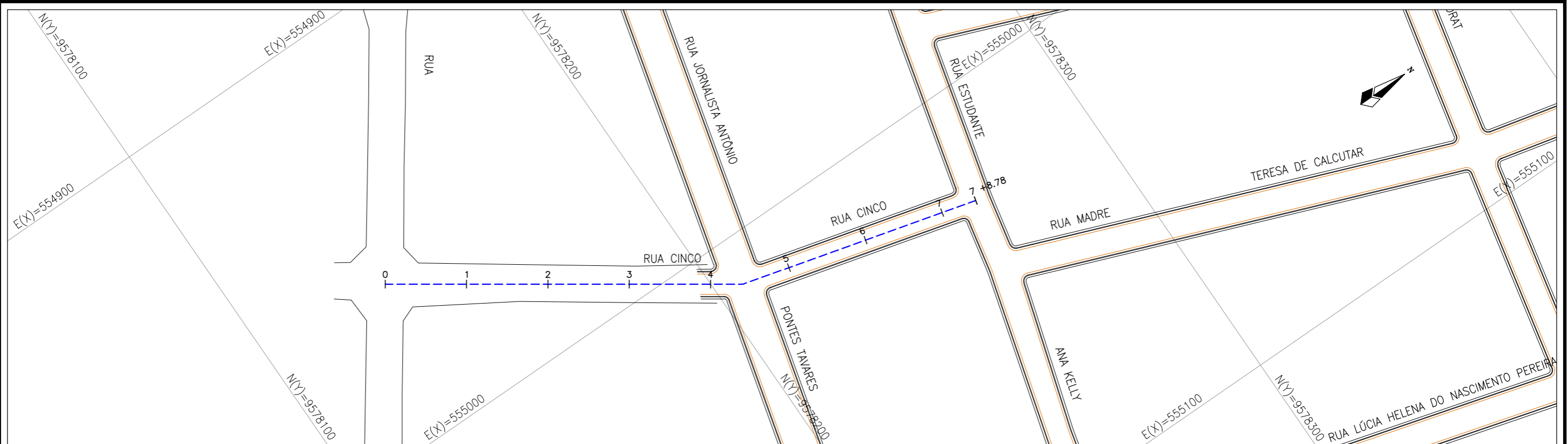
N°	Descrição	Data	Desenho	Projetista	Aprovação



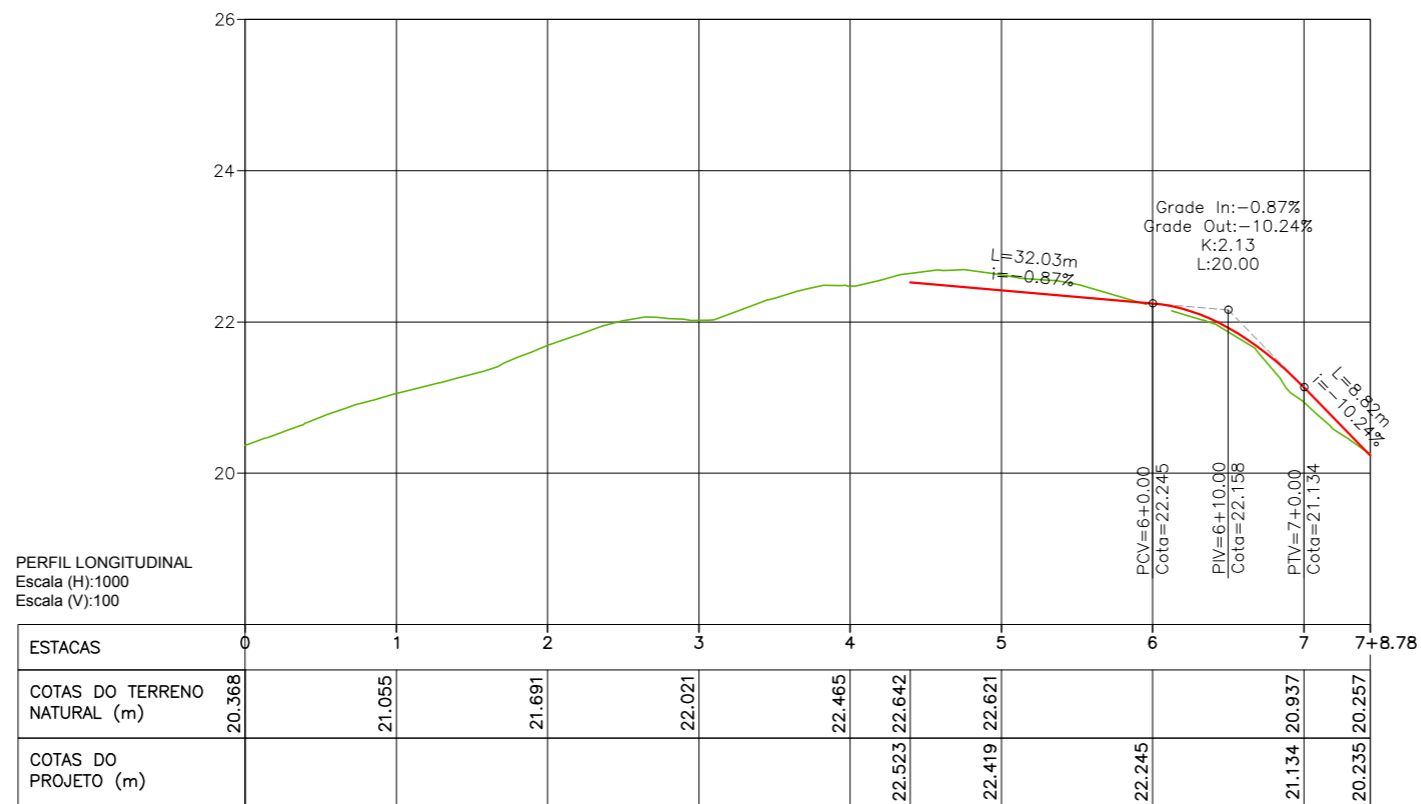
Prefeitura de Fortaleza

SEINF - SECRETARIA MUNICIPAL DE INFRAESTRUTURA

Nome do Programa: PROINFRA	Data: AGO/2018
Nome do projeto: COMUNIDADE CHEGUEVARA - PROJETO GEOMÉTRICO	Escala: 1/1000
Título da folha: PLANTA BAIXA E PERFIL - RUA BÁRBARA DE ALENCAR	Folha:
Responsável técnico: ENG. ANDRÉ L. DAHER VASCONCELOS RNP 060091702-9	Coord. Gerenc. de projetos: ENG. ANDRÉ L. DAHER VASCONCELOS RNP 060091702-9
Arquivo: PG08-IN402-P113-DSB2-0-0002	10



Planta Baixa
Escala: 1/1000



LEGENDA:

- 1+00 Planta
- Eixo Projetado
- Meio Fio Projetado
- Peril
- Terreno Natural
- Greide Projetado

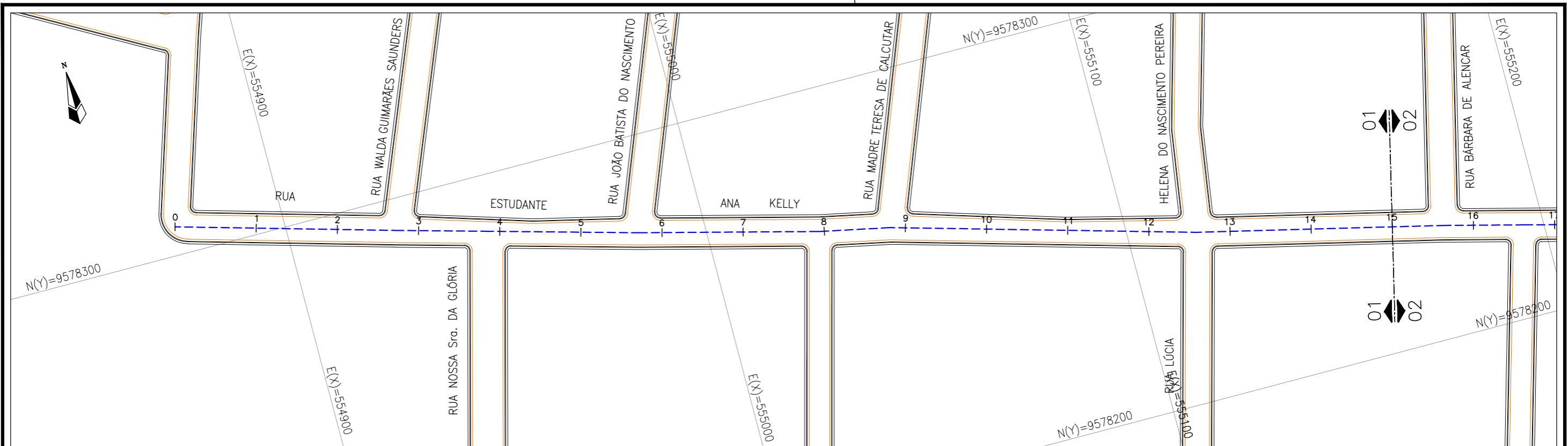
REVISÕES

Nº	Descrição	Data	Desenho	Projetista	Aprovação

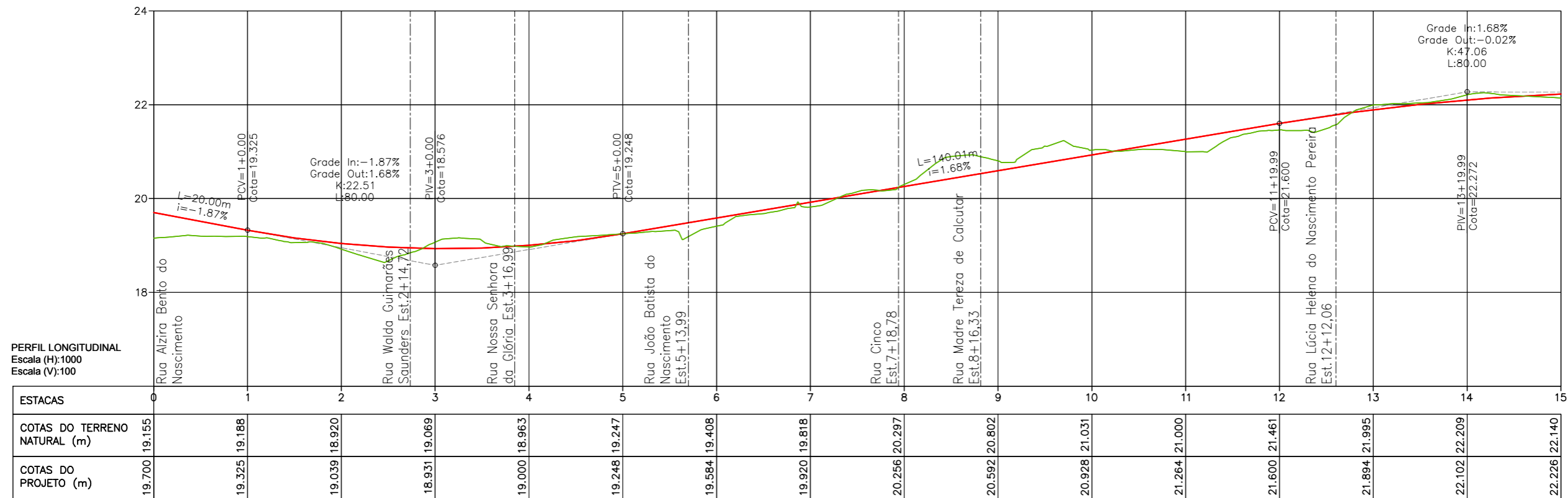


SEINF - SECRETARIA MUNICIPAL DE INFRAESTRUTURA

Nome do Programa: PROINFRA	Data: AGO/2018
Nome do projeto: COMUNIDADE CHEGUEVARA - PROJETO GEOMÉTRICO	Escala: 1/1000
Título da folha: PLANTA BAIXA E PERFIL - RUA CINCO	Folha:
Responsável técnico: ENG. ANDRÉ L. DAHER VASCONCELOS RNP 060091702-9	Coord. Gerenc. de projetos: ENG. ANDRÉ L. DAHER VASCONCELOS RNP 060091702-9
Arquivo: PG08-IN402-P113-DSB2-0-0002	11



Planta Baixa
Escala: 1/1000



LEGENDA:

- 1+00 Planta
- Eixo Projetado
- Meio Fio Projetado
- Peril
- Terreno Natural
- Greide Projetado

REVISÕES

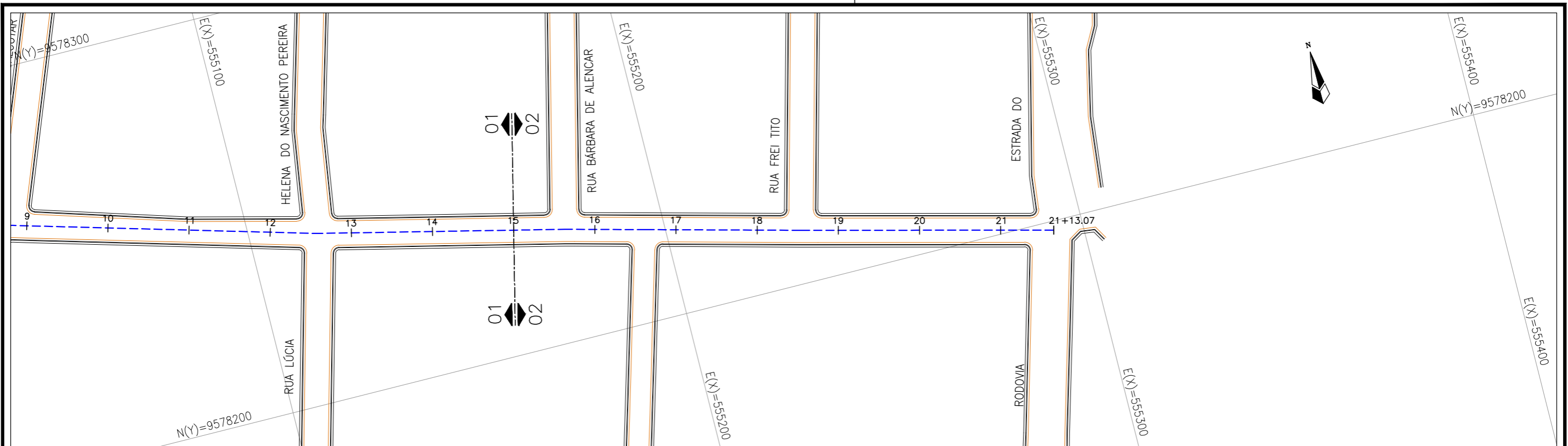
N°	Descrição	Data	Desenho	Projetista	Aprovação



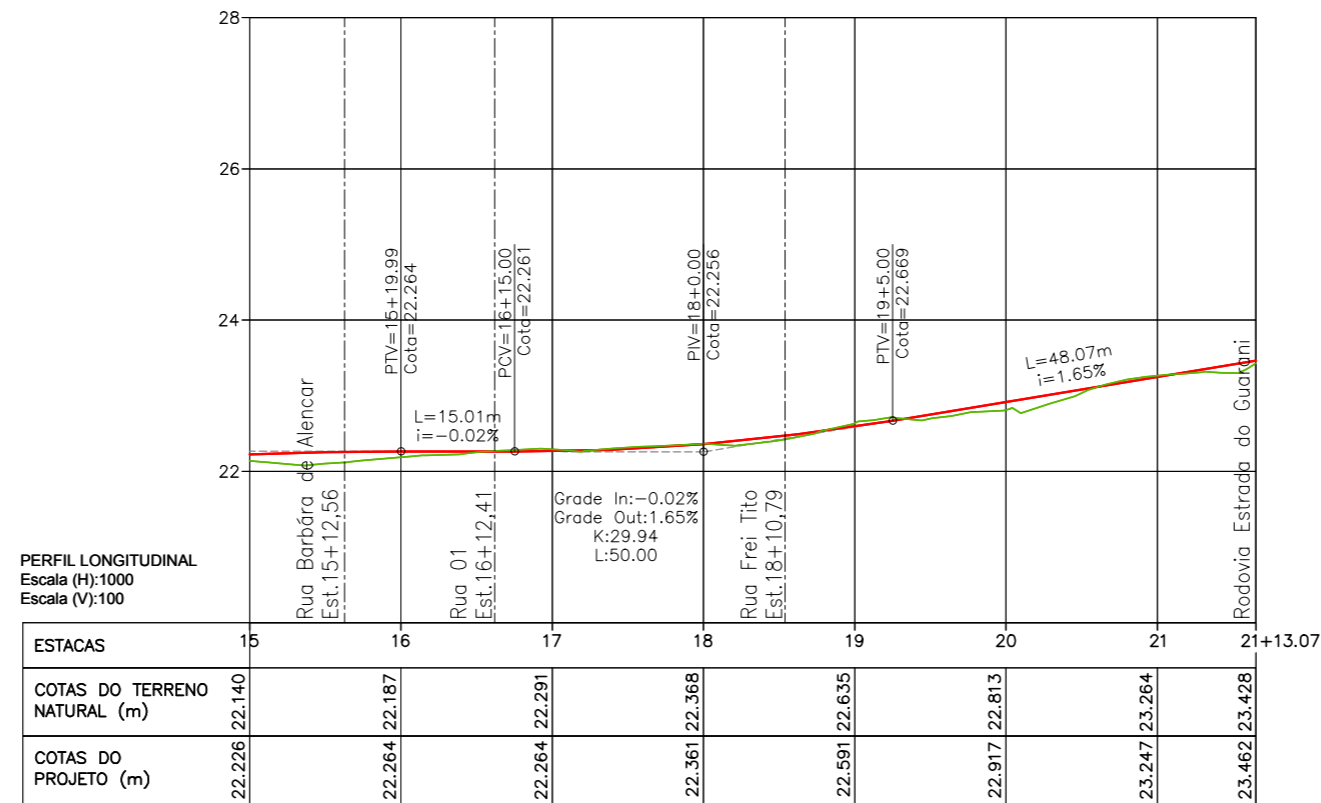
Prefeitura de
Fortaleza

SEINF - SECRETARIA MUNICIPAL DE INFRAESTRUTURA

Nome do Programa: PROINFRA	Data: AGO/2018
Nome do projeto: COMUNIDADE CHEGUEVARA - PROJETO GEOMÉTRICO	Escala: 1/1000
Título da folha: PLANTA BAIXA E PERFIL - RUA ESTUDANTE ANA KELLY	Folha:
Responsável técnico: ENG. ANDRÉ L. DAHER VASCONCELOS RNP 060091702-9	Coord. Gerenc. de projetos: ENG. ANDRÉ L. DAHER VASCONCELOS RNP 060091702-9
Arquivo: PG08-IN402-P113-DSB2-0-0002	12



Planta Baixa
Escala: 1/1000



LEGENDA:

- 1+00 Planta
- Eixo Projetado
- Meio Fio Projetado
- Peril
- Terreno Natural
- Greide Projetado

REVISÕES

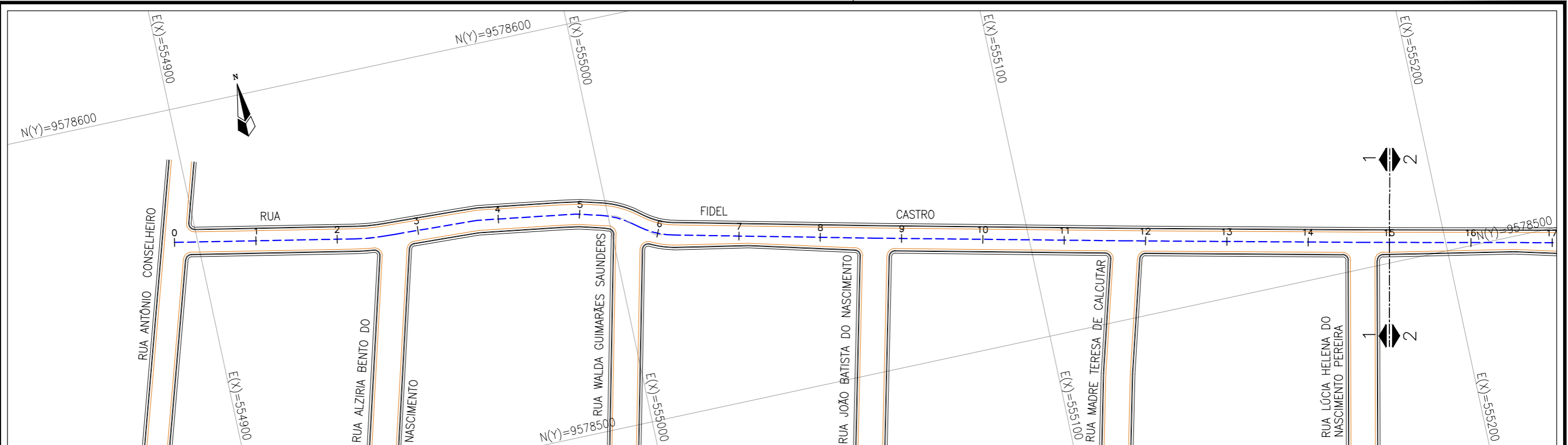
N°	Descrição	Data	Desenho	Projetista	Aprovação



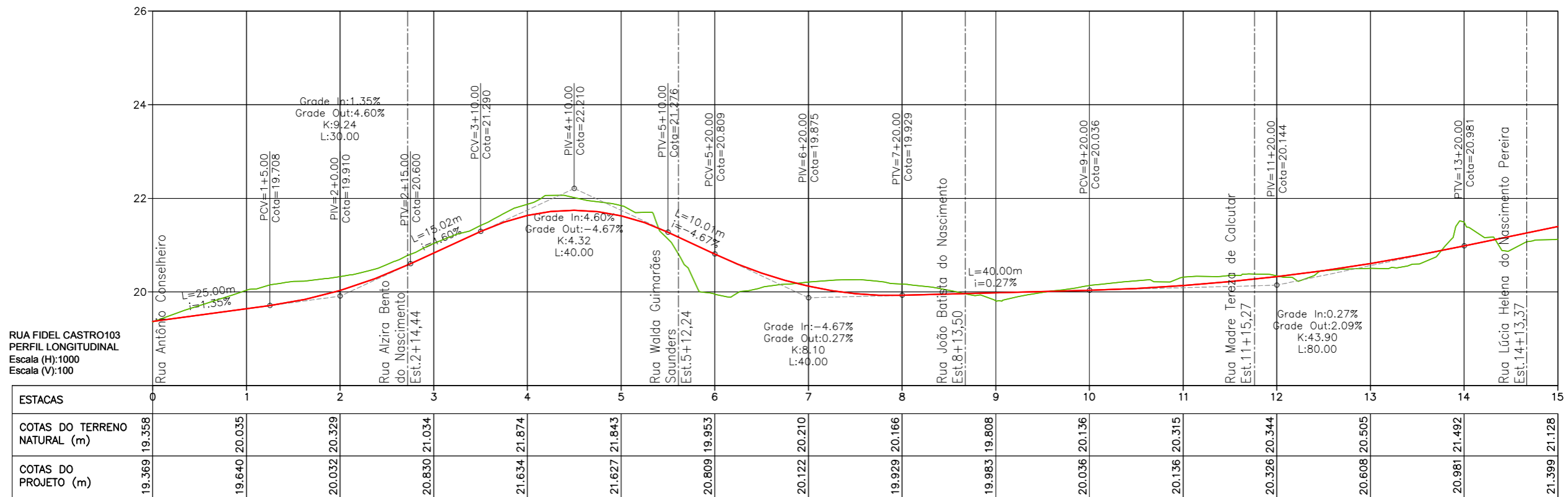
Prefeitura de Fortaleza

SEINF - SECRETARIA MUNICIPAL DE INFRAESTRUTURA

Nome do Programa: PROINFRA	Data: AGO/2018
Nome do projeto: COMUNIDADE CHEGUEVARA - PROJETO GEOMÉTRICO	Escala: 1/1000
Título da folha: PLANTA BAIXA E PERFIL - RUA ESTUDANTE ANA KELLY	Folha:
Responsável técnico: ENG. ANDRÉ L. DAHER VASCONCELOS RNP 060091702-9	Coord. Gerenc. de projetos: ENG. ANDRÉ L. DAHER VASCONCELOS RNP 060091702-9
Arquivo: PG08-IN402-P113-DSB2-0-0002	13



Planta Baixa
Escala: 1/1000



LEGENDA:

- 1+00 Planta
- Eixo Projetado
- Meio Fio Projetado
- Peril
- Terreno Natural
- Greide Projetado

REVISÕES

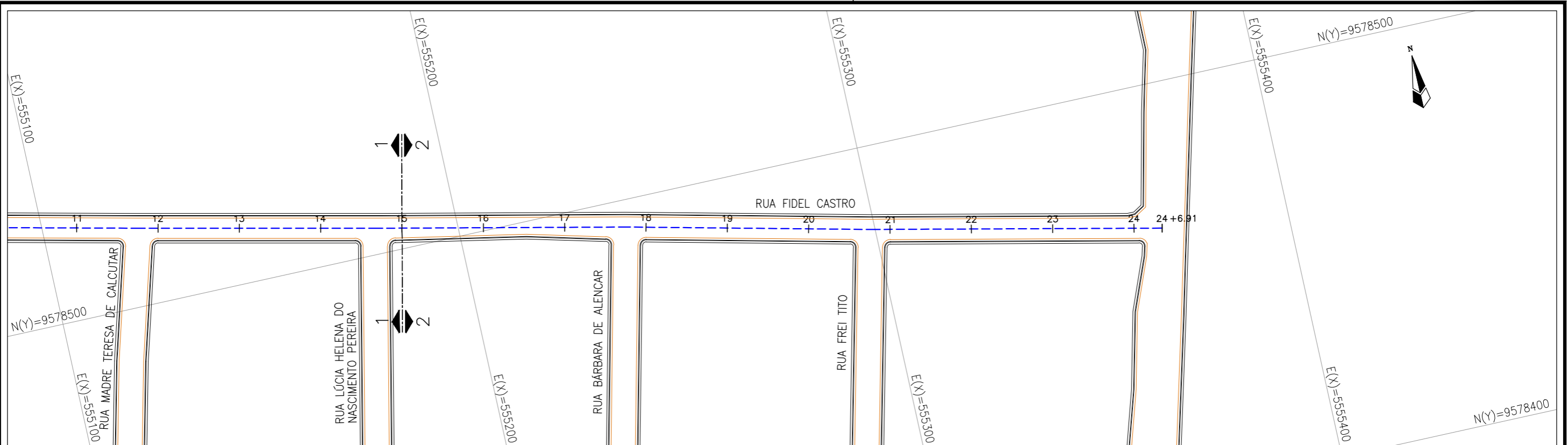
N°	Descrição	Data	Desenho	Projetista	Aprovação



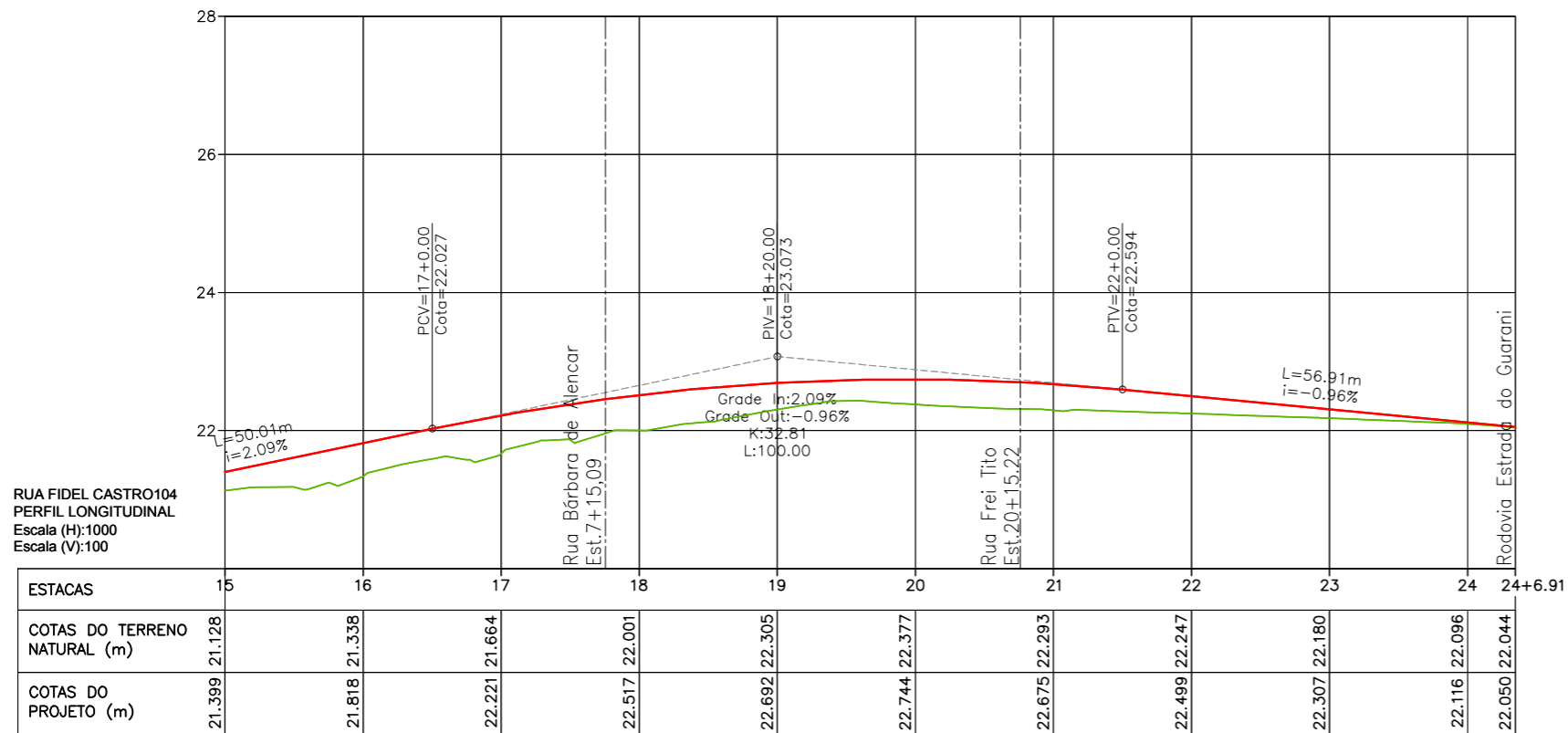
Prefeitura de Fortaleza

SEINF - SECRETARIA MUNICIPAL DE INFRAESTRUTURA

Nome do Programa: PROINFRA	Data: AGO/2018
Nome do projeto: COMUNIDADE CHEGUEVARA - PROJETO GEOMÉTRICO	Escala: 1/1000
Título da folha: PLANTA BAIXA E PERFIL - RUA FIDEL CASTRO	Folha:
Responsável técnico: ENG. ANDRÉ L. DAHER VASCONCELOS RNP 060091702-9	Coord. elab. de projetos: ENG. ANDRÉ L. DAHER VASCONCELOS RNP 060091702-9
Arquivo: PG08-IN402-P113-DSB2-0-0002	14



Planta Baixa
Escala: 1/1000



LEGENDA:

- 1+00 Planta
- Eixo Projetado
- Meio Fio Projetado
- Peril
- Terreno Natural
- Greide Projetado

REVISÕES

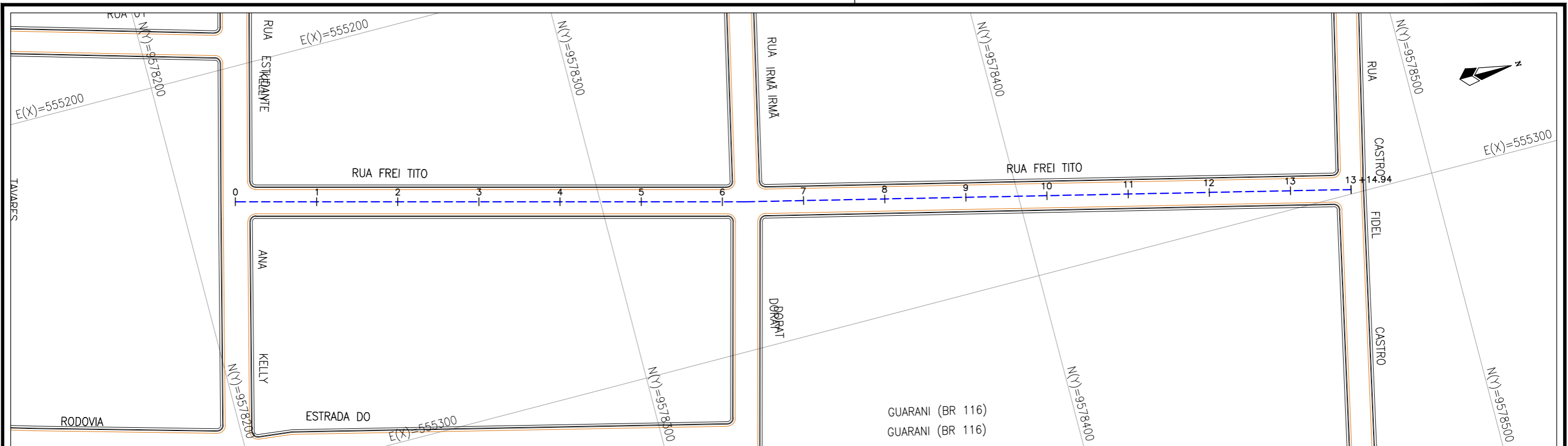
N°	Descrição	Data	Desenho	Projetista	Aprovação



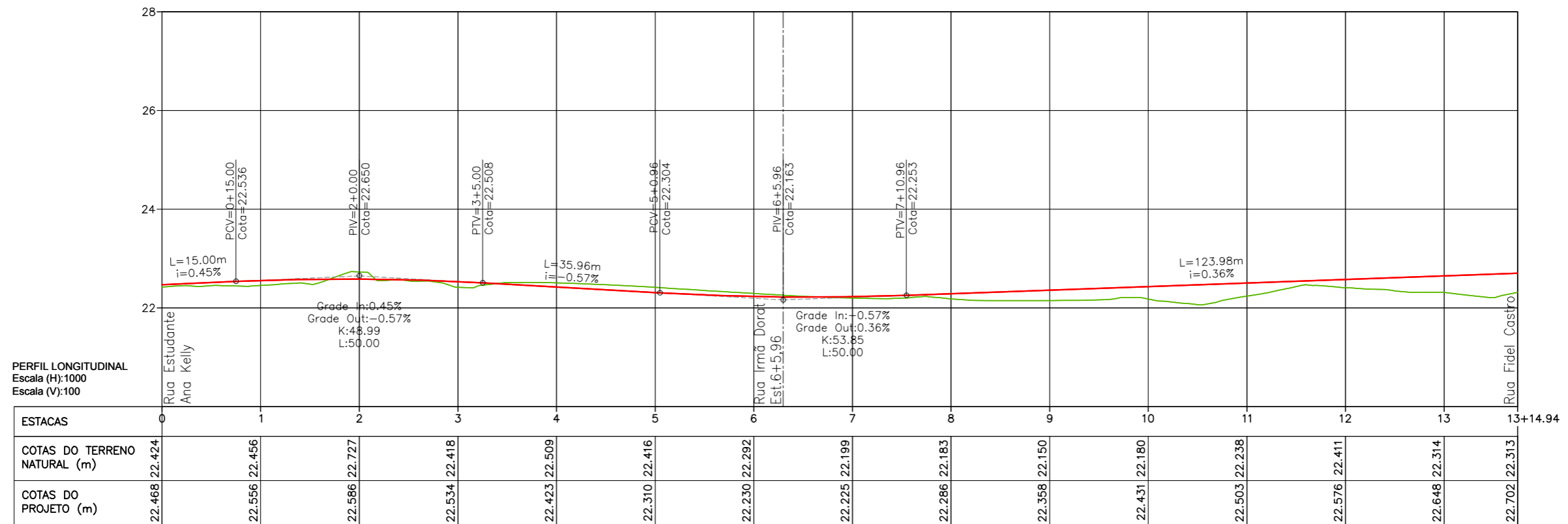
Prefeitura de Fortaleza

SEINF - SECRETARIA MUNICIPAL DE INFRAESTRUTURA

Nome do Programa: PROINFRA	Data: AGO/2018
Nome do projeto: COMUNIDADE CHEGUEVARA - PROJETO GEOMÉTRICO	Escala: 1/1000
Título da folha: PLANTA BAIXA E PERFIL - RUA FIDEL CASTRO	Folha:
Responsável técnico: ENG. ANDRÉ L. DAHER VASCONCELOS RNP 060091702-9	Coord. elab. de projetos: ENG. ANDRÉ L. DAHER VASCONCELOS RNP 060091702-9
Arquivo: PG08-IN402-P113-DSB2-0-0002	15



Planta Baixa
Escala: 1/1000



LEGENDA:

- 1+00 Planta
- Eixo Projetado
- Meio Fio Projetado
- Peril
- Terreno Natural
- Greide Projetado

REVISÕES

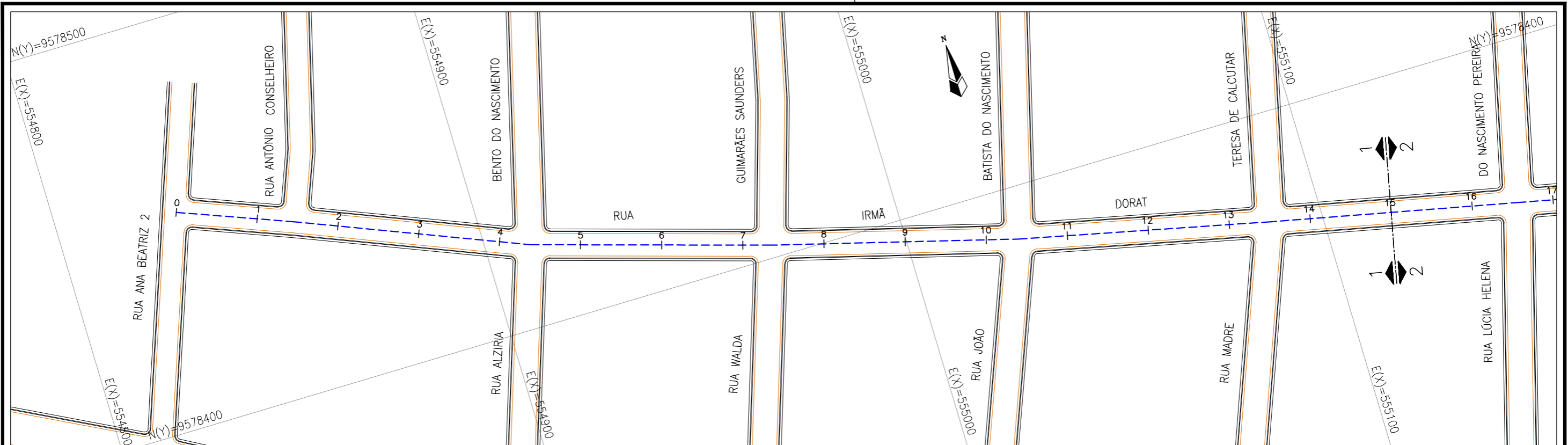
N°	Descrição	Data	Desenho	Projetista	Aprovação



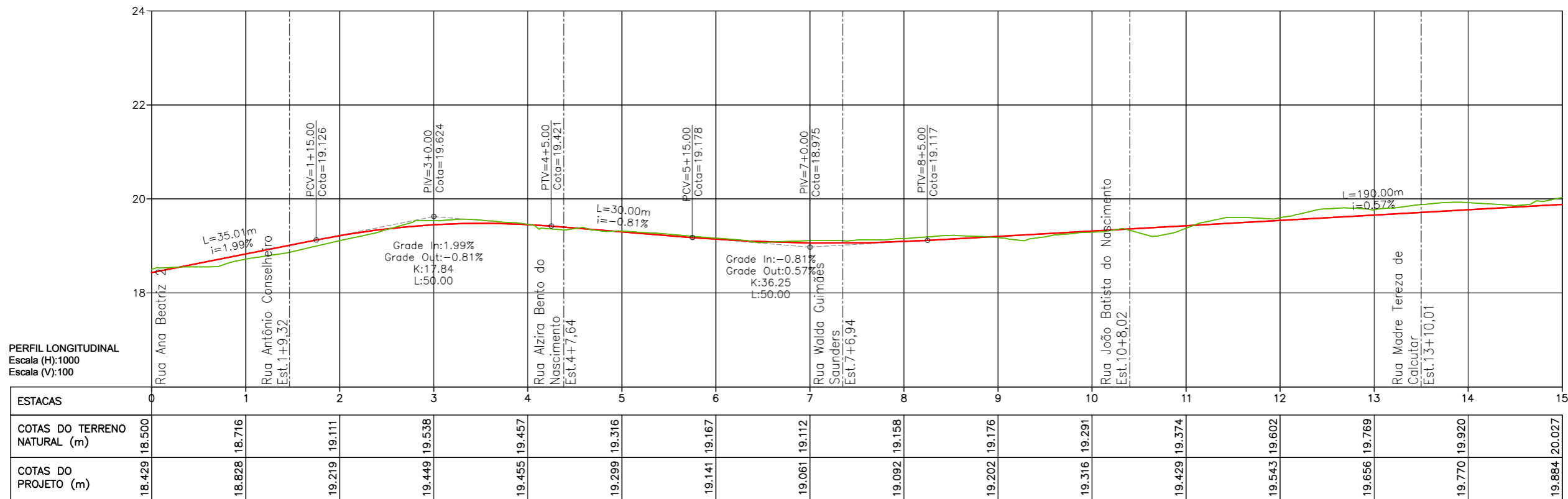
Prefeitura de Fortaleza

SEINF - SECRETARIA MUNICIPAL DE INFRAESTRUTURA

Nome do Programa: PROINFRA	Data: AGO/2018
Nome do projeto: COMUNIDADE CHEGUEVARA - PROJETO GEOMÉTRICO	Escala: 1/1000
Título da folha: PLANTA BAIXA E PERFIL - RUA FREI TITO	Folha:
Responsável técnico: ENG. ANDRÉ L. DAHER VASCONCELOS RNP 060091702-9	Coord. Gerenc. de projetos: ENG. ANDRÉ L. DAHER VASCONCELOS RNP 060091702-9
Arquivo: PG08-IN402-P113-DSB2-0-0002	16



Planta Baixa
Escala: 1/1000



LEGENDA:

- 1+00 Planta
- Eixo Projetado
- Meio Fio Projetado
- Peril
- Terreno Natural
- Greide Projetado

REVISÕES

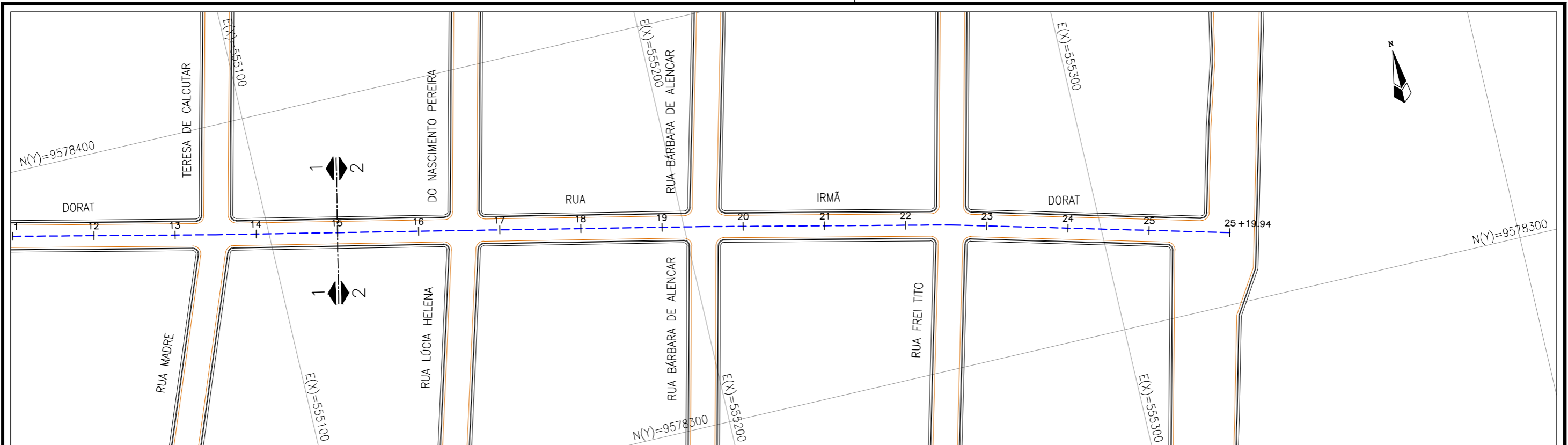
N°	Descrição	Data	Desenho	Projetista	Aprovação



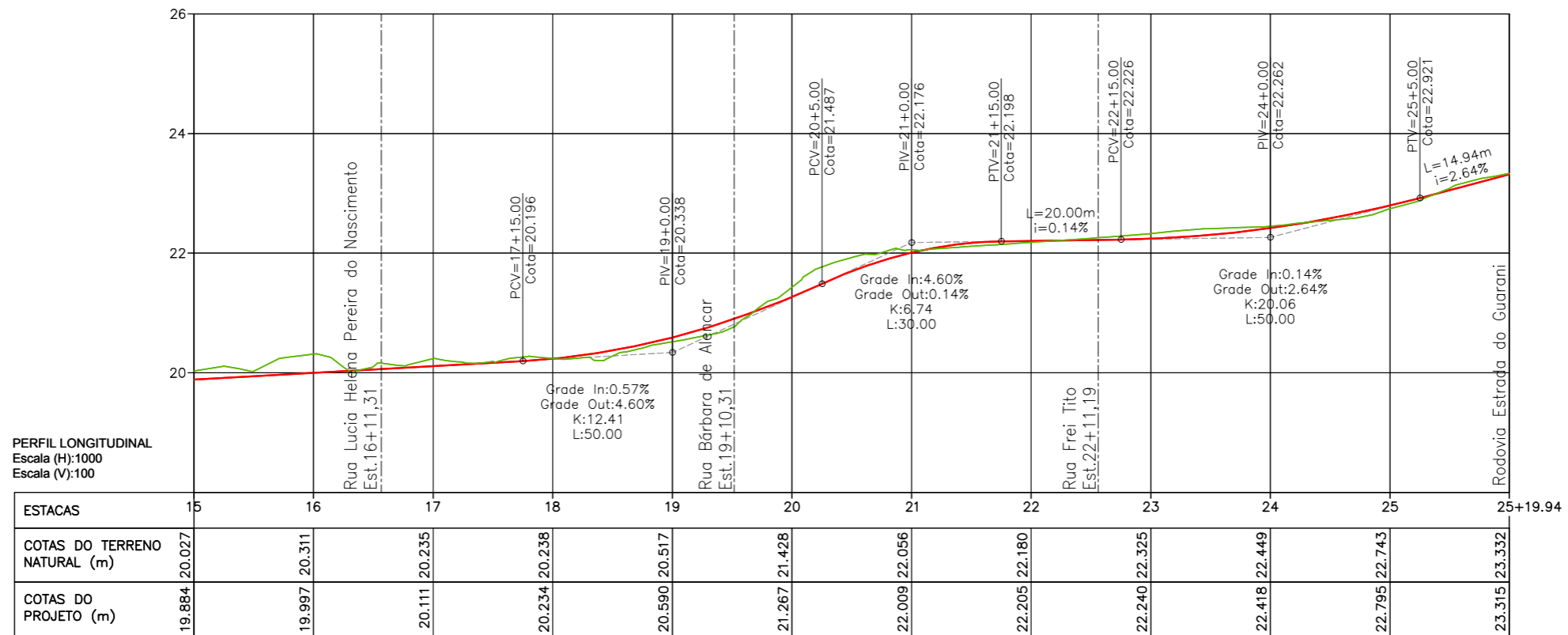
Prefeitura de Fortaleza

SEINF - SECRETARIA MUNICIPAL DE INFRAESTRUTURA

Nome do Programa: PROINFRA	Data: AGO/2018
Nome do projeto: COMUNIDADE CHEGUEVARA - PROJETO GEOMÉTRICO	Escala: 1/1000
Título da folha: PLANTA BAIXA E PERFIL - RUA IRMÃ DORAT	Folha:
Responsável técnico: ENG. ANDRÉ L. DAHER VASCONCELOS RNP 060091702-9	Coord. Gerenc. de projetos: ENG. ANDRÉ L. DAHER VASCONCELOS RNP 060091702-9
Arquivo: PG08-IN402-P113-DSB2-0-0002	17



Planta Baixa
Escala: 1/1000



PERFIL LONGITUDINAL
Escala (H):1000
Escala (V):100

LEGENDA:

- 1+00 Planta
- Eixo Projetado
- Meio Fio Projetado
- Peril**
- Terreno Natural
- Greide Projetado

REVISÕES

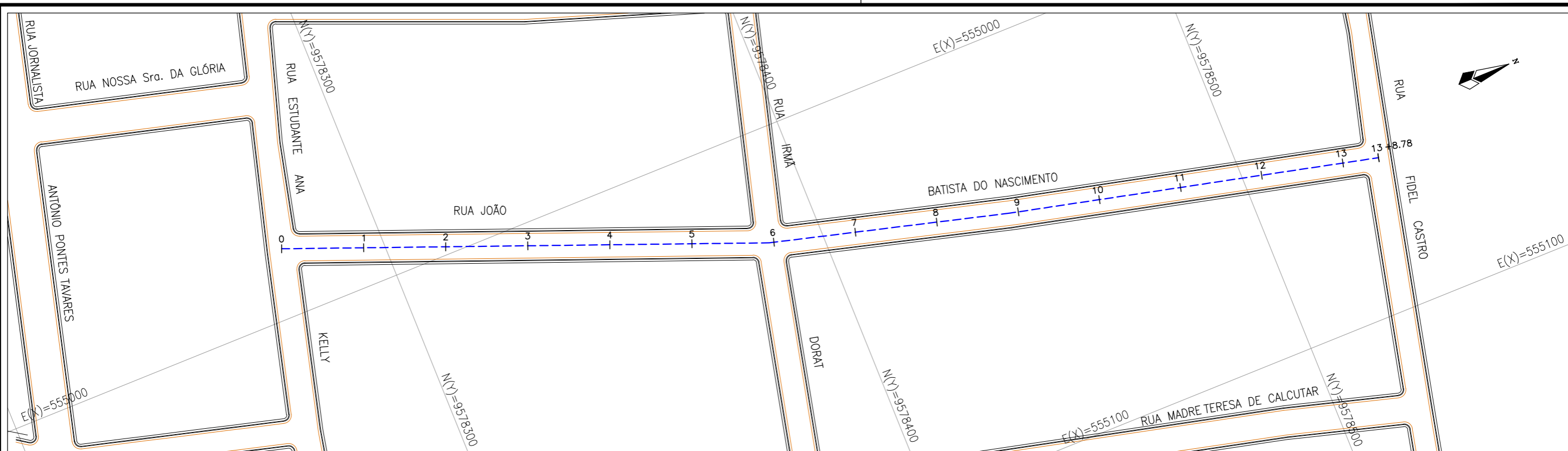
N°	Descrição	Data	Desenho	Projetista	Aprovação



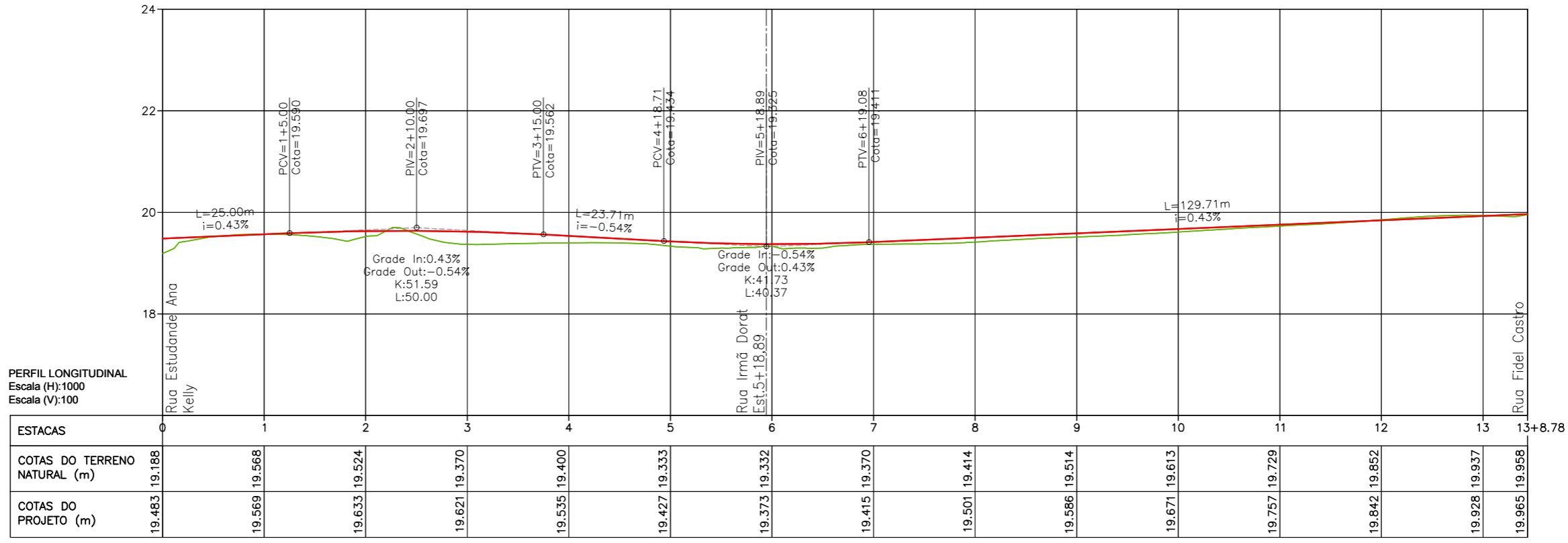
Prefeitura de Fortaleza

SEINF - SECRETARIA MUNICIPAL DE INFRAESTRUTURA

Nome do Programa: PROINFRA	Data: AGO/2018
Nome do projeto: COMUNIDADE CHEGUEVARA - PROJETO GEOMÉTRICO	Escala: 1/1000
Título da folha: PLANTA BAIXA E PERFIL - RUA IRMÃ DORAT	Folha:
Responsável técnico: ENG. ANDRÉ L. DAHER VASCONCELOS RNP 060091702-9	Coord. Gerenc. de projetos: ENG. ANDRÉ L. DAHER VASCONCELOS RNP 060091702-9
Arquivo: PG08-IN402-P113-DSB2-0-0002	18



Planta Baixa
Escala: 1/1000



PERFIL LONGITUDINAL
Escala (H):1000
Escala (V):100

LEGENDA:

- 1+00 Planta
- Eixo Projetado
- Meio Fio Projetado
- Peril
- Terreno Natural
- Greide Projetado

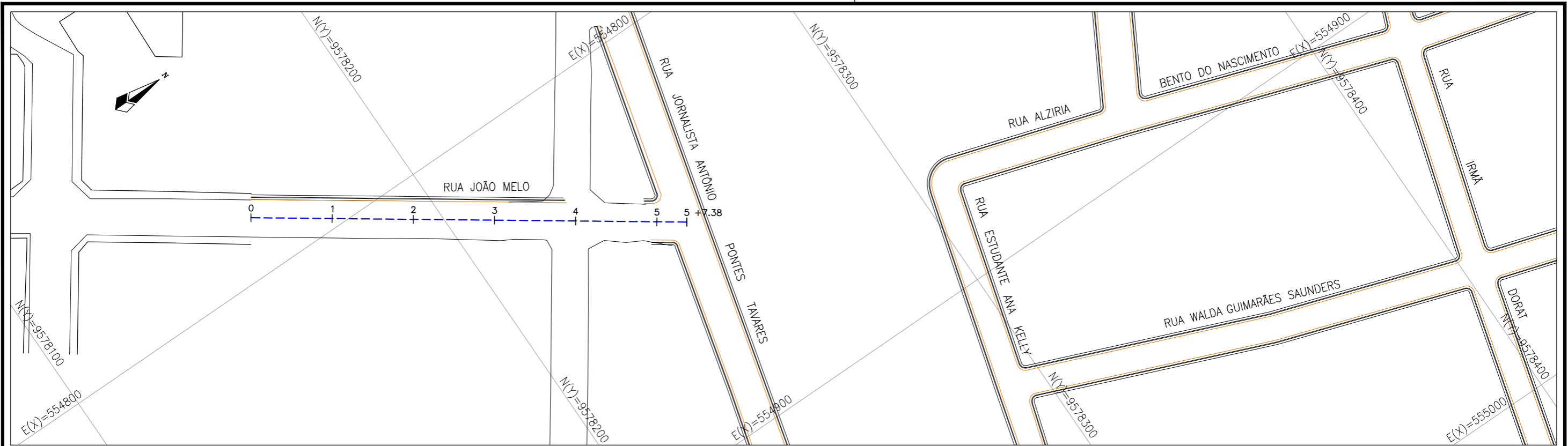
REVISÕES

N°	Descrição	Data	Desenho	Projetista	Aprovação

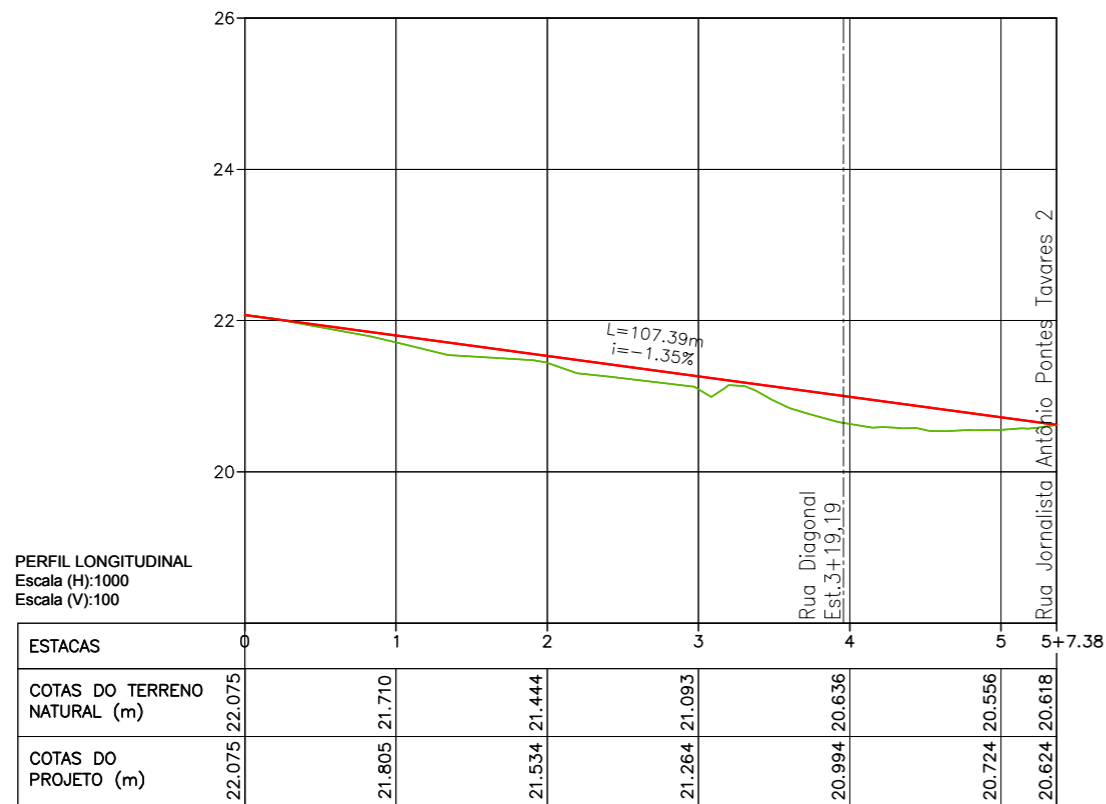


SEINF - SECRETARIA MUNICIPAL DE INFRAESTRUTURA

Nome do Programa: PROINFRA	Data: AGO/2018
Nome do projeto: COMUNIDADE CHEGUEVARA - PROJETO GEOMÉTRICO	Escala: 1/1000
Título da folha: PLANTA BAIXA E PERFIL - RUA JOÃO BATISTA DO NASCIMENTO	Folha:
Responsável técnico: ENG. ANDRÉ L. DAHER VASCONCELOS RNP 060091702-9	Coord. Gerenc. de projetos: ENG. ANDRÉ L. DAHER VASCONCELOS RNP 060091702-9
Arquivo: PG08-IN402-P113-DSB2-0-0002	19



Planta Baixa
Escala: 1/1000



LEGENDA:

- 1+00 Planta
- Eixo Projetado
- Meio Fio Projetado
- Peril
- Terreno Natural
- Greide Projetado

REVISÕES

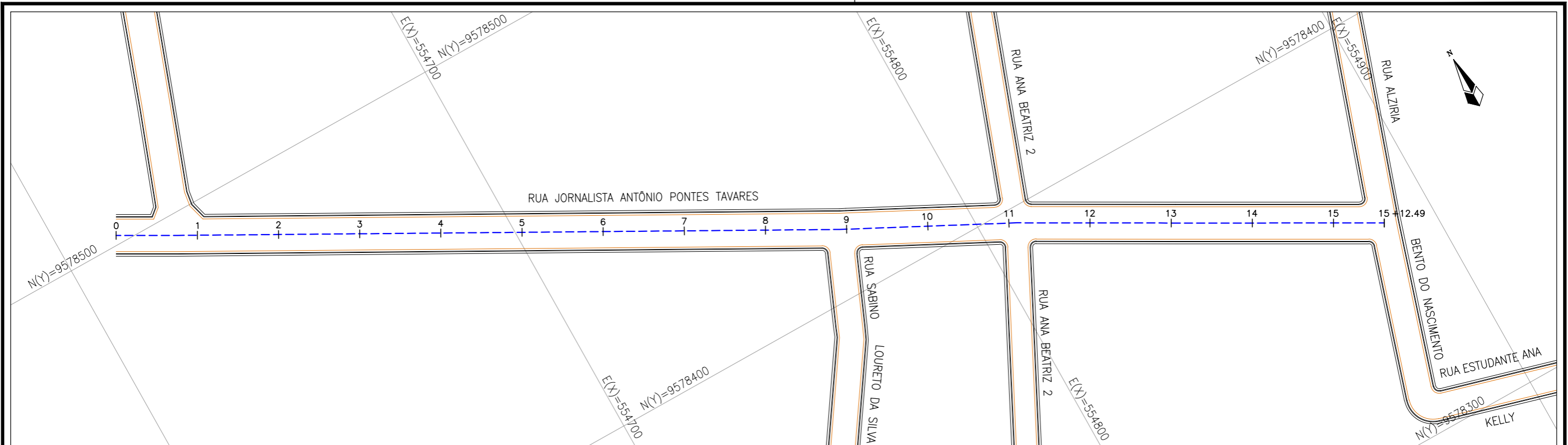
N°	Descrição	Data	Desenho	Projetista	Aprovação



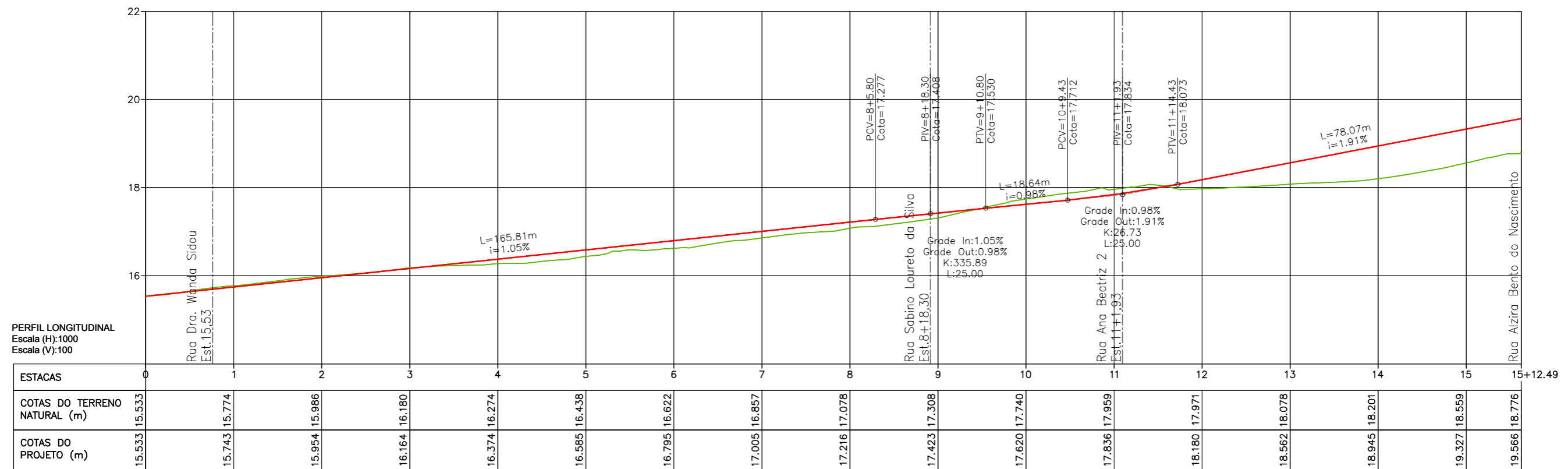
Prefeitura de **Fortaleza**

SEINF - SECRETARIA MUNICIPAL DE INFRAESTRUTURA

Nome do Programa: PROINFRA	Data: AGO/2018
Nome do projeto: COMUNIDADE CHEGUEVARA - PROJETO GEOMÉTRICO	Escala: 1/1000
Título da folha: PLANTA BAIXA E PERFIL - RUA JOÃO MELO	Folha:
Responsável técnico: ENG. ANDRÉ L. DAHER VASCONCELOS RNP 060091702-9	Coord. Gerenc. de projetos: ENG. ANDRÉ L. DAHER VASCONCELOS RNP 060091702-9
Arquivo: PG08-IN402-P113-DSB2-0-0002	20



Planta Baixa
Escala: 1/1000



LEGENDA:

- 1+00 Planta
- Eixo Projetado
- Meio Fio Projetado
- Peril
- Terreno Natural
- Greide Projetado

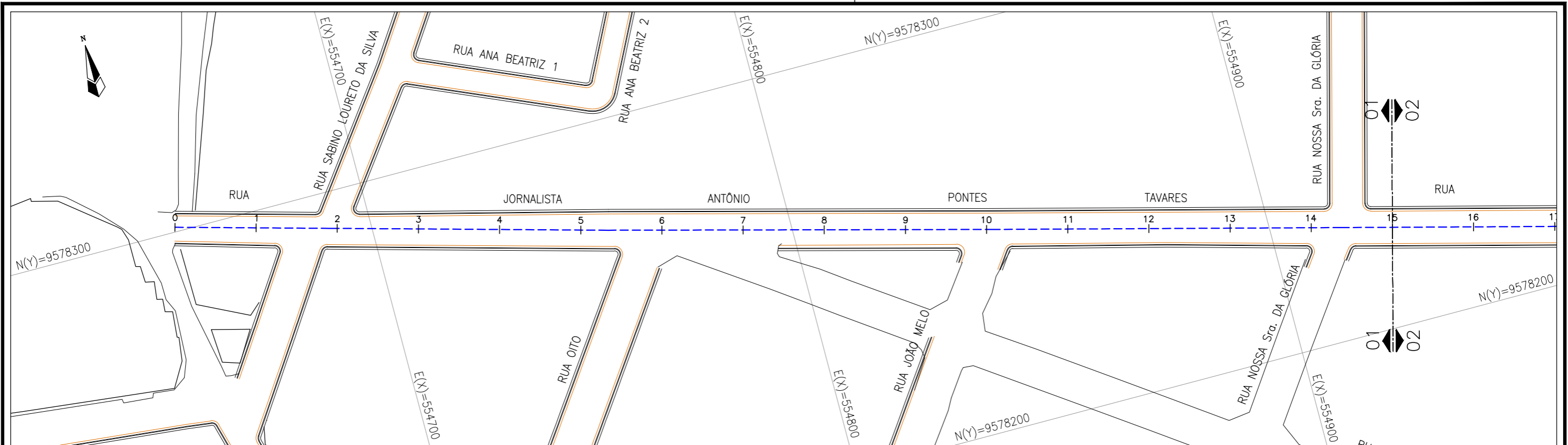
REVISÕES

N°	Descrição	Data	Desenho	Projetista	Aprovação

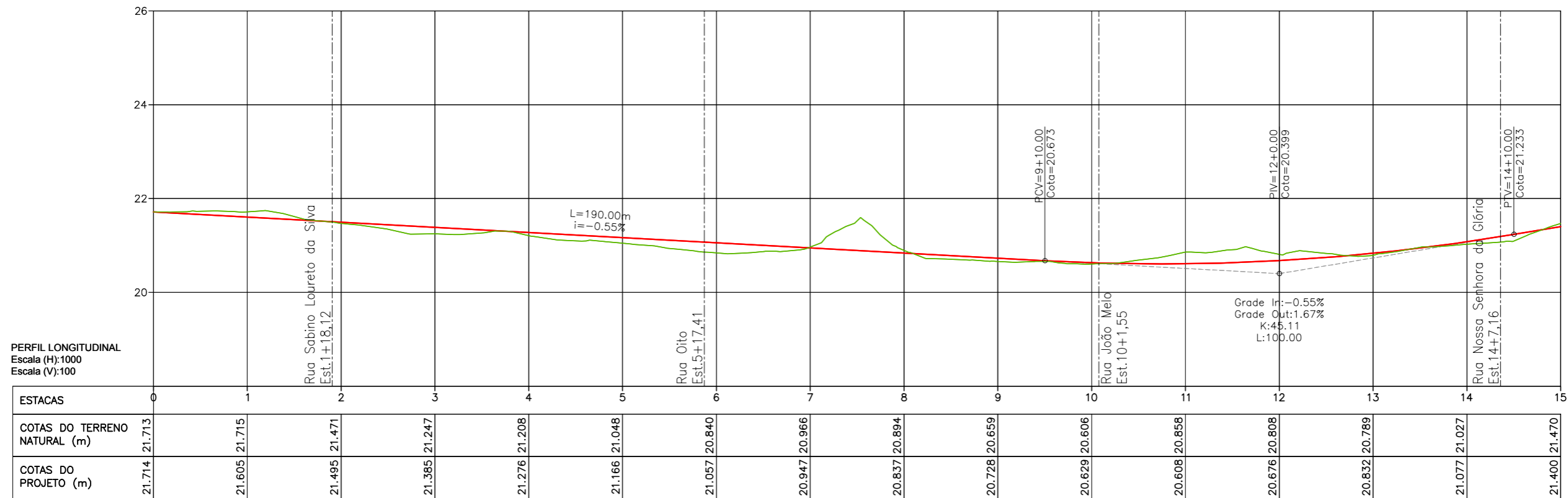


AGO/2018
SEINF - SECRETARIA MUNICIPAL DE INFRAESTRUTURA

Nome do Programa: PROINFRA	Data:
Nome do projeto: COMUNIDADE CHEGUEVARA - PROJETO GEOMÉTRICO	Escala: 1/1000
Título da folha: PLANTA BAIXA E PERFIL - RUA JOR. ANTÔNIO PONTES TAVARES 1	Folha:
Responsável técnico: ENG. ANDRÉ L. DAHER VASCONCELOS RNP 060091702-9	Coord. Gerenc. de projetos: ENG. ANDRÉ L. DAHER VASCONCELOS RNP 060091702-9
Arquivo: PG08-IN402-P113-DSB2-0-0002	21



Planta Baixa
Escala: 1/1000



LEGENDA:

- 1+00 Planta
- Eixo Projetado
- Meio Fio Projetado
- Peril
- Terreno Natural
- Greide Projetado

REVISÕES

N°	Descrição	Data	Desenho	Projetista	Aprovação



Prefeitura de Fortaleza

SEINF - SECRETARIA MUNICIPAL DE INFRAESTRUTURA

Nome do Programa: PROINFRA

Data: 08/05/2011

Nome do projeto: COMUNIDADE CHEGUEVARA - PROJETO GEOMÉTRICO

Escala: 1/1000

Título da folha: PLANTA BAIXA E PERFIL - RUA JOR. ANTÔNIO PONTES TAVARES 2

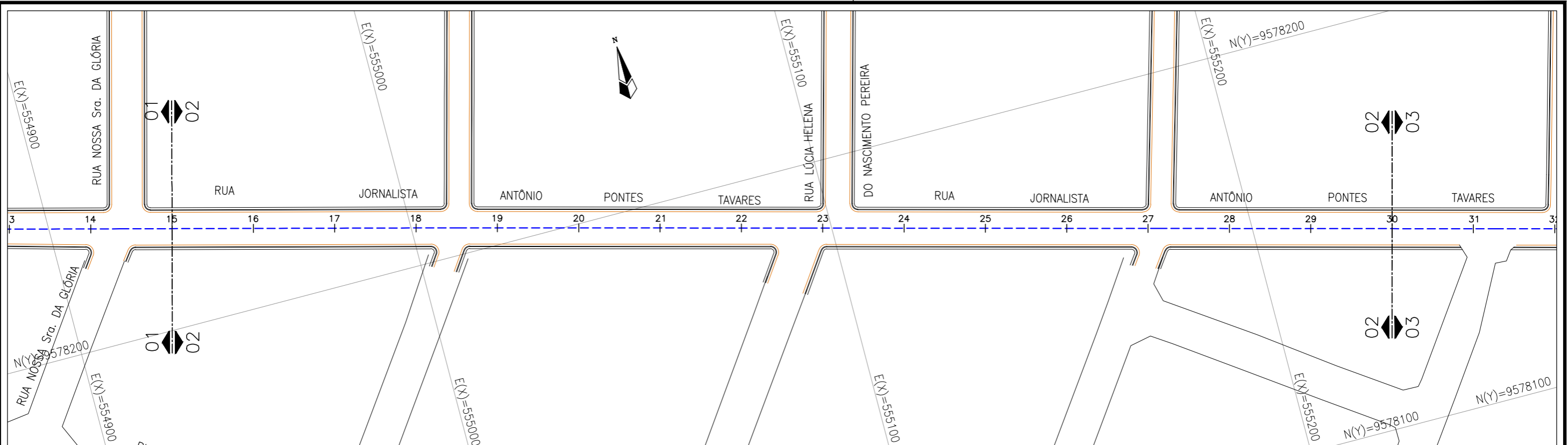
Folha:

Responsável técnico:
ENG. ANDRÉ L. DAHER VASCONCELOS
RNP 060091702-9

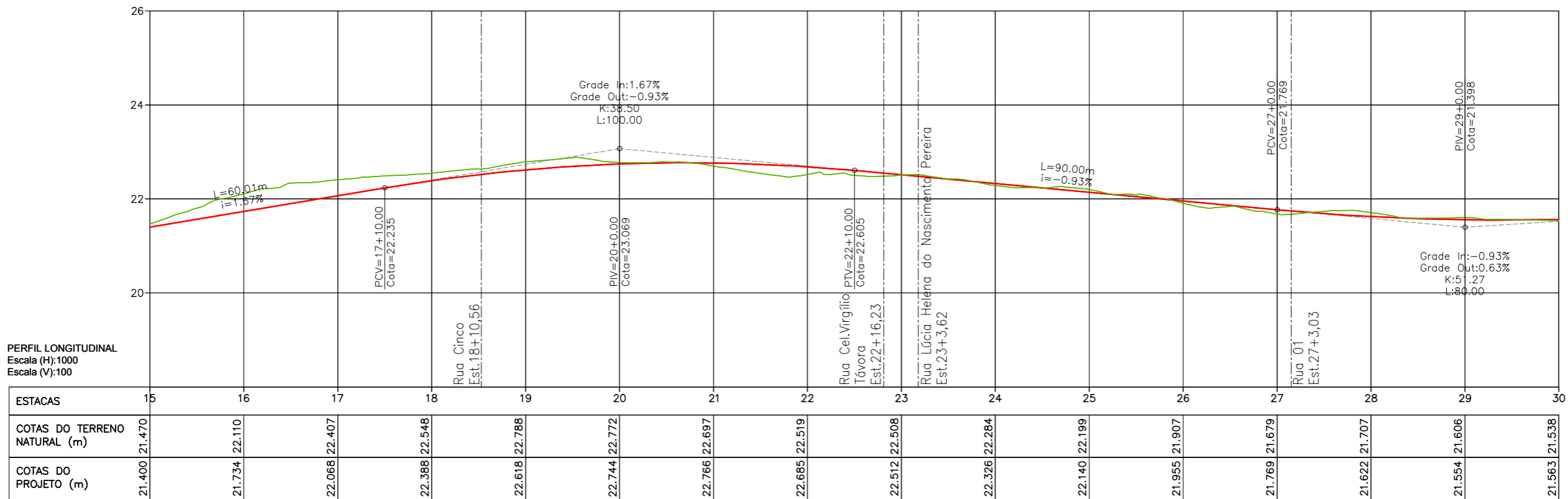
Coord. Gerenc. de projetos:
ENG. ANDRÉ L. DAHER VASCONCELOS
RNP 060091702-9

2G

Arquivo: PG08-IN402-P113-DSB2-0-0002



Planta Baixa
Escala: 1/1000



LEGENDA:

- 1+00 Planta
- Eixo Projetado
- Meio Fio Projetado
- Peril
- Terreno Natural
- Greide Projetado

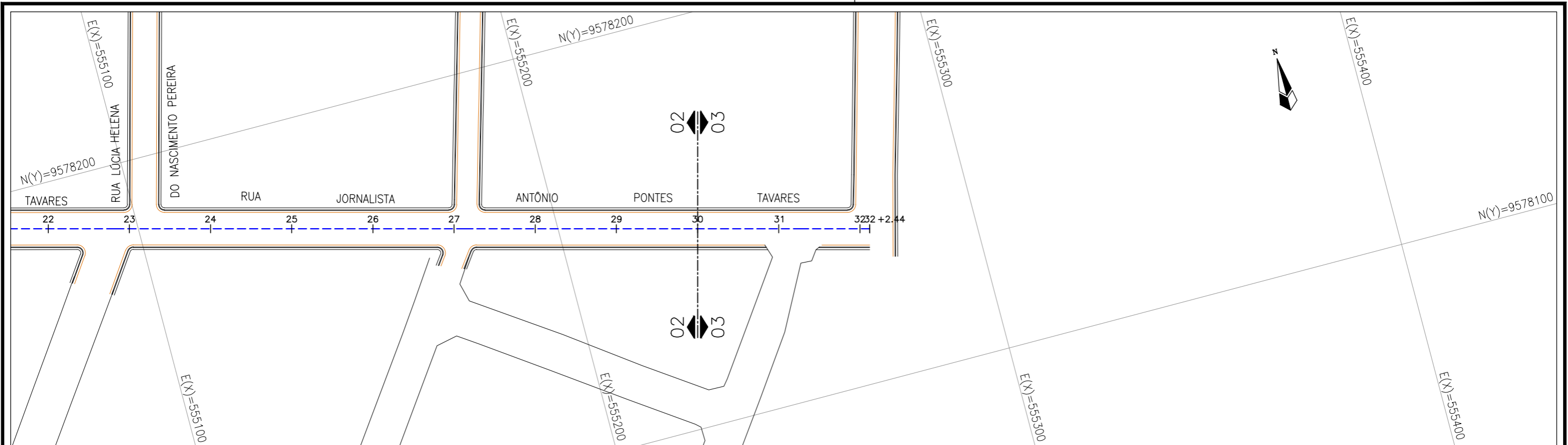
REVISÕES

N°	Descrição	Data	Desenho	Projetista	Aprovação

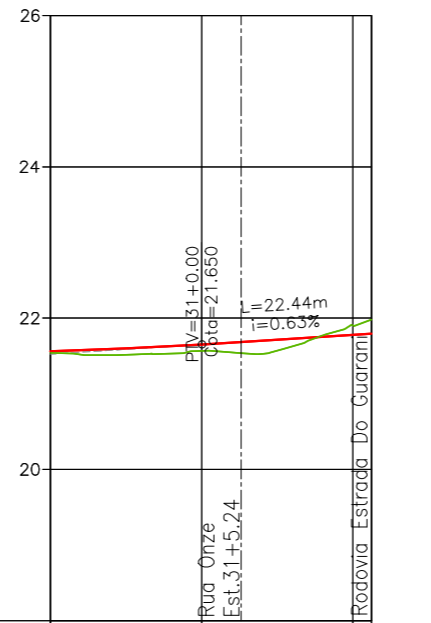


SEINF - SECRETARIA MUNICIPAL DE INFRAESTRUTURA

Nome do Programa: PROINFRA	Data: AGO/2018
Nome do projeto: COMUNIDADE CHEGUEVARA - PROJETO GEOMÉTRICO	Escala: 1/1000
Título da folha: PLANTA BAIXA E PERFIL - RUA JOORNALISTA ANTÔNIO PONTES TAVARES 2	Folha:
Responsável técnico: ENG. ANDRÉ L. DAHER VASCONCELOS RNP 060091702-9	Coord. Gerenc. de projetos: ENG. ANDRÉ L. DAHER VASCONCELOS RNP 060091702-9
Arquivo: PG08-IN402-P113-DSB2-0-0002	23



Planta Baixa
Escala: 1/1000



PERFIL LONGITUDINAL
Escala (H):1000
Escala (V):100

ESTACAS	30	31	32+2.44
COTAS DO TERRENO NATURAL (m)	21.538	21.567	21.904
COTAS DO PROJETO (m)	21.563	21.650	21.792

LEGENDA:

- Planta**
 1+00 Eixo Projetado
 Meio Fio Projetado
- Peril**
 Terreno Natural
 Greide Projetado

REVISÕES

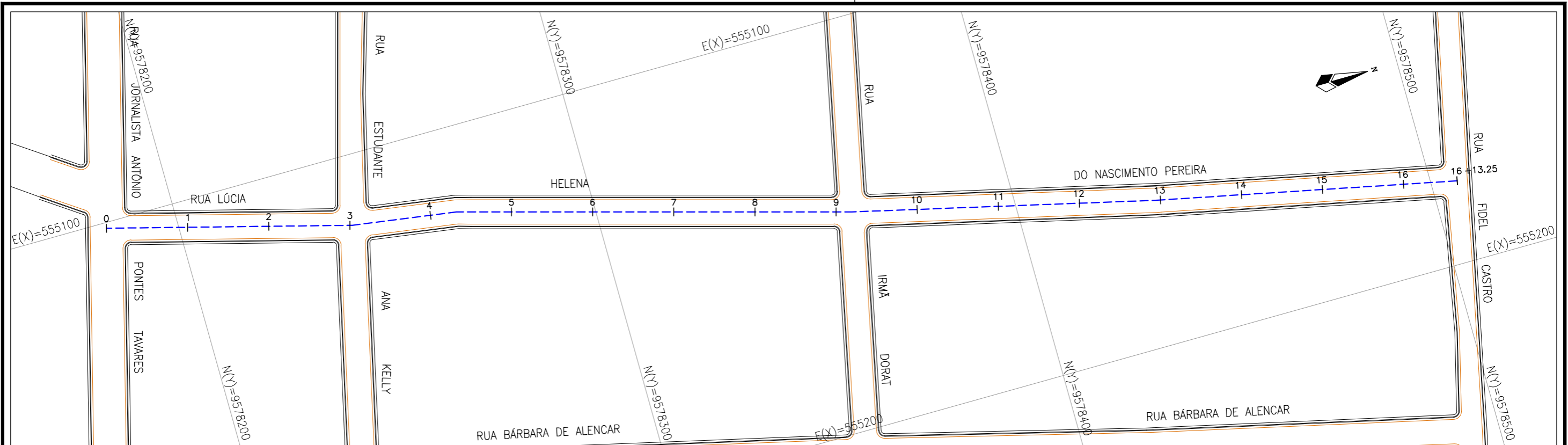
N°	Descrição	Data	Desenho	Projetista	Aprovação



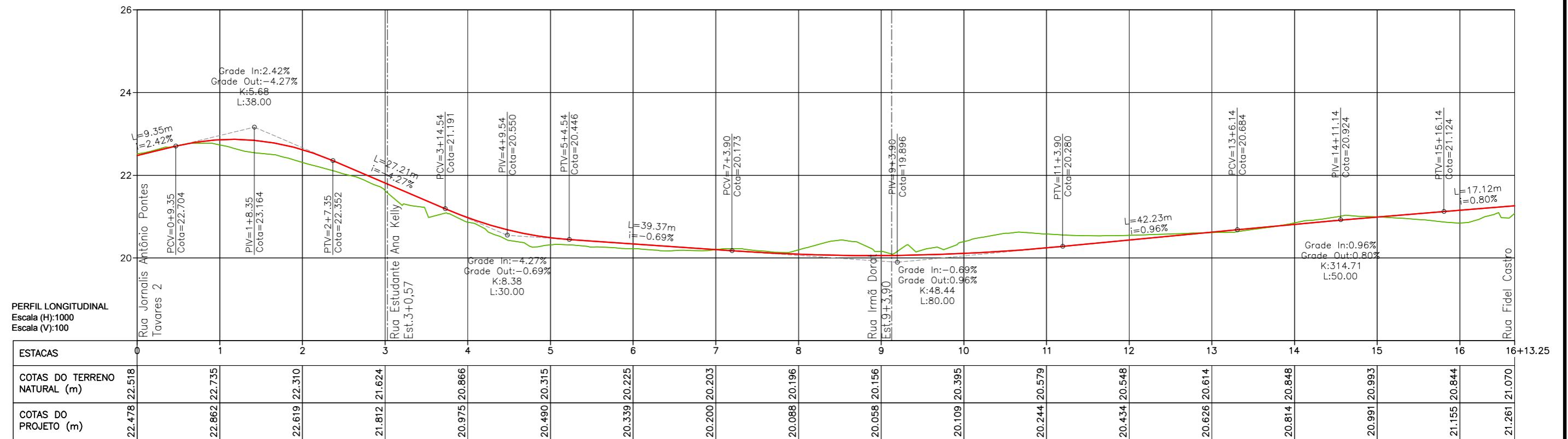
Prefeitura de Fortaleza

SEINF - SECRETARIA MUNICIPAL DE INFRAESTRUTURA

Nome do Programa: PROINFRA	Data: AGO/2018
Nome do projeto: COMUNIDADE CHEGUEVARA - PROJETO GEOMÉTRICO	Escala: 1/1000
Título da folha: PLANTA BAIXA E PERFIL - RUA JOR. ANTÔNIO PONTES TAVARES 2	Folha:
Responsável técnico: ENG. ANDRÉ L. DAHER VASCONCELOS RNP 060091702-9	Coord. Gerenc. de projetos: ENG. ANDRÉ L. DAHER VASCONCELOS RNP 060091702-9
Arquivo: PG08-IN402-P113-DSB2-0-0002	24



Planta Baixa
Escala: 1/1000



LEGENDA:

- 1+00 Planta
- Eixo Projetado
- Meio Fio Projetado
- Peril
- Terreno Natural
- Greide Projetado

REVISÕES

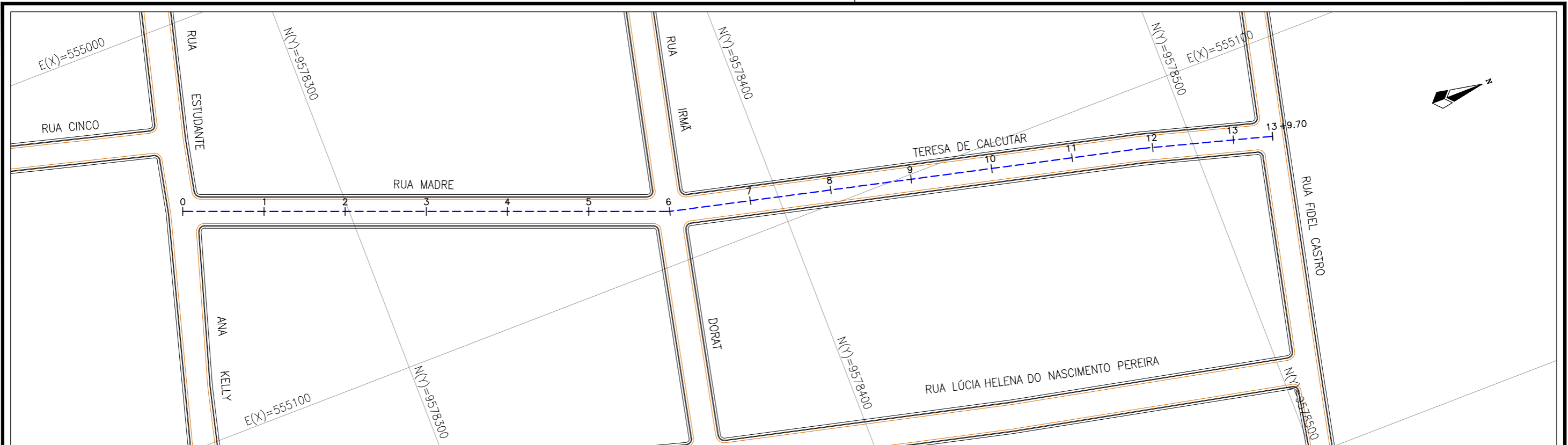
N°	Descrição	Data	Desenho	Projetista	Aprovação



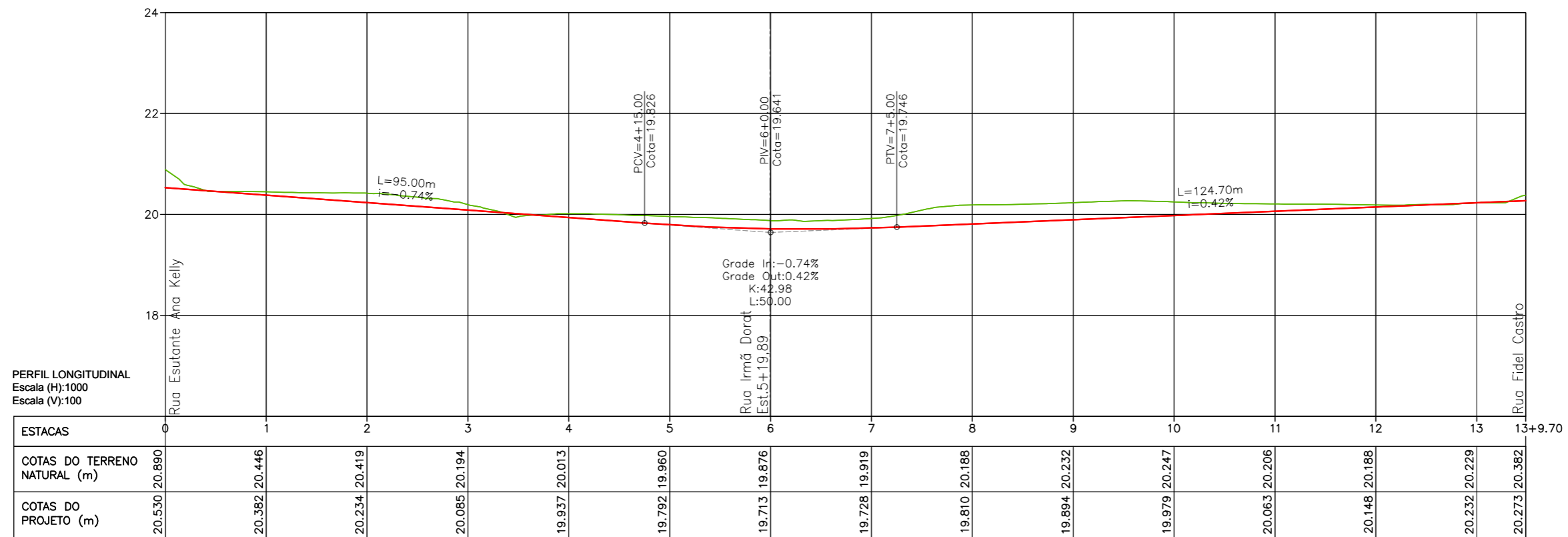
Prefeitura de Fortaleza

SEINF - SECRETARIA MUNICIPAL DE INFRAESTRUTURA

Nome do Programa: PROINFRA	Data: AGO/2018
Nome do projeto: COMUNIDADE CHEGUEVARA - PROJETO GEOMÉTRICO	Escala: 1/1000
Título da folha: PLANTA BAIXA E PERFIL - R. LÚCIA HELENA DO NASCIMENTO P.	Folha:
Responsável técnico: ENG. ANDRÉ L. DAHER VASCONCELOS RNP 060091702-9	Coord. Gerenc. de projetos: ENG. ANDRÉ L. DAHER VASCONCELOS RNP 060091702-9
Arquivo: PG08-IN402-P113-DSB2-0-0002	25



Planta Baixa
Escala: 1/1000



LEGENDA:

- 1+00 Planta
- Eixo Projetado
- Meio Fio Projetado
- Peril
- Terreno Natural
- Greide Projetado

REVISÕES

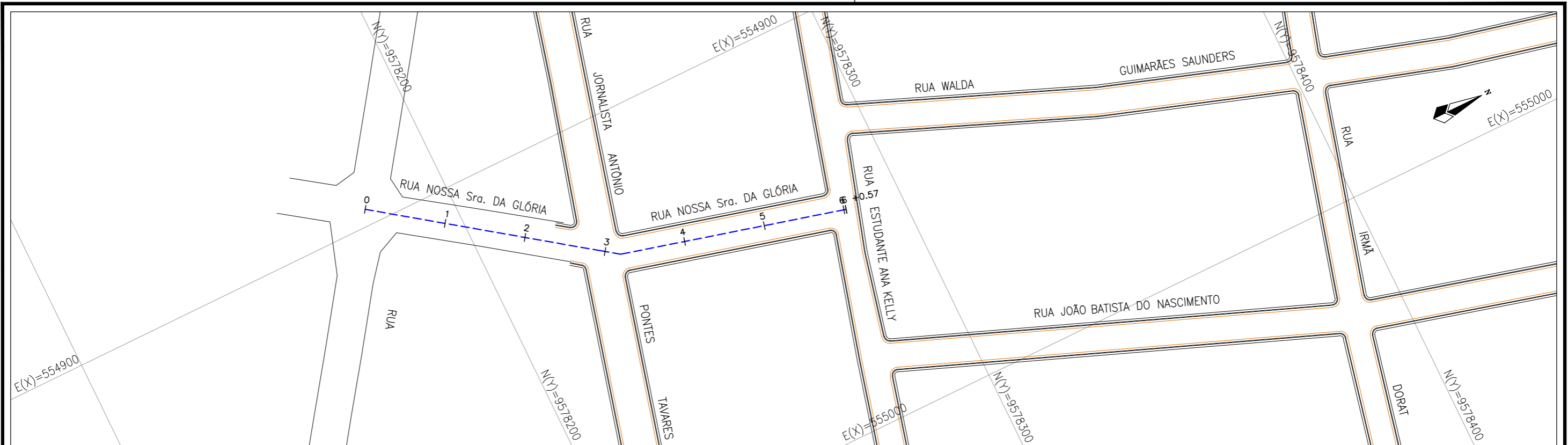
N°	Descrição	Data	Desenho	Projetista	Aprovação



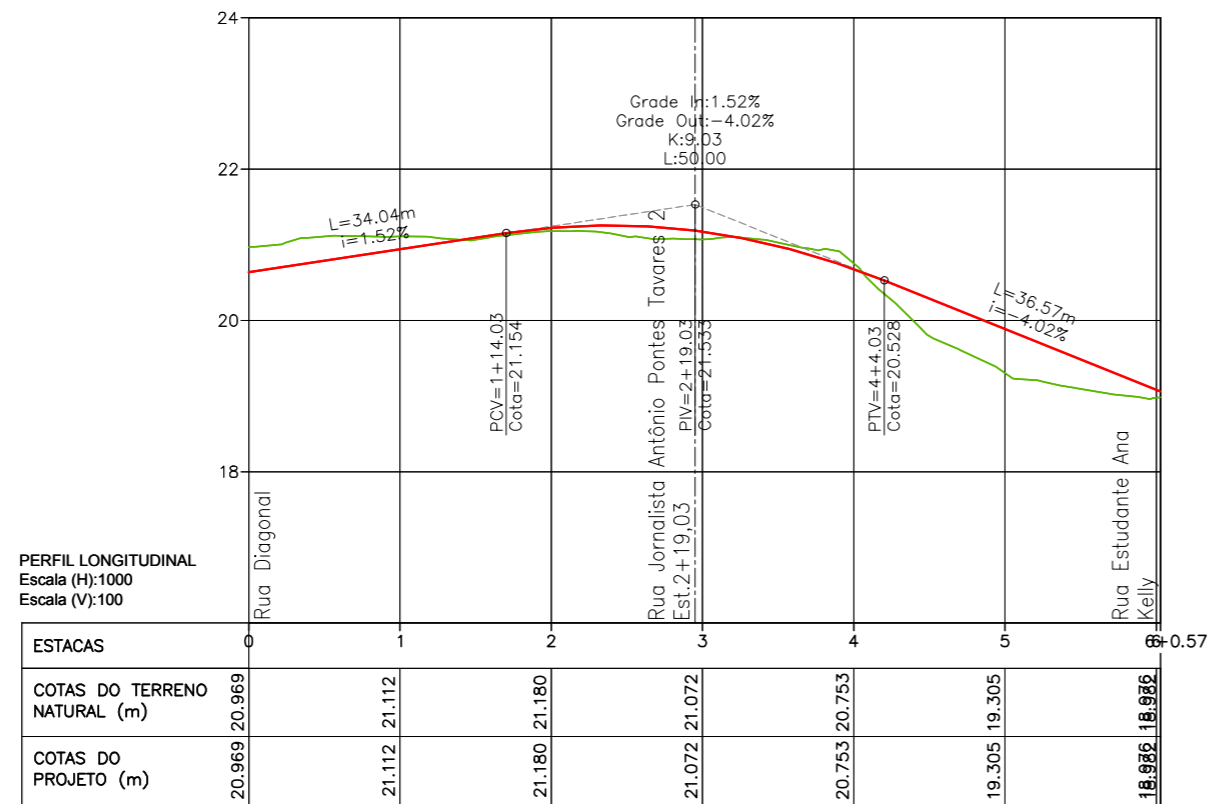
Prefeitura de **Fortaleza**

SEINF - SECRETARIA MUNICIPAL DE INFRAESTRUTURA

Nome do Programa: PROINFRA	Data: AGO/2018
Nome do projeto: COMUNIDADE CHEGUEVARA - PROJETO GEOMÉTRICO	Escala: 1/1000
Título da folha: PLANTA BAIXA E PERFIL - RUA MADRE TERESA DE CALCUTAR	Folha:
Responsável técnico: ENG. ANDRÉ L. DAHER VASCONCELOS RNP 060091702-9	Coord. Gerenc. de projetos: ENG. ANDRÉ L. DAHER VASCONCELOS RNP 060091702-9
Arquivo: PG08-IN402-P113-DSB2-0-0002	26



Planta Baixa
Escala: 1/1000



LEGENDA:

- 1+00 Planta
- Eixo Projetado
- Meio Fio Projetado
- Peril
- Terreno Natural
- Greide Projetado

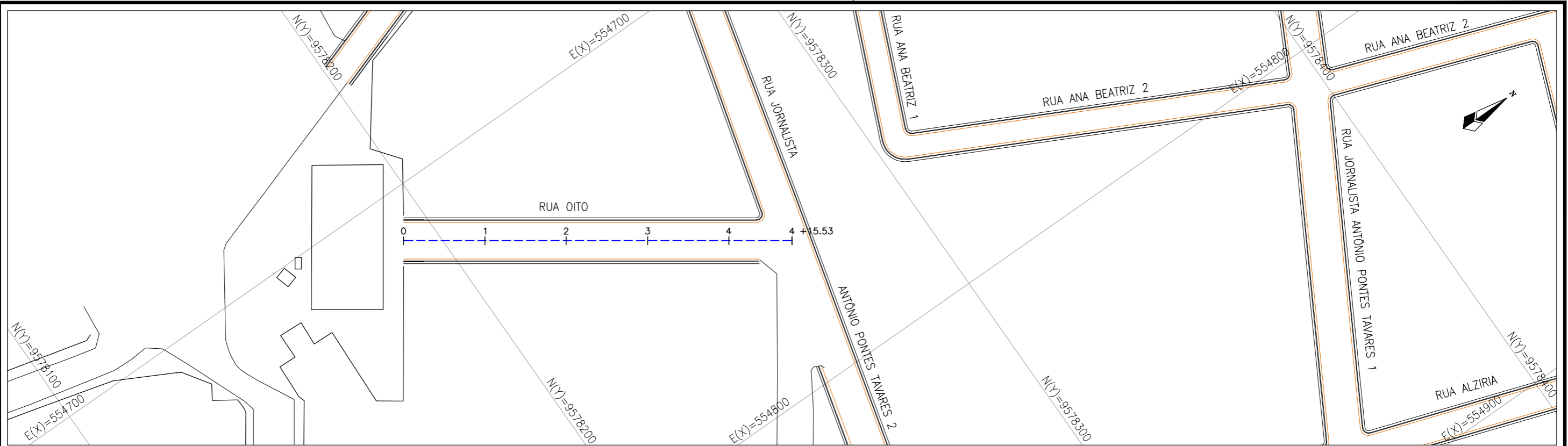
REVISÕES

N°	Descrição	Data	Desenho	Projetista	Aprovação

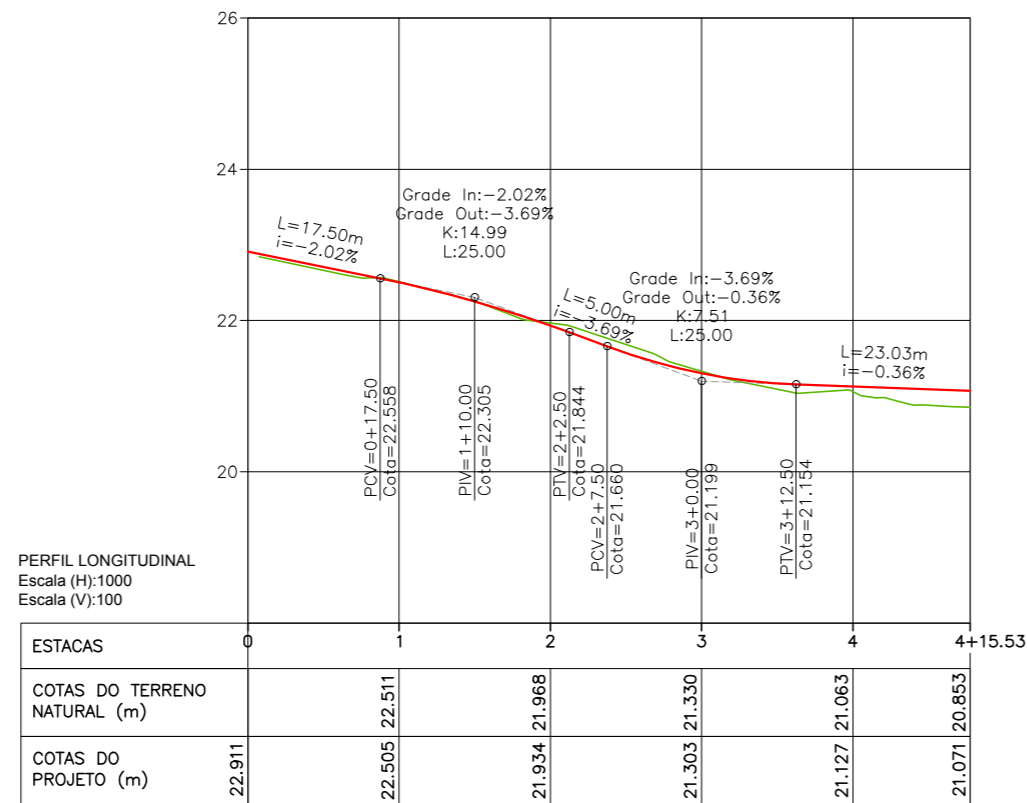


SEINF - SECRETARIA MUNICIPAL DE INFRAESTRUTURA

Nome do Programa: PROINFRA	Data: AGO/2017
Nome do projeto: COMUNIDADE CHEGUEVARA - PROJETO GEOMÉTRICO	Escala: 1/1000
Título da folha: PLANTA BAIXA E PERFIL - RUA NOSSA SENHORA DA GLÓRIA	Folha:
Responsável técnico: ENG. ANDRÉ L. DAHER VASCONCELOS RNP 060091702-9	Coord. Gerenc. de projetos: ENG. ANDRÉ L. DAHER VASCONCELOS RNP 060091702-9
Arquivo: PG08-IN402-P113-DSB2-0-0002	27



Planta Baixa
Escala: 1/1000



PERFIL LONGITUDINAL
Escala (H): 1000
Escala (V): 100

LEGENDA:

- 1+00 Planta
- Eixo Projetado
- Meio Fio Projetado
- Peril
- Terreno Natural
- Greide Projetado

REVISÕES

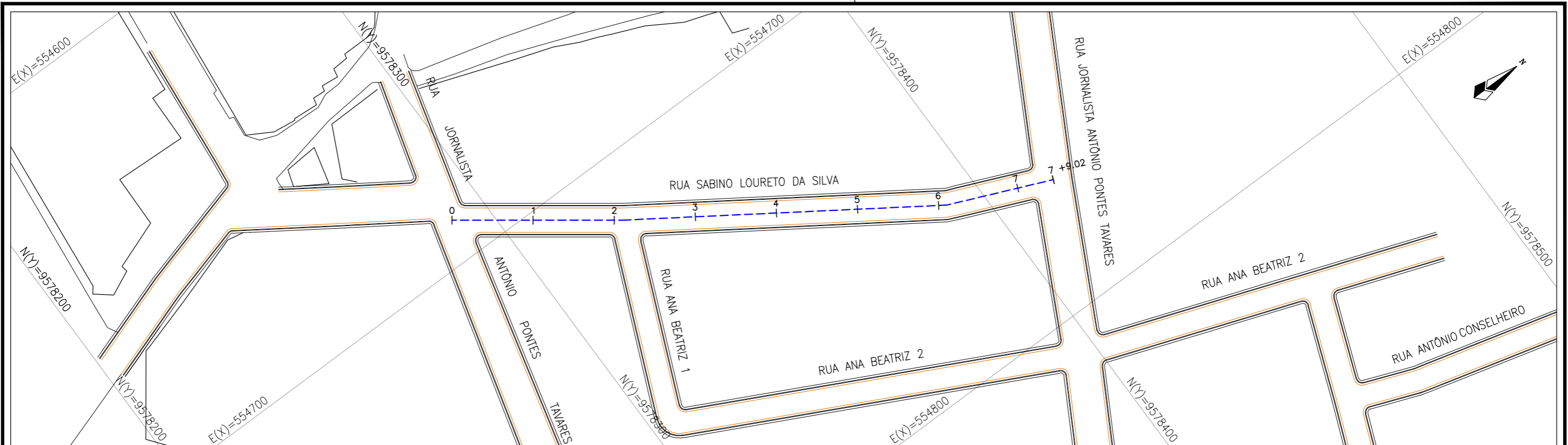
N°	Descrição	Data	Desenho	Projetista	Aprovação



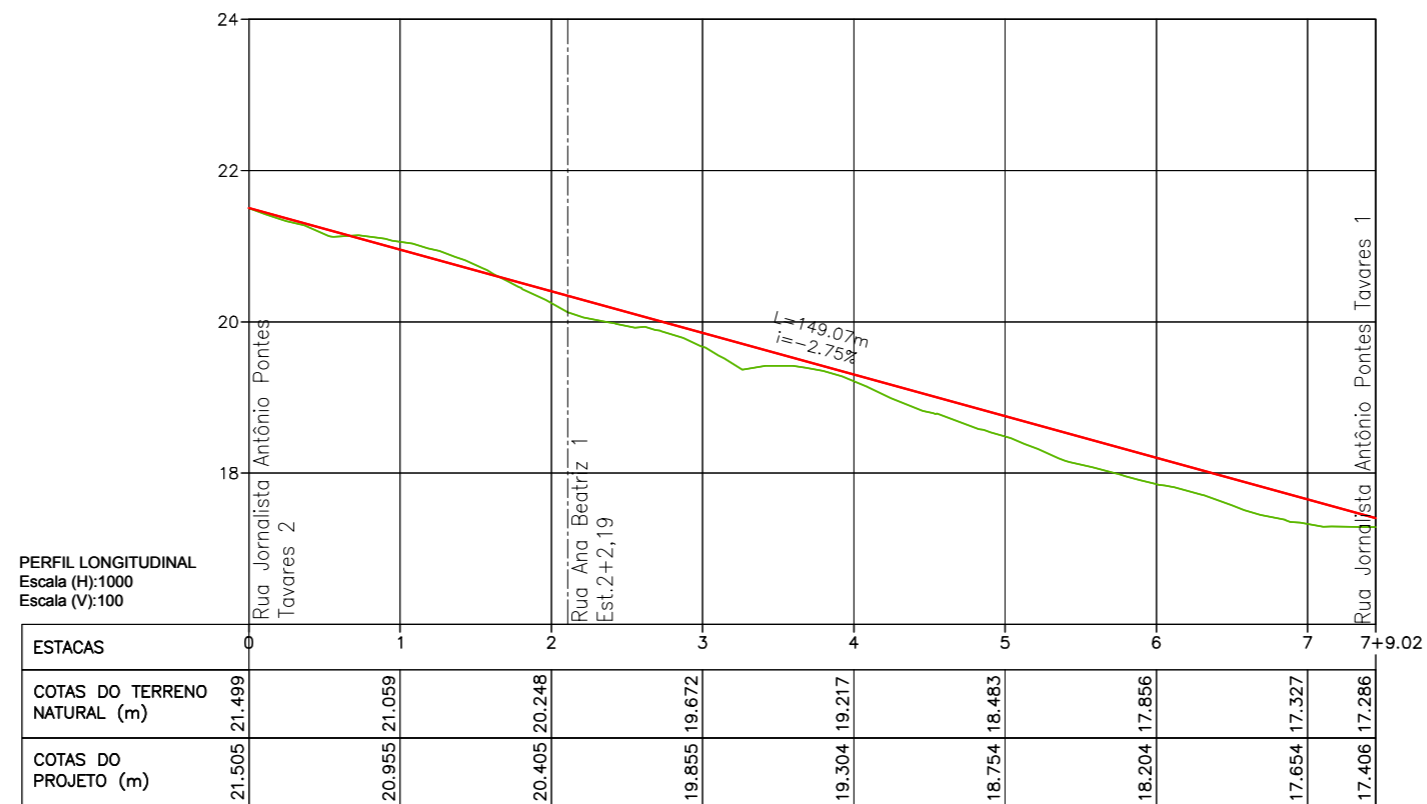
Prefeitura de Fortaleza

SEINF - SECRETARIA MUNICIPAL DE INFRAESTRUTURA

Nome do Programa: PROINFRA	Data: AGO/2018
Nome do projeto: COMUNIDADE CHEGUEVARA - PROJETO GEOMÉTRICO	Escala: 1/1000
Título da folha: PLANTA BAIXA E PERFIL - RUA OITO	Folha:
Responsável técnico: ENG. ANDRÉ L. DAHER VASCONCELOS RNP 060091702-9	Coord. Gerenc. de projetos: ENG. ANDRÉ L. DAHER VASCONCELOS RNP 060091702-9
Arquivo: PG08-IN402-P113-DSB2-0-0002	28



Planta Baixa
Escala: 1/1000



PERFIL LONGITUDINAL
Escala (H):1000
Escala (V):100

LEGENDA:

- 1+00 Planta
- Eixo Projetado
- Meio Fio Projetado
- Peril
- Terreno Natural
- Greide Projetado

REVISÕES

N°	Descrição	Data	Desenho	Projetista	Aprovação



Prefeitura de Fortaleza

SEINF - SECRETARIA MUNICIPAL DE INFRAESTRUTURA

Nome do Programa: PROINFRA	Data: AGO/2018
Nome do projeto: COMUNIDADE CHEGUEVARA - PROJETO GEOMÉTRICO	Escala: 1/1000
Título da folha: PLANTA BAIXA E PERFIL - RUA SABINO LOURETO DA SILVA	Folha:
Responsável técnico: ENG. ANDRÉ L. DAHER VASCONCELOS RNP 060091702-9	Coord. Gerenc. de projetos: ENG. ANDRÉ L. DAHER VASCONCELOS RNP 060091702-9
Arquivo: PG08-IN402-P113-DSB2-0-0002	29