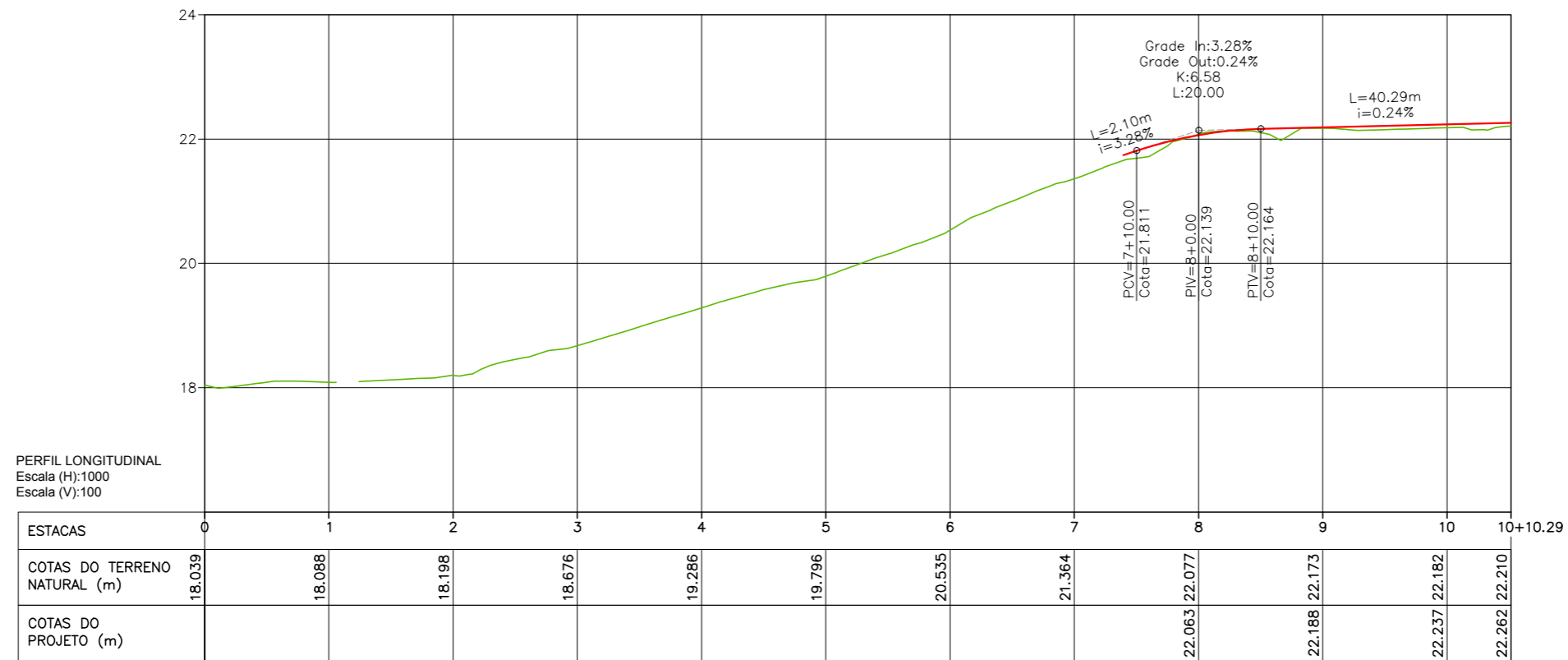


Planta Baixa
Escala: 1/1000



PERFIL LONGITUDINAL
Escala (H):1000
Escala (V):100

LEGENDA:

- 1+00 Planta
- Eixo Projetado
- Meio Fio Projetado
- Peril
- Terreno Natural
- Greide Projetado

REVISÕES

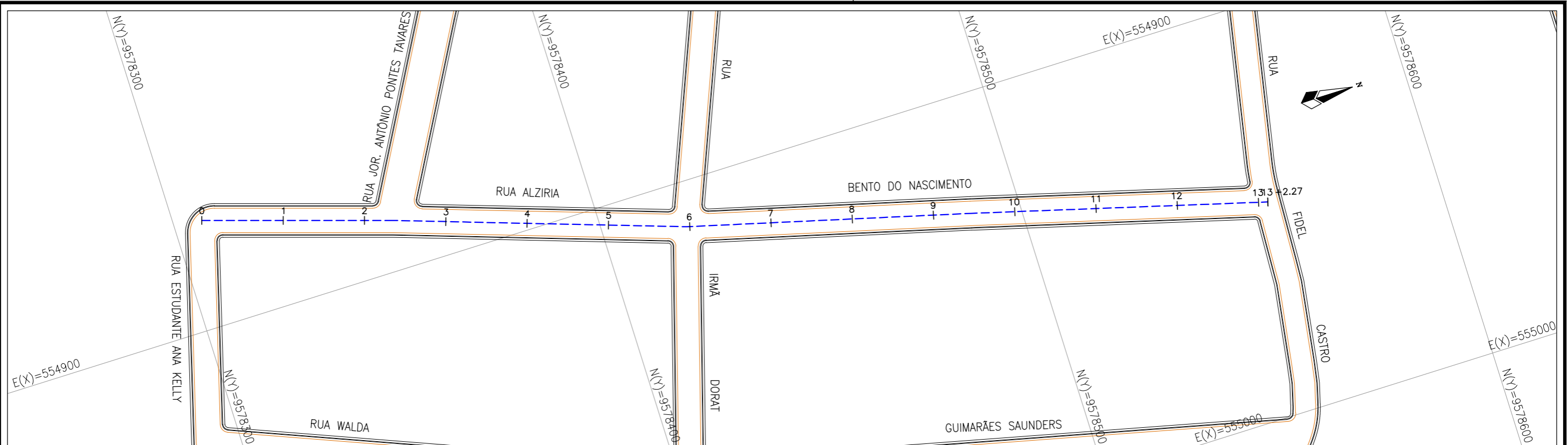
N°	Descrição	Data	Desenho	Projetista	Aprovação



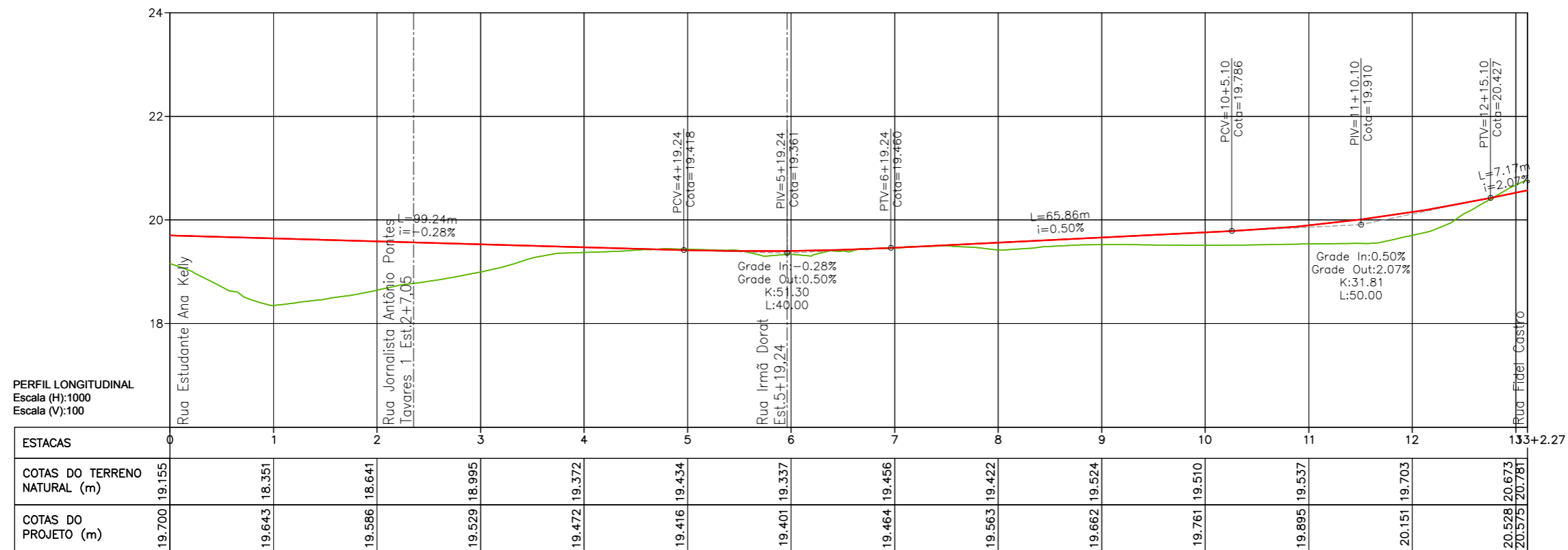
Prefeitura de Fortaleza

SEINF - SECRETARIA MUNICIPAL DE INFRAESTRUTURA

Nome do Programa: PROINFRA	Data: AGO/2018
Nome do projeto: COMUNIDADE CHEGUEVARA - PROJETO GEOMÉTRICO	Escala: 1/1000
Título da folha: PLANTA BAIXA E PERFIL - RUA 01	Folha:
Responsável técnico: ENG. ANDRÉ L. DAHER VASCONCELOS RNP 060091702-9	Coord. Gerenc. de projetos: ENG. ANDRÉ L. DAHER VASCONCELOS RNP 060091702-9
Arquivo: PG08-IN402-P113-DSB2-0-0002	05



Planta Baixa
Escala: 1/1000



LEGENDA:

- 1+00 Planta
- Eixo Projetado
- Meio Fio Projetado
- Peril
- Terreno Natural
- Greide Projetado

REVISÕES

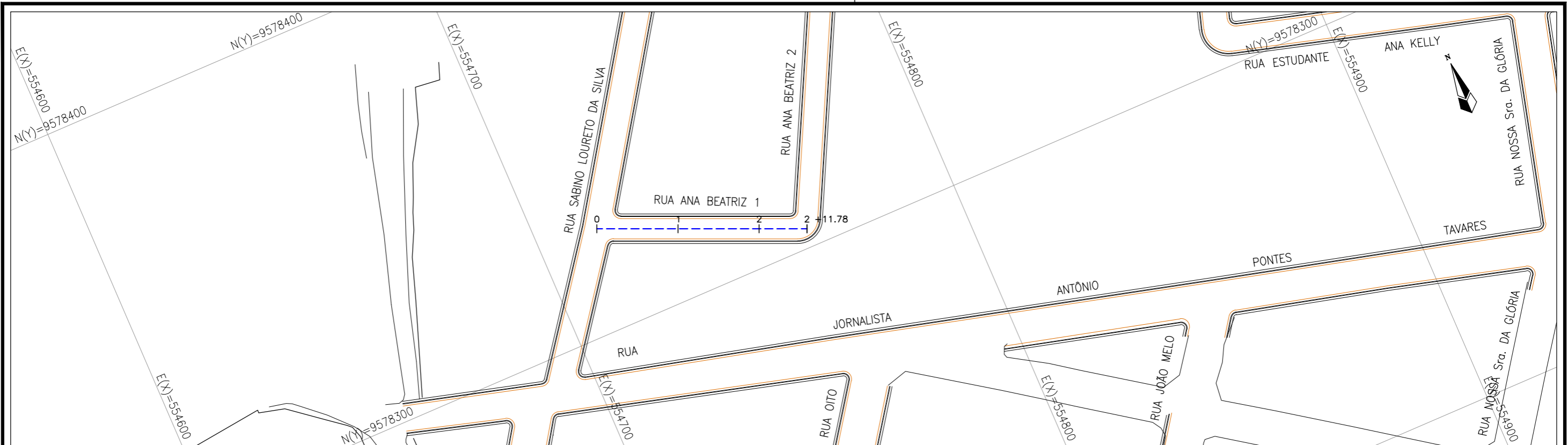
N°	Descrição	Data	Desenho	Projetista	Aprovação



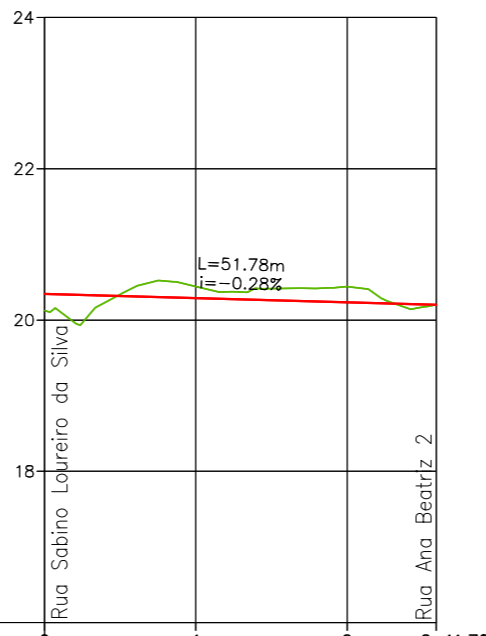
Prefeitura de Fortaleza

SEINF - SECRETARIA MUNICIPAL DE INFRAESTRUTURA

Nome do Programa: PROINFRA	Data: AGO/2018
Nome do projeto: COMUNIDADE CHEGUEVARA - PROJETO GEOMÉTRICO	Escala: 1/1000
Título da folha: PLANTA BAIXA E PERFIL - RUA ALZIRA BENTO DO NASCIMENTO	Folha:
Responsável técnico: ENG. ANDRÉ L. DAHER VASCONCELOS RNP 060091702-9	Coord. Gerenc. de projetos: ENG. ANDRÉ L. DAHER VASCONCELOS RNP 060091702-9
Arquivo: PG08-IN402-P113-DSB2-0-0002	06



Planta Baixa
Escala: 1/1000



PERFIL LONGITUDINAL
Escala (H):1000
Escala (V):100

ESTACAS	0	1	2	2+11.78
COTAS DO TERRENO NATURAL (m)	20.125	20.442	20.443	20.201
COTAS DO PROJETO (m)	20.344	20.289	20.234	20.201

LEGENDA:

- 1+00 Planta
- Eixo Projetado
- Meio Fio Projetado
- Peril
- Terreno Natural
- Greide Projetado

REVISÕES

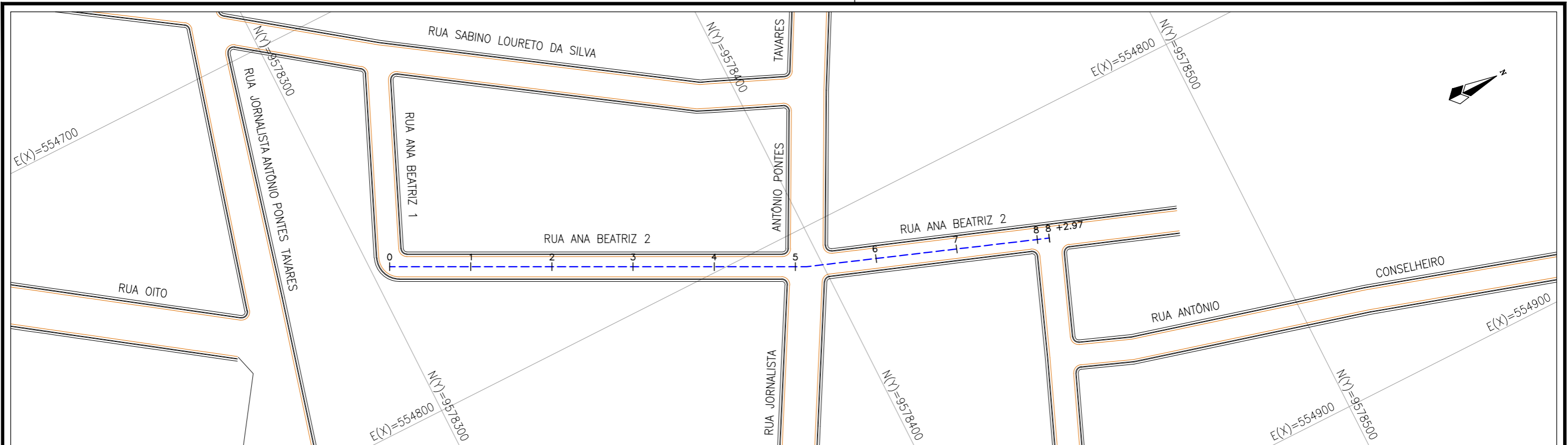
N°	Descrição	Data	Desenho	Projetista	Aprovação



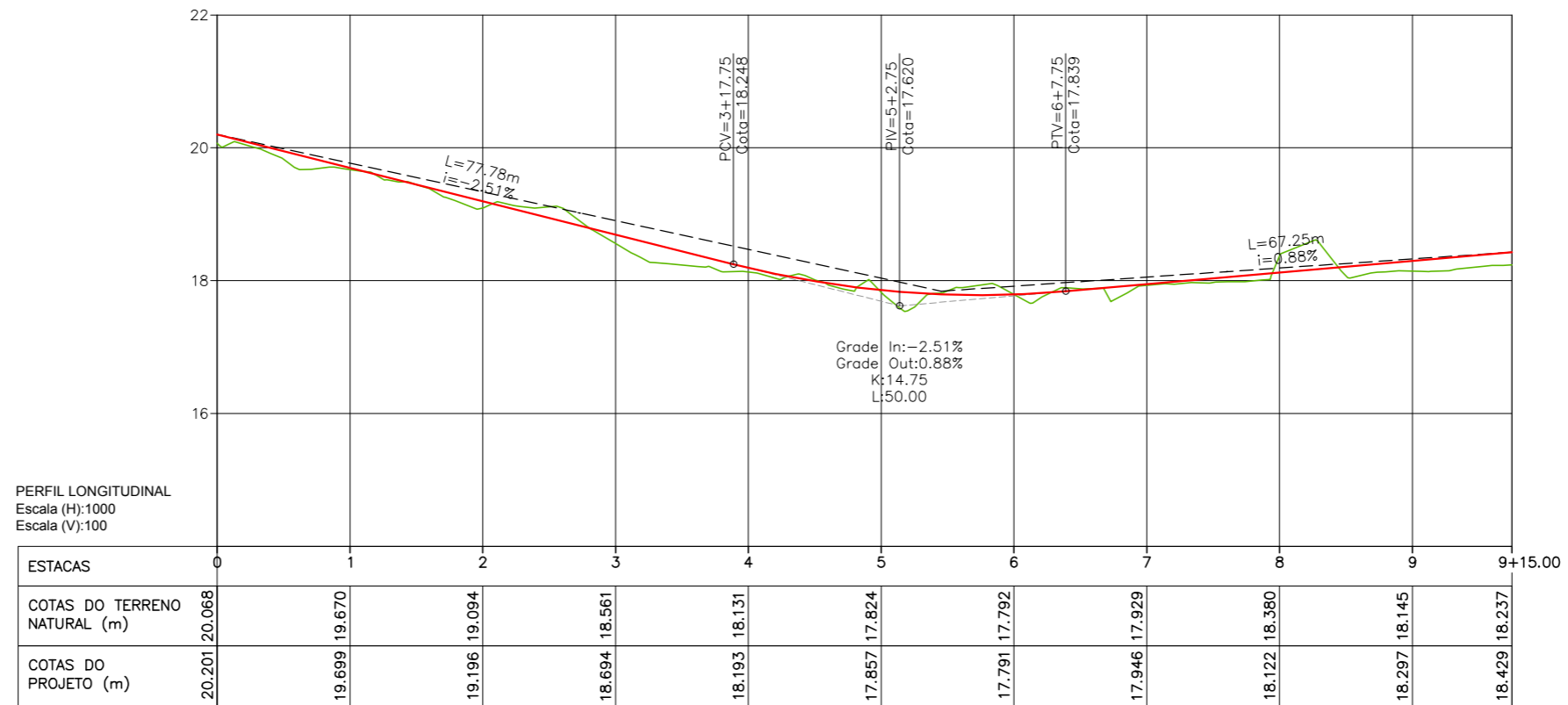
Prefeitura de Fortaleza

SEINF - SECRETARIA MUNICIPAL DE INFRAESTRUTURA

Nome do Programa: PROINFRA	Data: AGO/2018
Nome do projeto: COMUNIDADE CHEGUEVARA - PROJETO GEOMÉTRICO	Escala: 1/1000
Título da folha: PLANTA BAIXA E PERFIL - RUA ANA BEATRIZ 1	Folha:
Responsável técnico: ENG. ANDRÉ L. DAHER VASCONCELOS RNP 060091702-9	Coord. Gerenc. de projetos: ENG. ANDRÉ L. DAHER VASCONCELOS RNP 060091702-9
Arquivo: PG08-IN402-P113-DSB2-0-0002	07



Planta Baixa
Escala: 1/1000



PERFIL LONGITUDINAL
Escala (H):1000
Escala (V):100

LEGENDA:

- 1+00 Planta
- Eixo Projetado
- Meio Fio Projetado
- Peril
- Terreno Natural
- Greide Projetado

REVISÕES

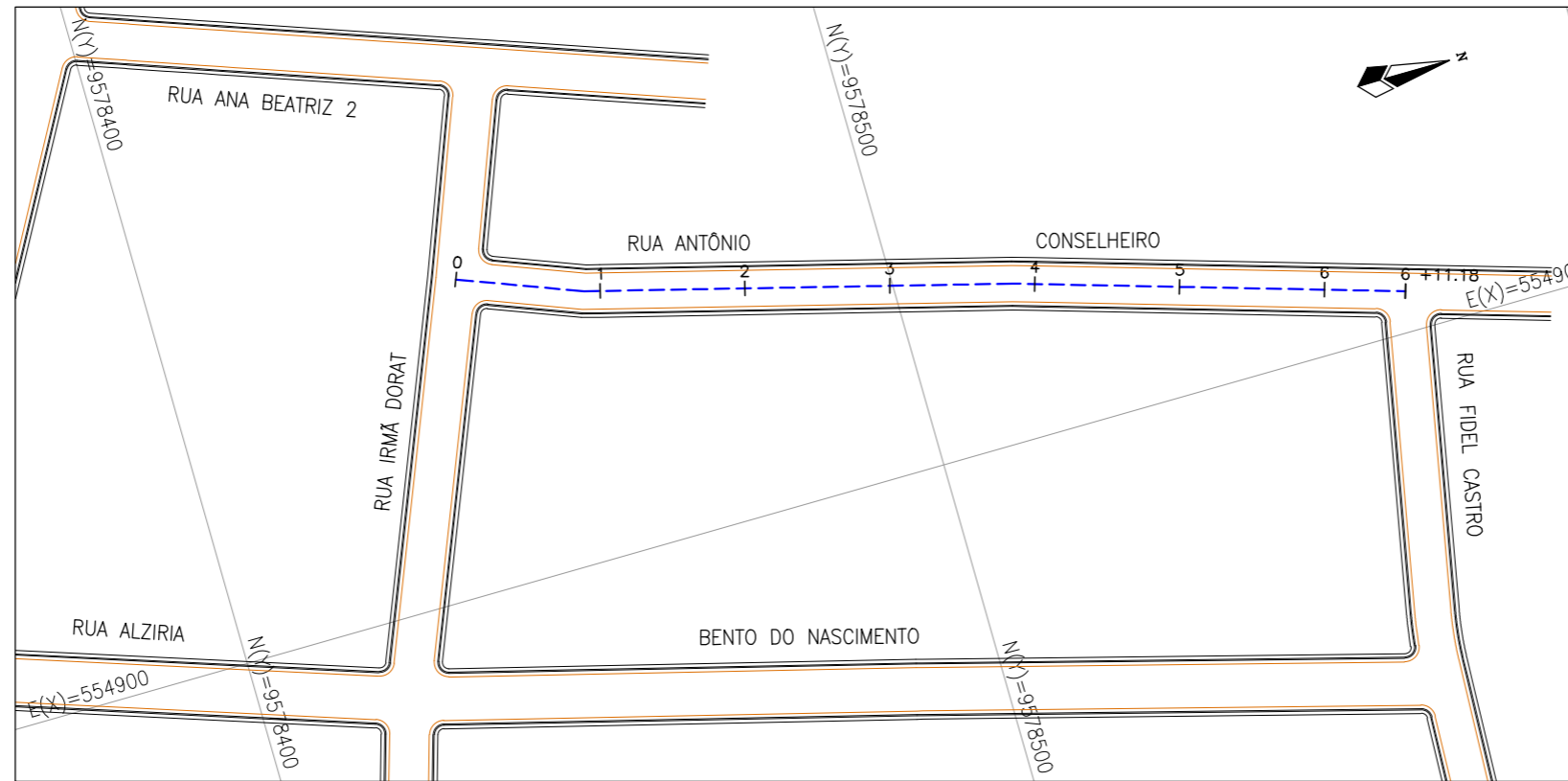
N°	Descrição	Data	Desenho	Projetista	Aprovação



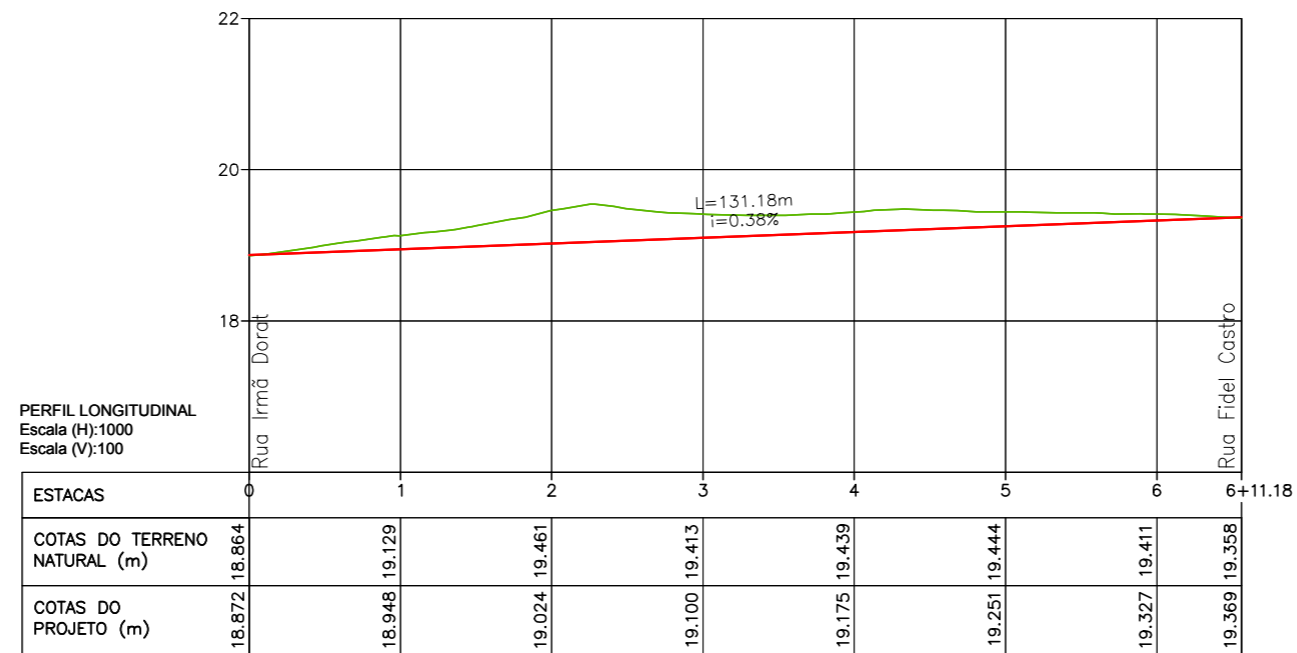
Prefeitura de
Fortaleza

SEINF - SECRETARIA MUNICIPAL DE INFRAESTRUTURA

Nome do Programa: PROINFRA	Data: AGO/2018
Nome do projeto: COMUNIDADE CHEGUEVARA - PROJETO GEOMÉTRICO	Escala: 1/1000
Título da folha: PLANTA BAIXA E PERFIL - RUA ANA BEATRIZ 2	Folha:
Responsável técnico: ENG. ANDRÉ L. DAHER VASCONCELOS RNP 060091702-9	Coord. Gerenc. de projetos: ENG. ANDRÉ L. DAHER VASCONCELOS RNP 060091702-9
Arquivo: PG08-IN402-P113-DSB2-0-0002	08



Planta Baixa
Escala: 1/1000



LEGENDA:

- 1+00 Planta
- Eixo Projetado
- Meio Fio Projetado
- Peril**
- Terreno Natural
- Greide Projetado

REVISÕES

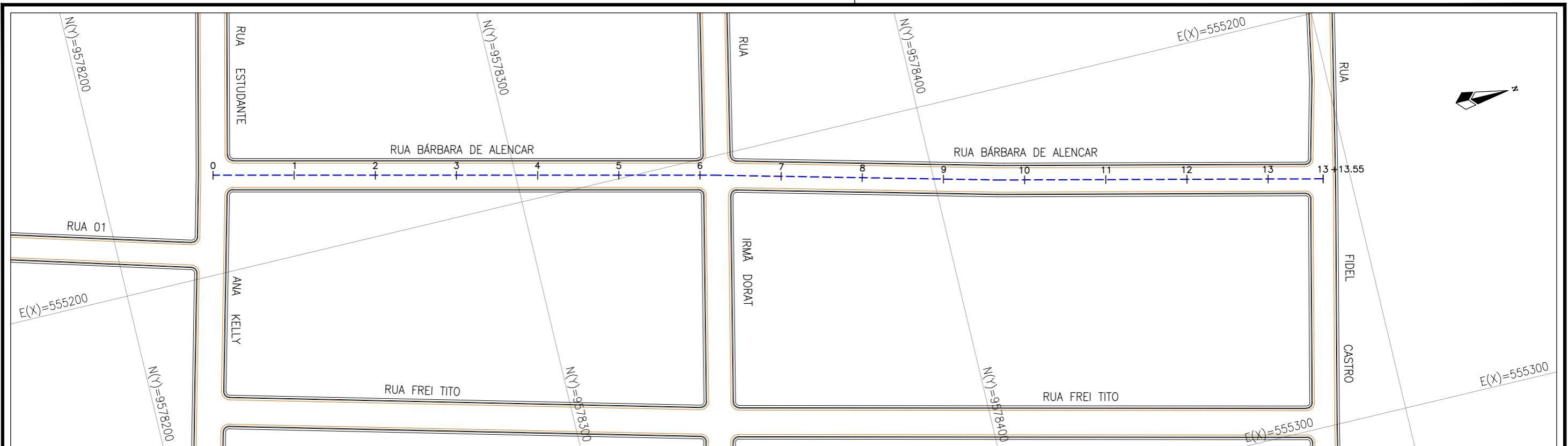
N°	Descrição	Data	Desenho	Projetista	Aprovação



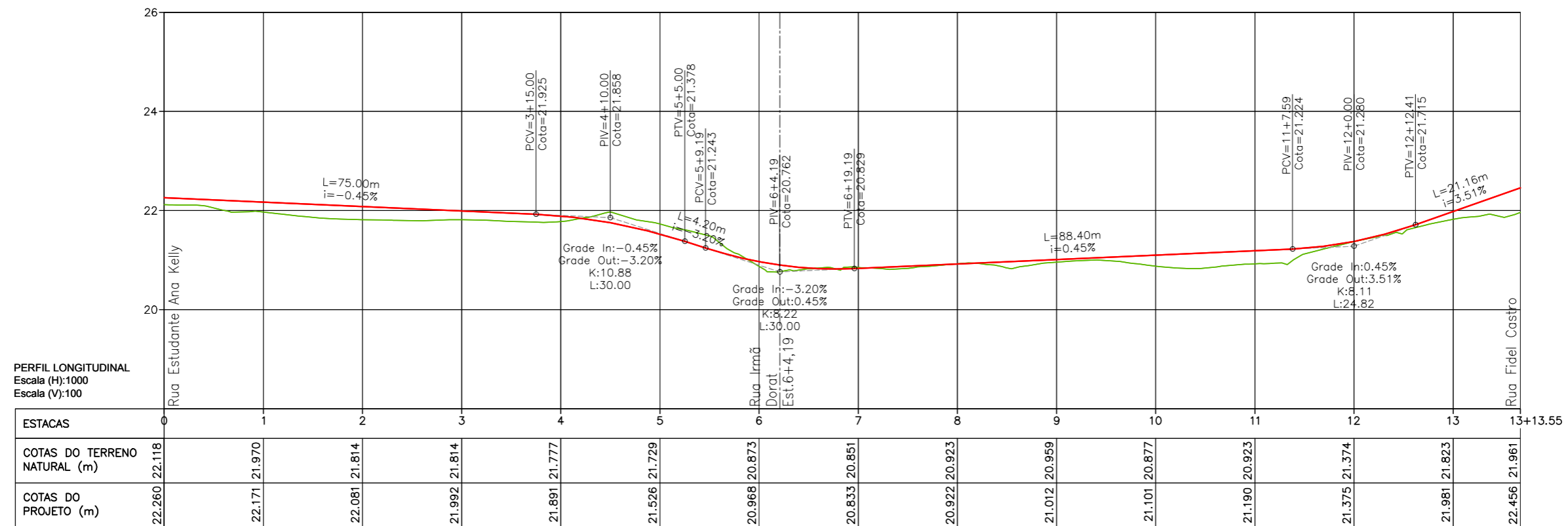
Prefeitura de Fortaleza

SEINF - SECRETARIA MUNICIPAL DE INFRAESTRUTURA

Nome do Programa: PROINFRA	Data: AGO/2018
Nome do projeto: COMUNIDADE CHEGUEVARA - PROJETO GEOMÉTRICO	Escala: 1/1000
Título da folha: PLANTA BAIXA E PERFIL - RUA ANTONIO CONSELHEIRO	Folha:
Responsável técnico: ENG. ANDRÉ L. DAHER VASCONCELOS RNP 060091702-9	Coord. Gerenc. de projetos: ENG. ANDRÉ L. DAHER VASCONCELOS RNP 060091702-9
Arquivo: PG08-IN402-P113-DSB2-0-0002	09



Planta Baixa
Escala: 1/1000



LEGENDA:

- 1+00 Planta
- Eixo Projetado
- Meio Fio Projetado
- Peril
- Terreno Natural
- Greide Projetado

REVISÕES

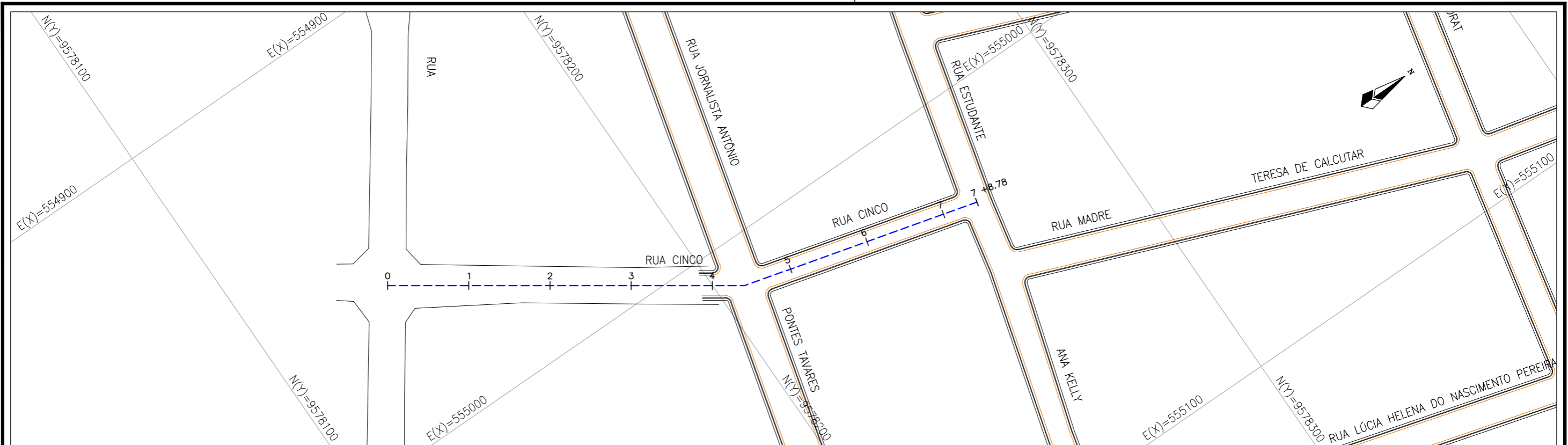
N°	Descrição	Data	Desenho	Projetista	Aprovação



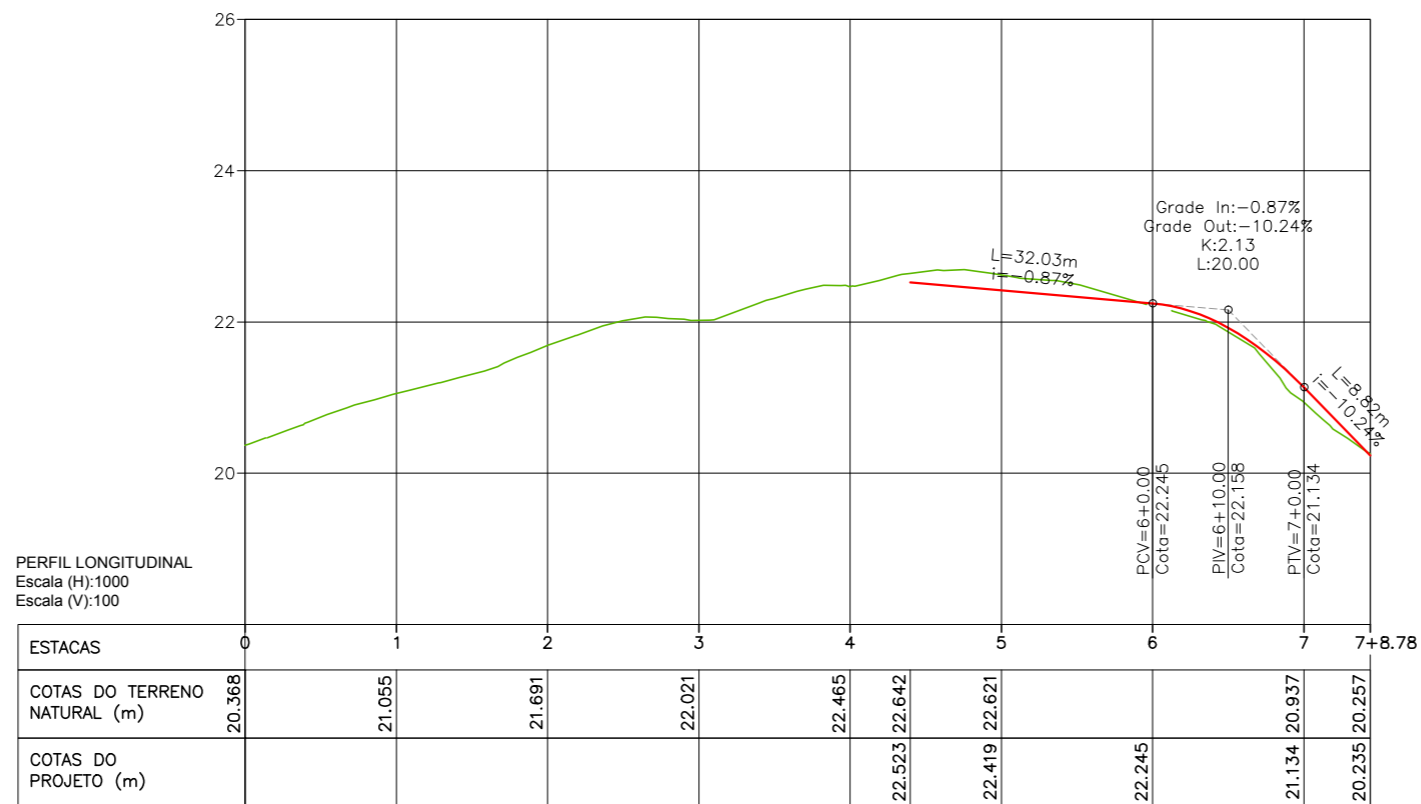
Prefeitura de Fortaleza

SEINF - SECRETARIA MUNICIPAL DE INFRAESTRUTURA

Nome do Programa: PROINFRA	Data: AGO/2018
Nome do projeto: COMUNIDADE CHEGUEVARA - PROJETO GEOMÉTRICO	Escala: 1/1000
Título da folha: PLANTA BAIXA E PERFIL - RUA BÁRBARA DE ALENCAR	Folha:
Responsável técnico: ENG. ANDRÉ L. DAHER VASCONCELOS RNP 060091702-9	Coord. Gerenc. de projetos: ENG. ANDRÉ L. DAHER VASCONCELOS RNP 060091702-9
Arquivo: PG08-IN402-P113-DSB2-0-0002	10



Planta Baixa
Escala: 1/1000



LEGENDA:

- 1+00 Planta
- Eixo Projetado
- Meio Fio Projetado
- Peril
- Terreno Natural
- Greide Projetado

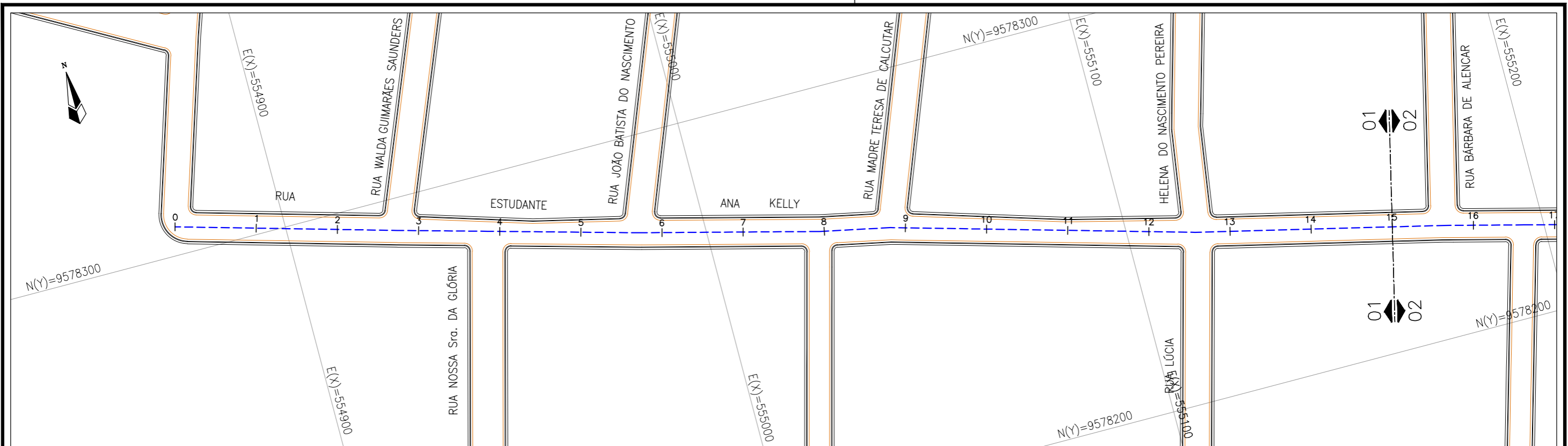
REVISÕES

Nº	Descrição	Data	Desenho	Projetista	Aprovação

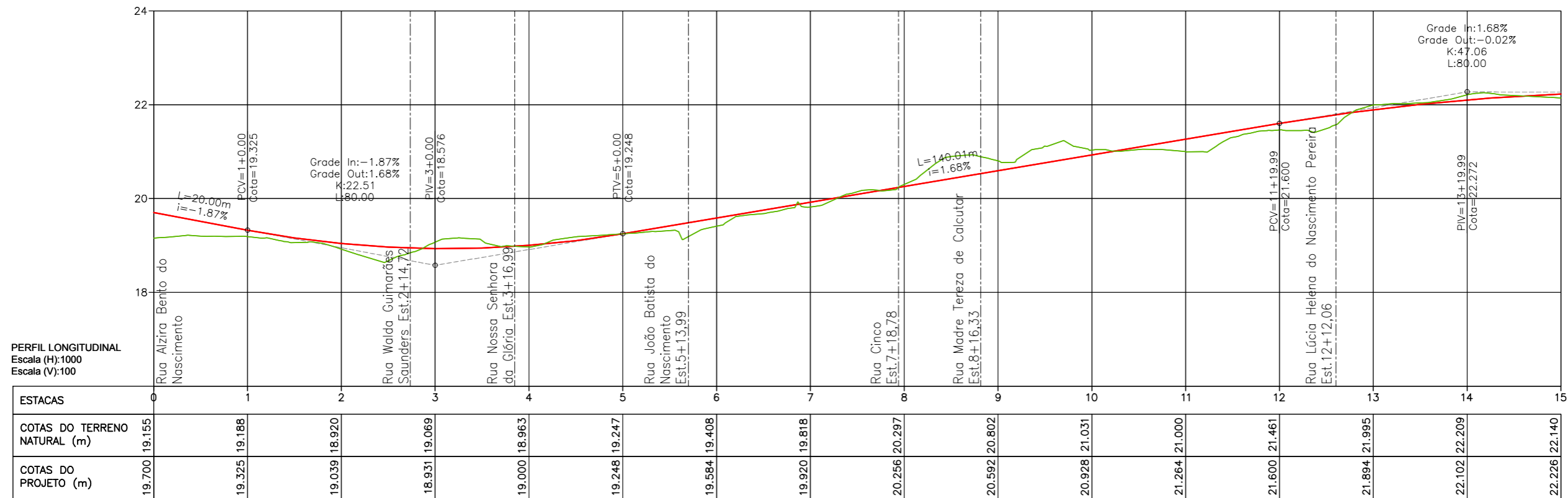


SEINF - SECRETARIA MUNICIPAL DE INFRAESTRUTURA

Nome do Programa: PROINFRA	Data: AGO/2018
Nome do projeto: COMUNIDADE CHEGUEVARA - PROJETO GEOMÉTRICO	Escala: 1/1000
Título da folha: PLANTA BAIXA E PERFIL - RUA CINCO	Folha:
Responsável técnico: ENG. ANDRÉ L. DAHER VASCONCELOS RNP 060091702-9	Coord. Gerenc. de projetos: ENG. ANDRÉ L. DAHER VASCONCELOS RNP 060091702-9
Arquivo: PG08-IN402-P113-DSB2-0-0002	11



Planta Baixa
Escala: 1/1000



LEGENDA:

- 1+00 Planta
- Eixo Projetado
- Meio Fio Projetado
- Peril
- Terreno Natural
- Greide Projetado

REVISÕES

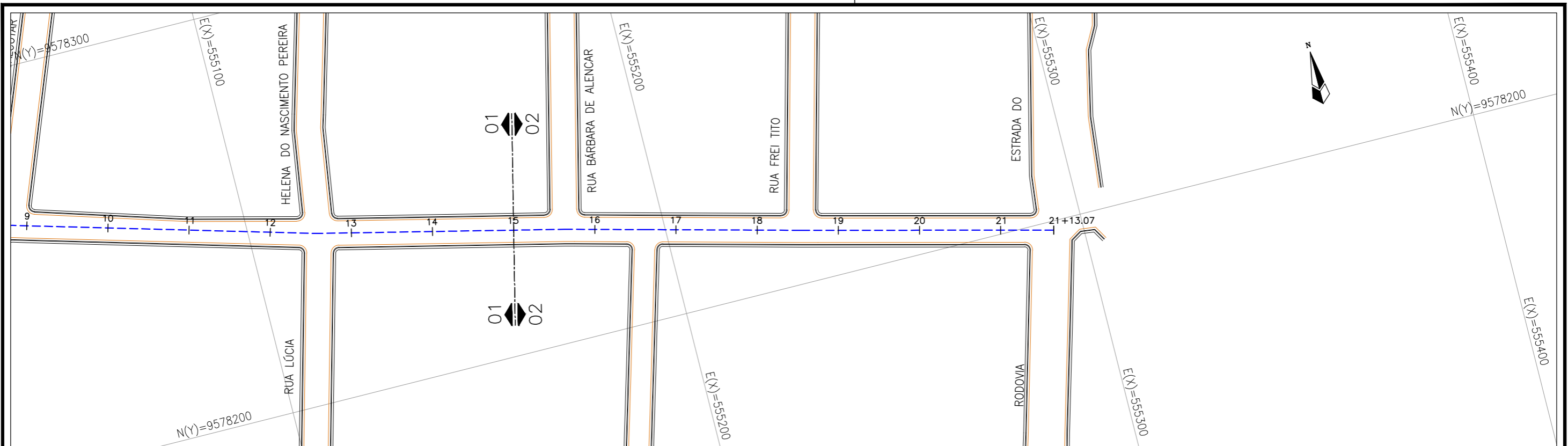
N°	Descrição	Data	Desenho	Projetista	Aprovação



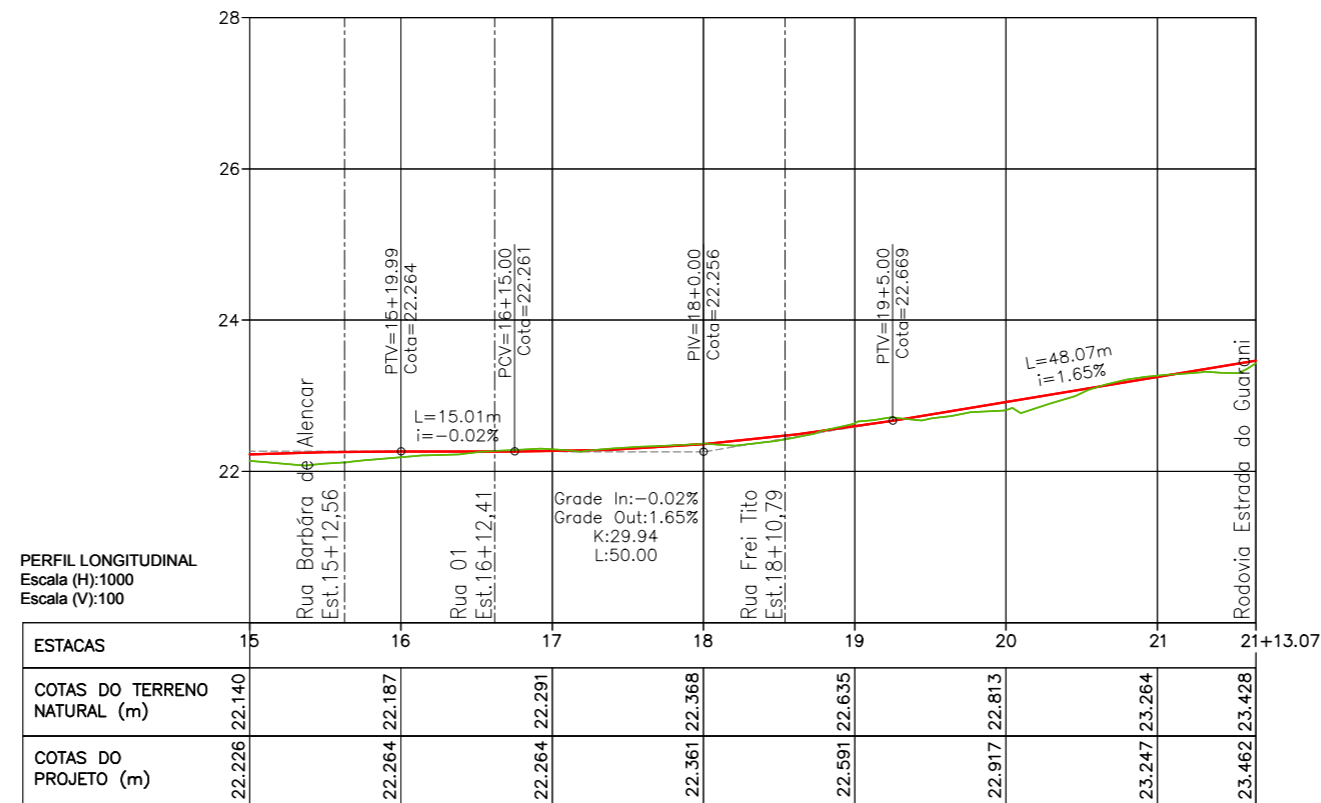
Prefeitura de
Fortaleza

SEINF - SECRETARIA MUNICIPAL DE INFRAESTRUTURA

Nome do Programa: PROINFRA	Data: AGO/2018
Nome do projeto: COMUNIDADE CHEGUEVARA - PROJETO GEOMÉTRICO	Escala: 1/1000
Título da folha: PLANTA BAIXA E PERFIL - RUA ESTUDANTE ANA KELLY	Folha:
Responsável técnico: ENG. ANDRÉ L. DAHER VASCONCELOS RNP 060091702-9	Coord. Gerenc. de projetos: ENG. ANDRÉ L. DAHER VASCONCELOS RNP 060091702-9
Arquivo: PG08-IN402-P113-DSB2-0-0002	12



Planta Baixa
Escala: 1/1000



LEGENDA:

- 1+00 Planta
- Eixo Projetado
- Meio Fio Projetado
- Peril
- Terreno Natural
- Greide Projetado

REVISÕES

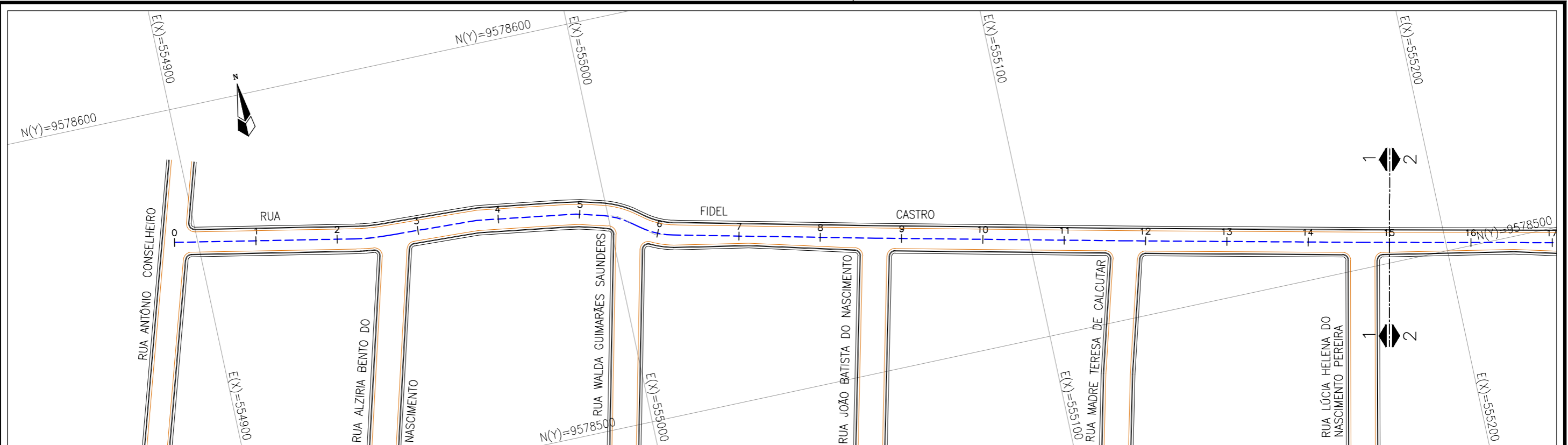
N°	Descrição	Data	Desenho	Projetista	Aprovação



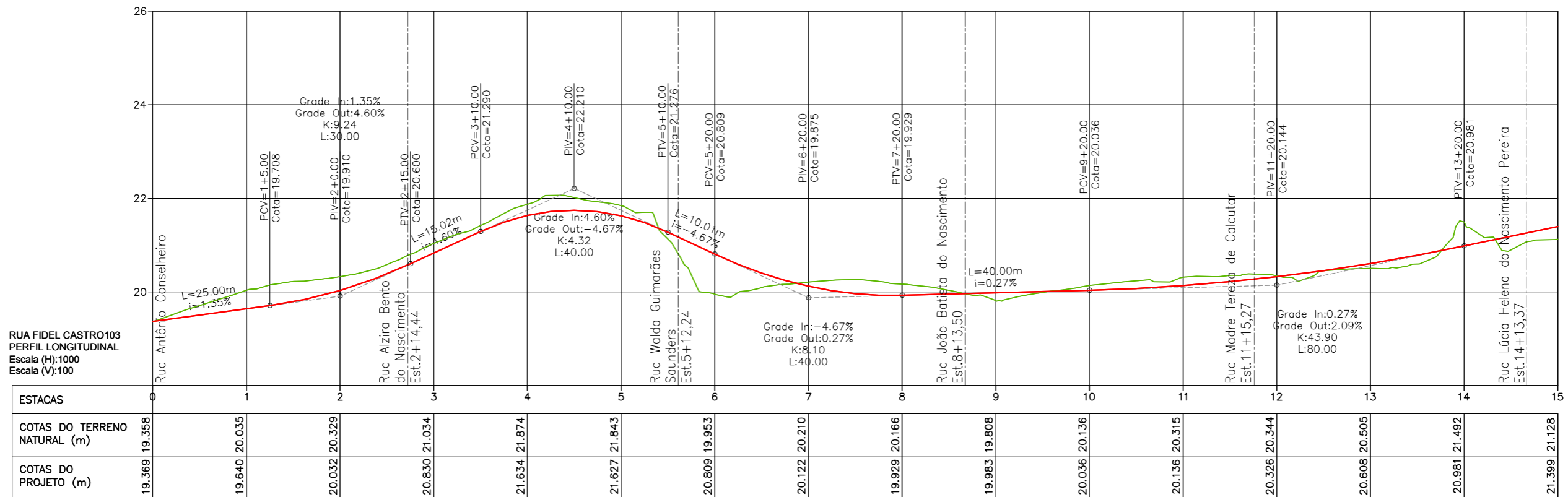
Prefeitura de Fortaleza

SEINF - SECRETARIA MUNICIPAL DE INFRAESTRUTURA

Nome do Programa: PROINFRA	Data: AGO/2018
Nome do projeto: COMUNIDADE CHEGUEVARA - PROJETO GEOMÉTRICO	Escala: 1/1000
Título da folha: PLANTA BAIXA E PERFIL - RUA ESTUDANTE ANA KELLY	Folha:
Responsável técnico: ENG. ANDRÉ L. DAHER VASCONCELOS RNP 060091702-9	Coord. Gerenc. de projetos: ENG. ANDRÉ L. DAHER VASCONCELOS RNP 060091702-9
Arquivo: PG08-IN402-P113-DSB2-0-0002	13



Planta Baixa
Escala: 1/1000



LEGENDA:

- 1+00 Planta
- Eixo Projetado
- Meio Fio Projetado
- Peril
- Terreno Natural
- Greide Projetado

REVISÕES

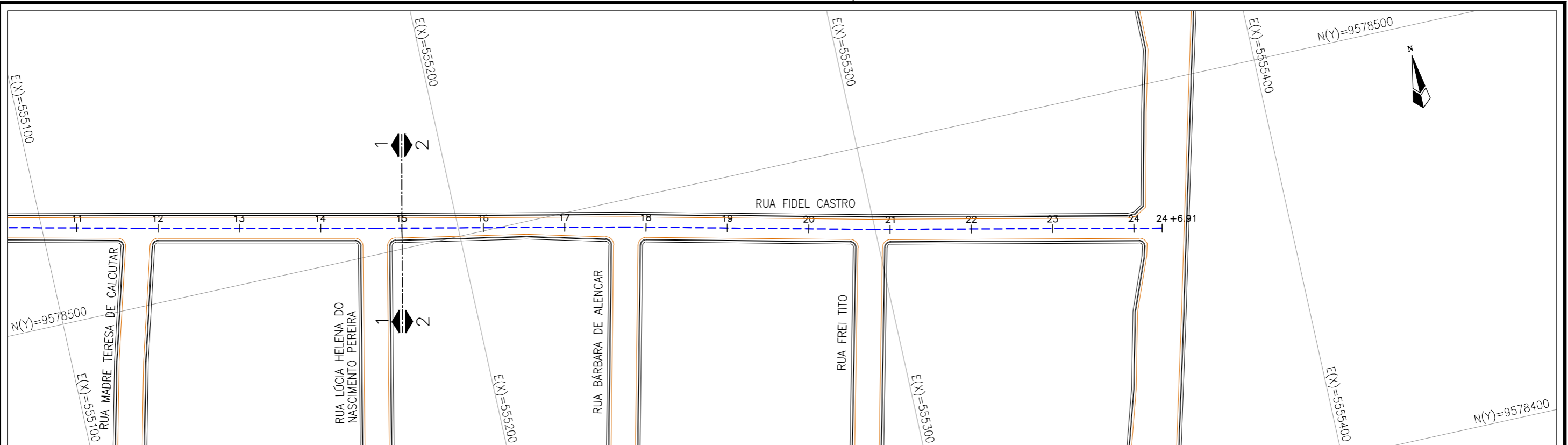
N°	Descrição	Data	Desenho	Projetista	Aprovação



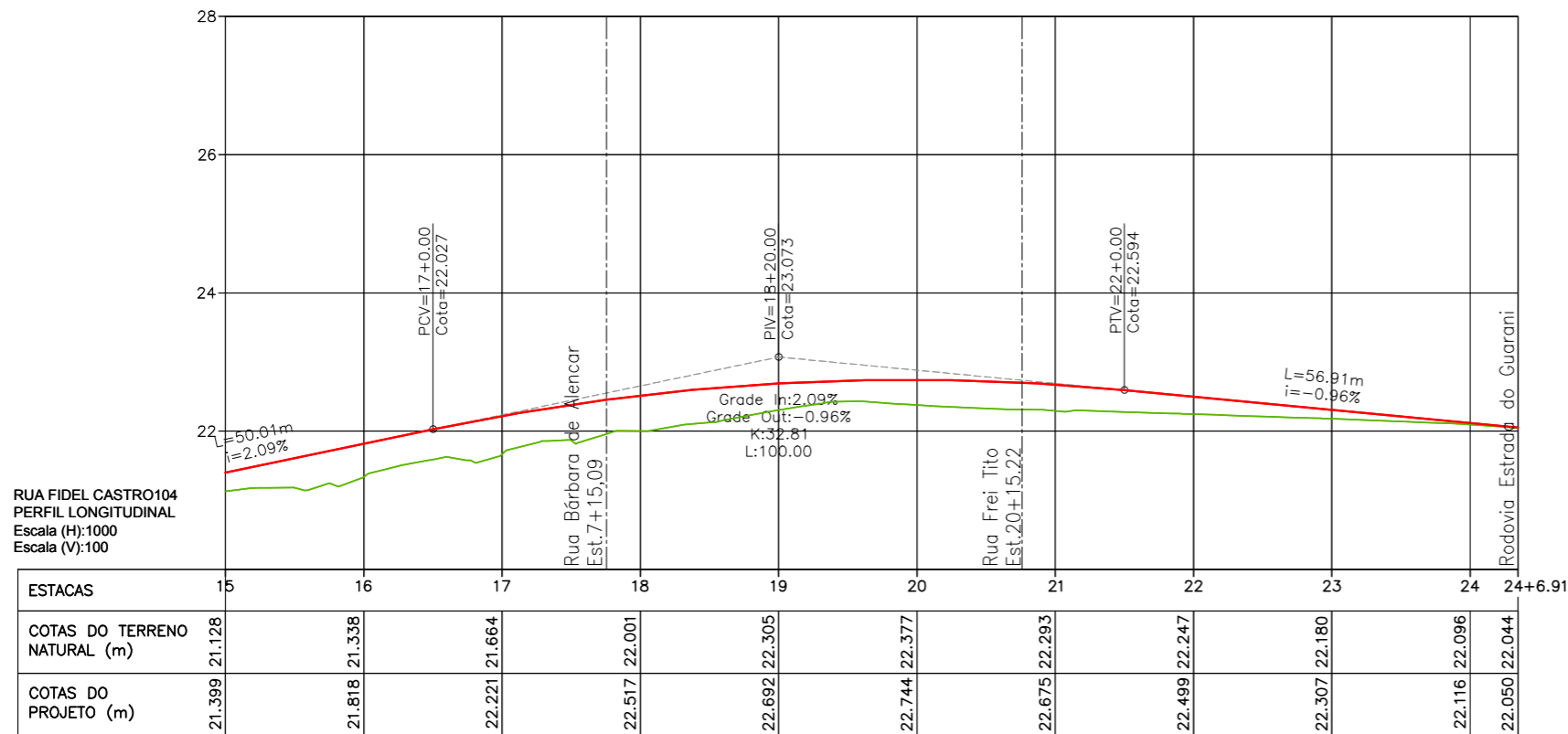
Prefeitura de Fortaleza

SEINF - SECRETARIA MUNICIPAL DE INFRAESTRUTURA

Nome do Programa: PROINFRA	Data: AGO/2018
Nome do projeto: COMUNIDADE CHEGUEVARA - PROJETO GEOMÉTRICO	Escala: 1/1000
Título da folha: PLANTA BAIXA E PERFIL - RUA FIDEL CASTRO	Folha:
Responsável técnico: ENG. ANDRÉ L. DAHER VASCONCELOS RNP 060091702-9	Coord. elab. de projetos: ENG. ANDRÉ L. DAHER VASCONCELOS RNP 060091702-9
Arquivo: PG08-IN402-P113-DSB2-0-0002	14



Planta Baixa
Escala: 1/1000



LEGENDA:

- 1+00 Planta
- Eixo Projetado
- Meio Fio Projetado
- Peril
- Terreno Natural
- Greide Projetado

REVISÕES

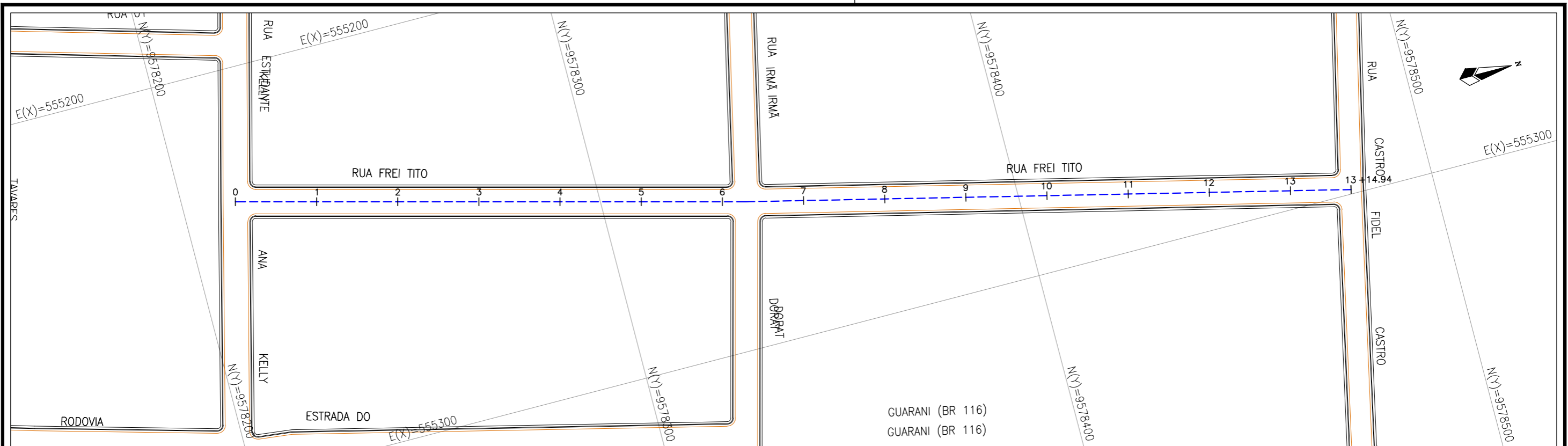
N°	Descrição	Data	Desenho	Projetista	Aprovação



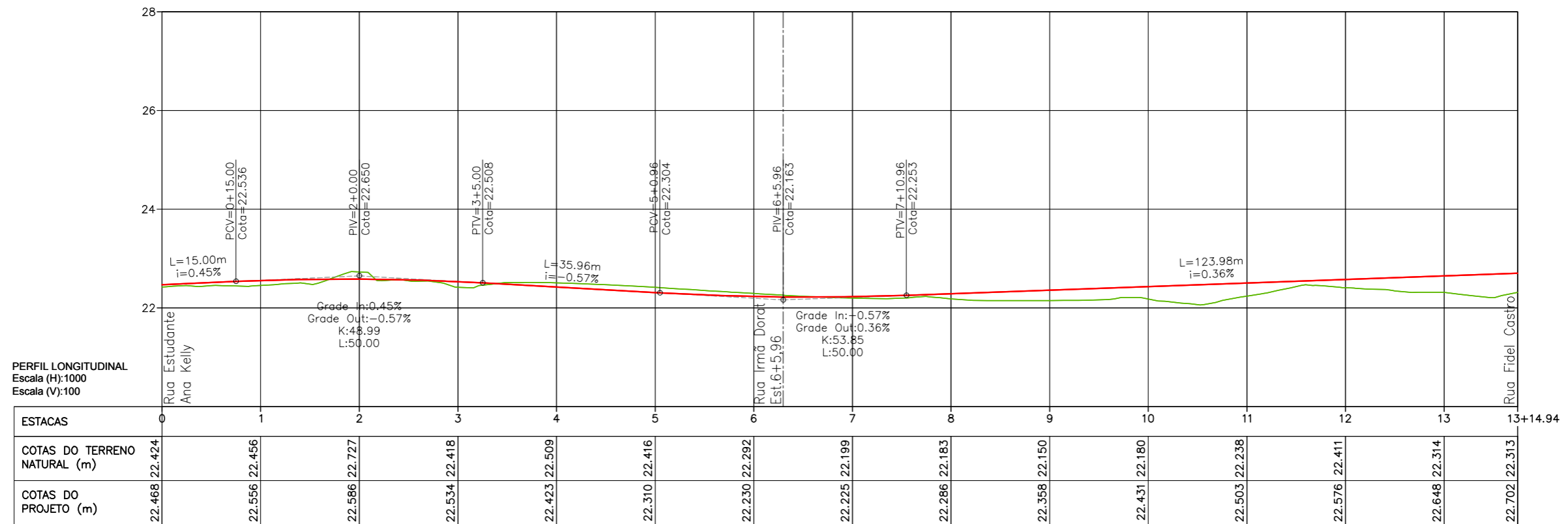
Prefeitura de Fortaleza

SEINF - SECRETARIA MUNICIPAL DE INFRAESTRUTURA

Nome do Programa: PROINFRA	Data: AGO/2018
Nome do projeto: COMUNIDADE CHEGUEVARA - PROJETO GEOMÉTRICO	Escala: 1/1000
Título da folha: PLANTA BAIXA E PERFIL - RUA FIDEL CASTRO	Folha:
Responsável técnico: ENG. ANDRÉ L. DAHER VASCONCELOS RNP 060091702-9	Coord. elab. de projetos: ENG. ANDRÉ L. DAHER VASCONCELOS RNP 060091702-9
Arquivo: PG08-IN402-P113-DSB2-0-0002	15



Planta Baixa
Escala: 1/1000



LEGENDA:

- 1+00 Planta
- Eixo Projetado
- Meio Fio Projetado
- Peril
- Terreno Natural
- Greide Projetado

REVISÕES

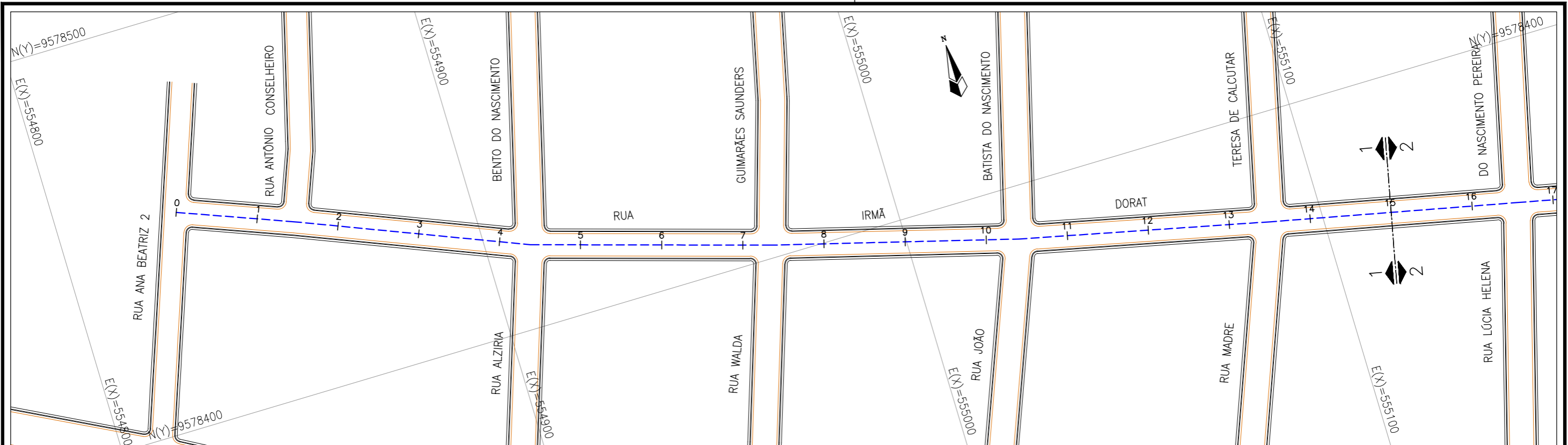
N°	Descrição	Data	Desenho	Projetista	Aprovação



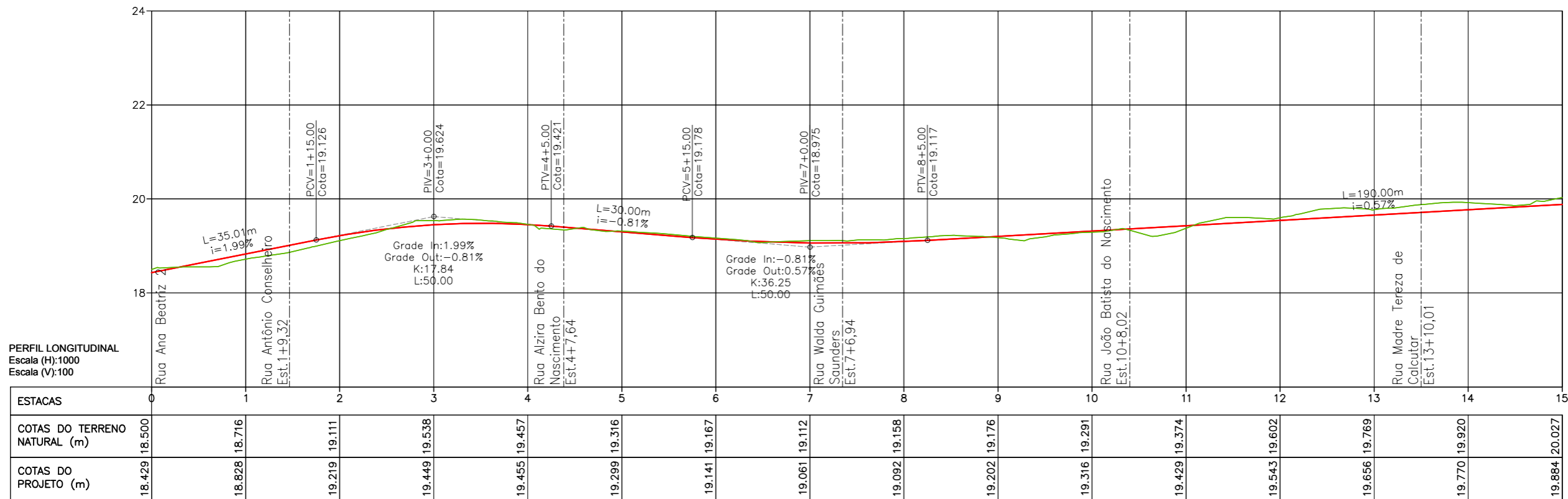
Prefeitura de Fortaleza

SEINF - SECRETARIA MUNICIPAL DE INFRAESTRUTURA

Nome do Programa: PROINFRA	Data: AGO/2018
Nome do projeto: COMUNIDADE CHEGUEVARA - PROJETO GEOMÉTRICO	Escala: 1/1000
Título da folha: PLANTA BAIXA E PERFIL - RUA FREI TITO	Folha:
Responsável técnico: ENG. ANDRÉ L. DAHER VASCONCELOS RNP 060091702-9	Coord. Gerenc. de projetos: ENG. ANDRÉ L. DAHER VASCONCELOS RNP 060091702-9
Arquivo: PG08-IN402-P113-DSB2-0-0002	16



Planta Baixa
Escala: 1/1000



LEGENDA:

- 1+00 Planta
- Eixo Projetado
- Meio Fio Projetado
- Peril
- Terreno Natural
- Greide Projetado

REVISÕES

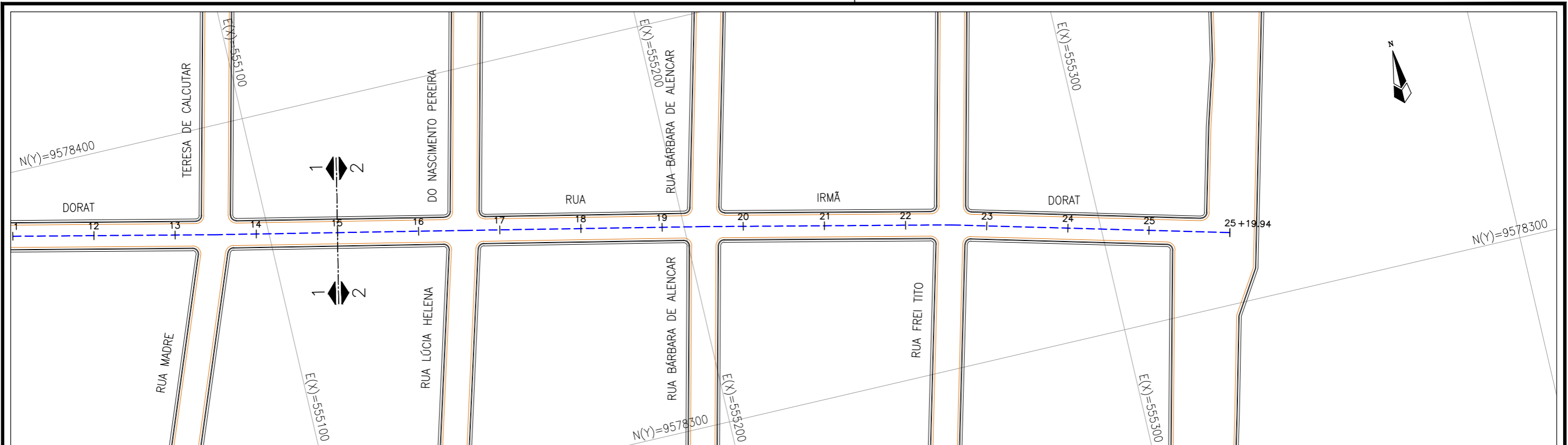
N°	Descrição	Data	Desenho	Projetista	Aprovação



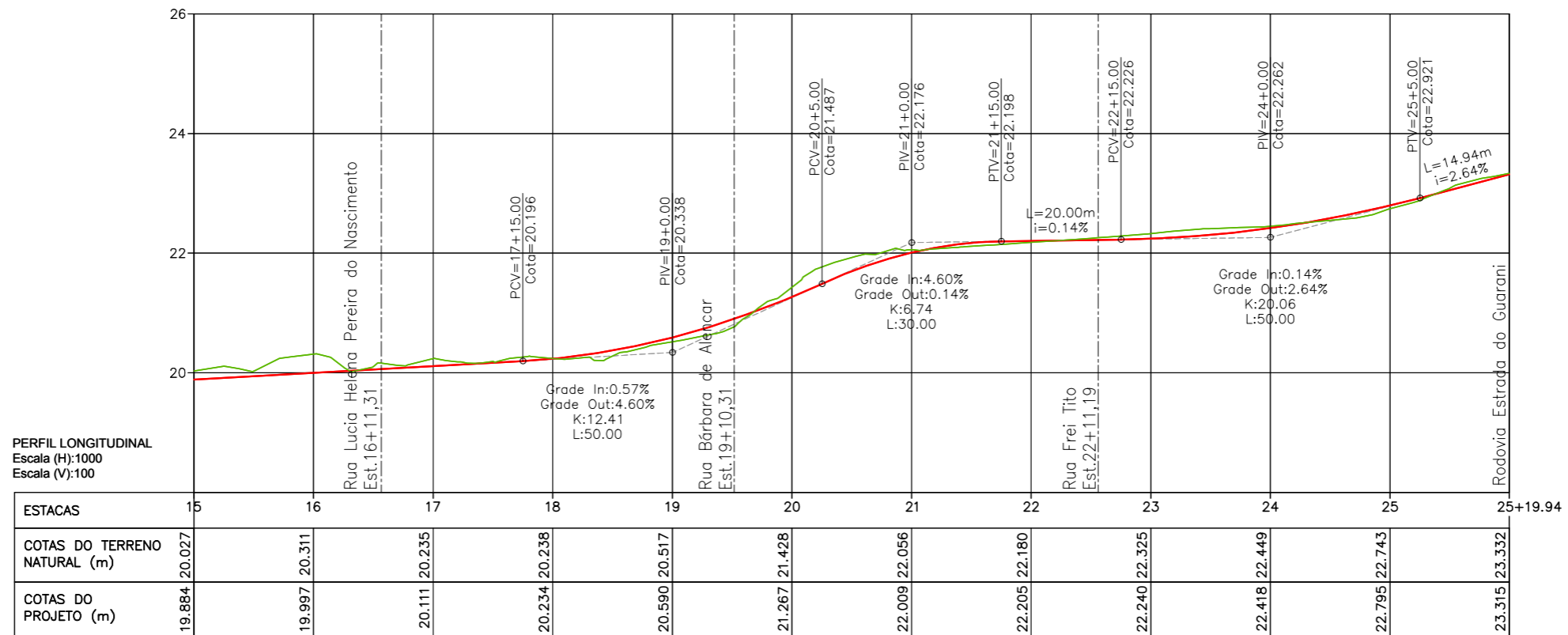
Prefeitura de Fortaleza

SEINF - SECRETARIA MUNICIPAL DE INFRAESTRUTURA

Nome do Programa: PROINFRA	Data: AGO/2018
Nome do projeto: COMUNIDADE CHEGUEVARA - PROJETO GEOMÉTRICO	Escala: 1/1000
Título da folha: PLANTA BAIXA E PERFIL - RUA IRMÃ DORAT	Folha:
Responsável técnico: ENG. ANDRÉ L. DAHER VASCONCELOS RNP 060091702-9	Coord. Gerenc. de projetos: ENG. ANDRÉ L. DAHER VASCONCELOS RNP 060091702-9
Arquivo: PG08-IN402-P113-DSB2-0-0002	17



Planta Baixa
Escala: 1/1000



PERFIL LONGITUDINAL
Escala (H):1000
Escala (V):100

LEGENDA:

- 1+00 Planta
- Eixo Projetado
- Meio Fio Projetado
- Peril
- Terreno Natural
- Greide Projetado

REVISÕES

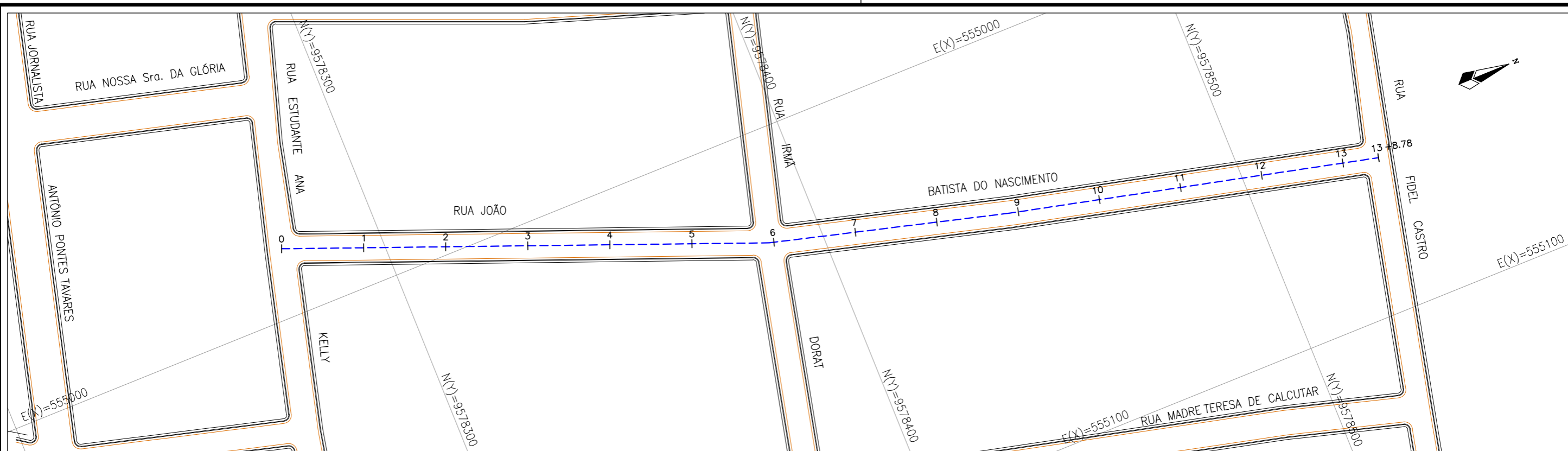
N°	Descrição	Data	Desenho	Projetista	Aprovação



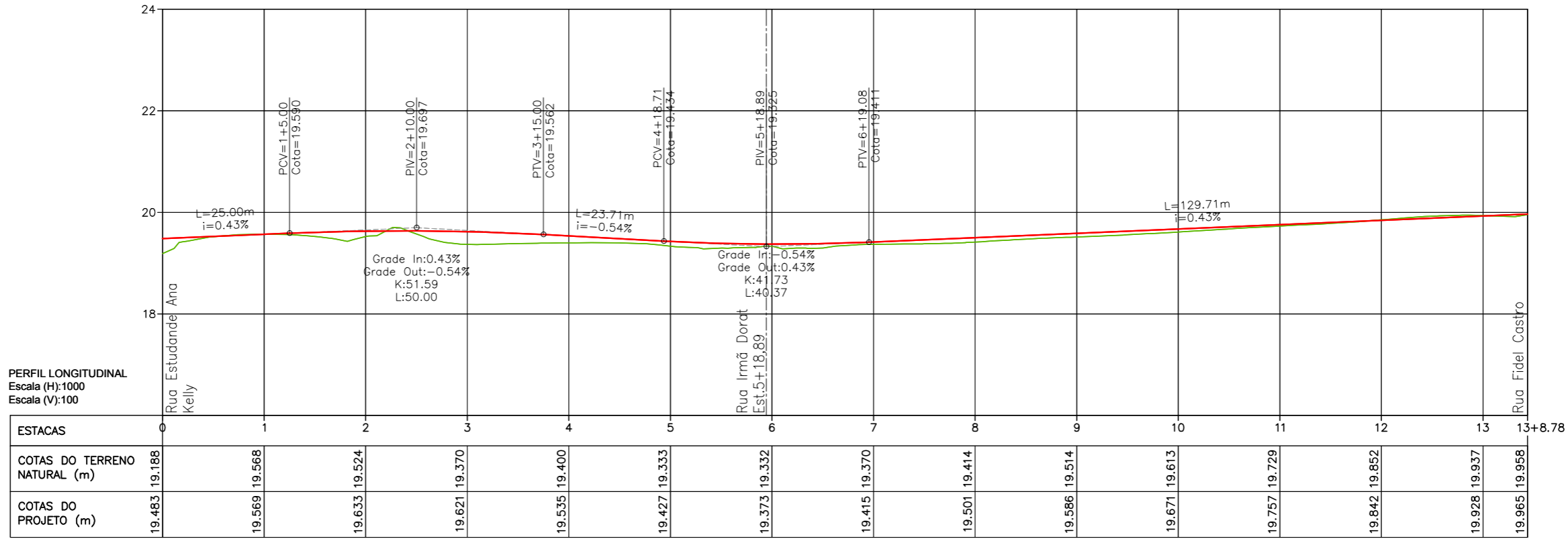
Prefeitura de Fortaleza

SEINF - SECRETARIA MUNICIPAL DE INFRAESTRUTURA

Nome do Programa: PROINFRA	Data: AGO/2018
Nome do projeto: COMUNIDADE CHEGUEVARA - PROJETO GEOMÉTRICO	Escala: 1/1000
Título da folha: PLANTA BAIXA E PERFIL - RUA IRMÃ DORAT	Folha:
Responsável técnico: ENG. ANDRÉ L. DAHER VASCONCELOS RNP 060091702-9	Coord. Gerenc. de projetos: ENG. ANDRÉ L. DAHER VASCONCELOS RNP 060091702-9
Arquivo: PG08-IN402-P113-DSB2-0-0002	18



Planta Baixa
Escala: 1/1000



LEGENDA:

- 1+00 Planta
- Eixo Projetado
- Meio Fio Projetado
- Peril
- Terreno Natural
- Greide Projetado

REVISÕES

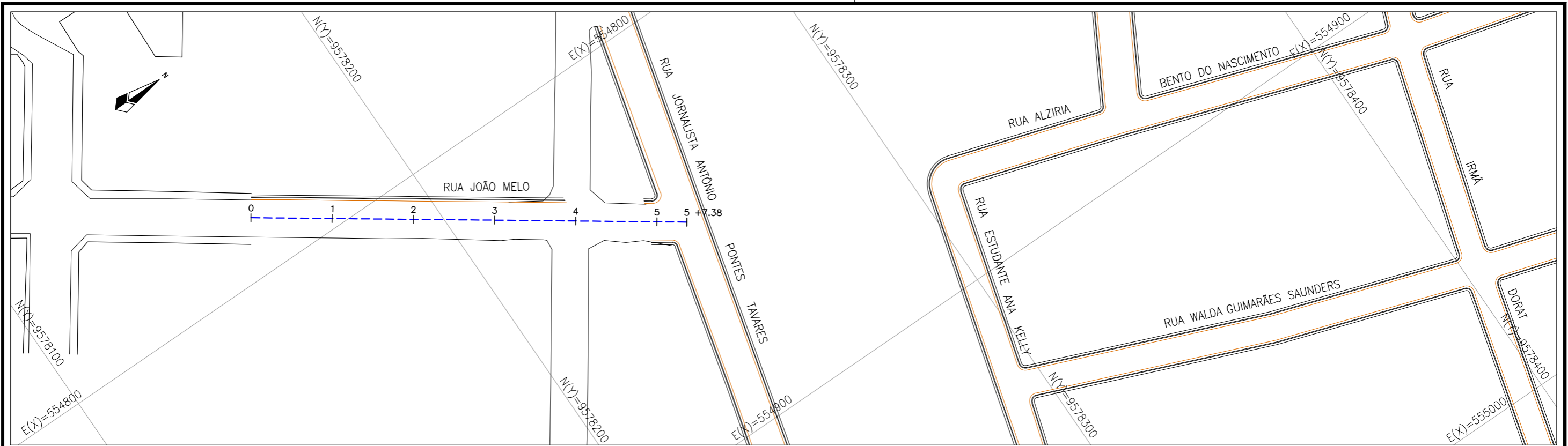
N°	Descrição	Data	Desenho	Projetista	Aprovação



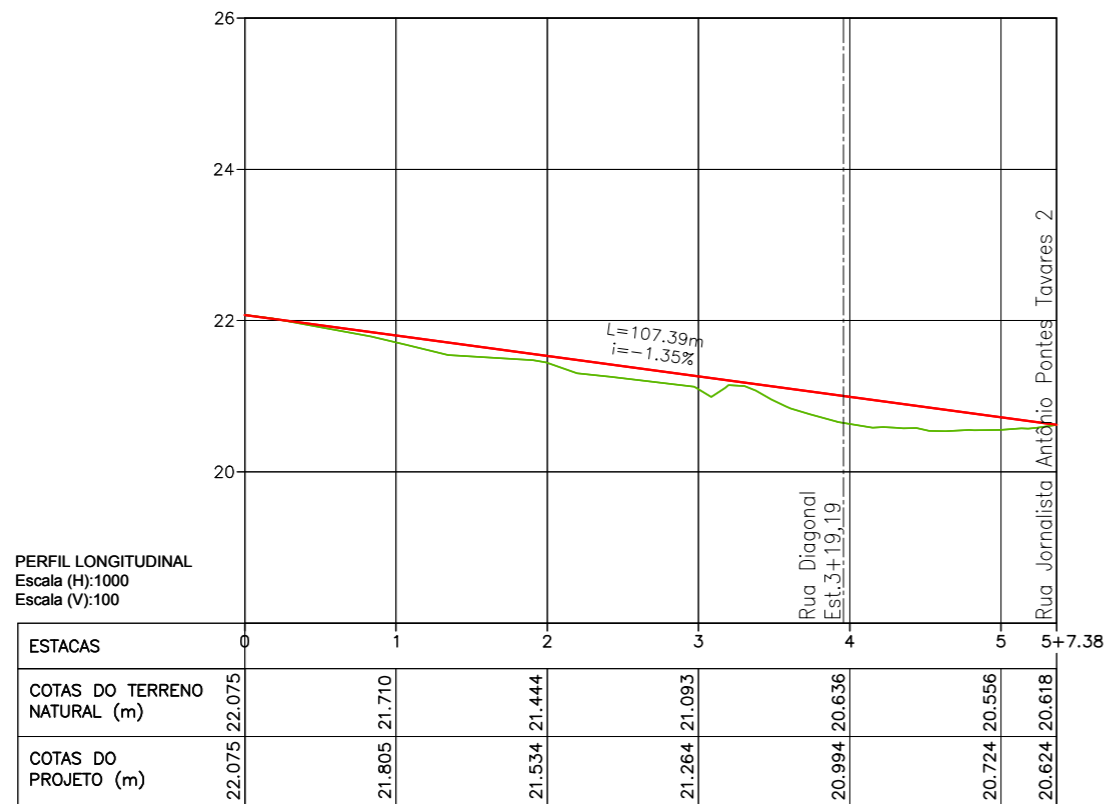
Prefeitura de Fortaleza

SEINF - SECRETARIA MUNICIPAL DE INFRAESTRUTURA

Nome do Programa: PROINFRA	Data: AGO/2018
Nome do projeto: COMUNIDADE CHEGUEVARA - PROJETO GEOMÉTRICO	Escala: 1/1000
Título da folha: PLANTA BAIXA E PERFIL - RUA JOÃO BATISTA DO NASCIMENTO	Folha:
Responsável técnico: ENG. ANDRÉ L. DAHER VASCONCELOS RNP 060091702-9	Coord. Gerenc. de projetos: ENG. ANDRÉ L. DAHER VASCONCELOS RNP 060091702-9
Arquivo: PG08-IN402-P113-DSB2-0-0002	19



Planta Baixa
Escala: 1/1000



LEGENDA:

- 1+00 Planta
- Eixo Projetado
- Meio Fio Projetado
- Peril**
- Terreno Natural
- Greide Projetado

REVISÕES

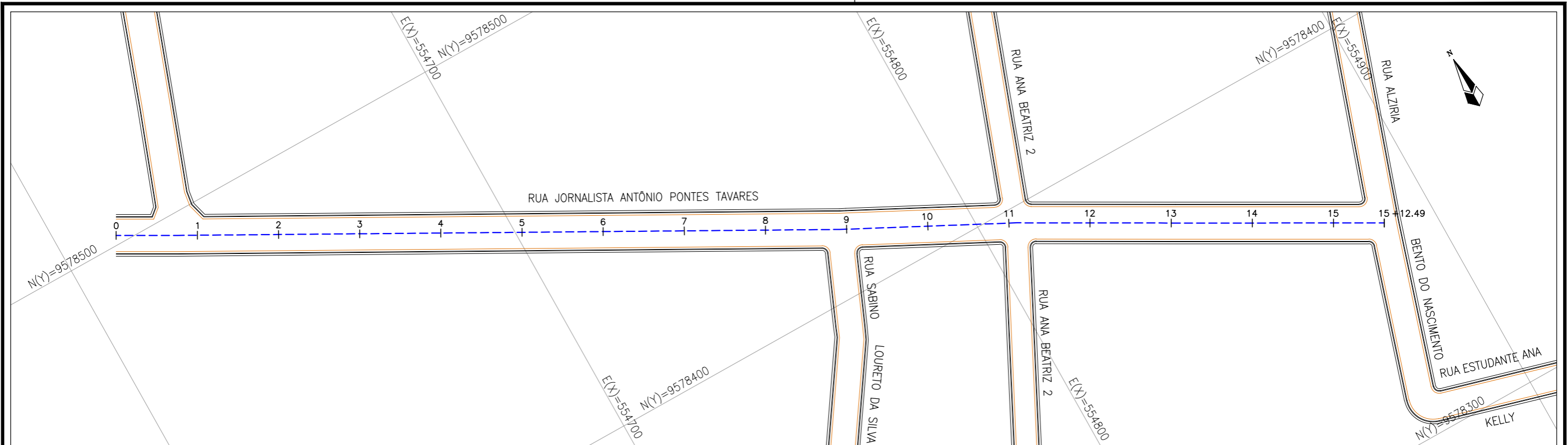
N°	Descrição	Data	Desenho	Projetista	Aprovação



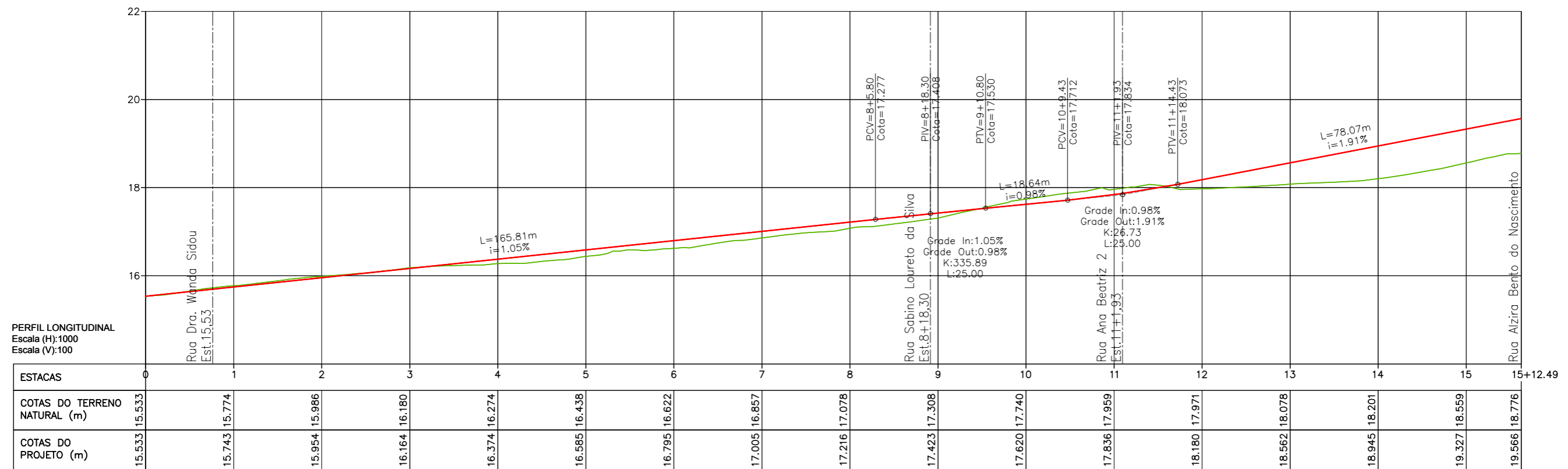
Prefeitura de Fortaleza

SEINF - SECRETARIA MUNICIPAL DE INFRAESTRUTURA

Nome do Programa: PROINFRA	Data: AGO/2018
Nome do projeto: COMUNIDADE CHEGUEVARA - PROJETO GEOMÉTRICO	Escala: 1/1000
Título da folha: PLANTA BAIXA E PERFIL - RUA JOÃO MELO	Folha:
Responsável técnico: ENG. ANDRÉ L. DAHER VASCONCELOS RNP 060091702-9	Coord. Gerenc. de projetos: ENG. ANDRÉ L. DAHER VASCONCELOS RNP 060091702-9
Arquivo: PG08-IN402-P113-DSB2-0-0002	20



Planta Baixa
Escala: 1/1000



LEGENDA:

- 1+00 Planta
- Eixo Projetado
- Meio Fio Projetado
- Peril
- Terreno Natural
- Greide Projetado

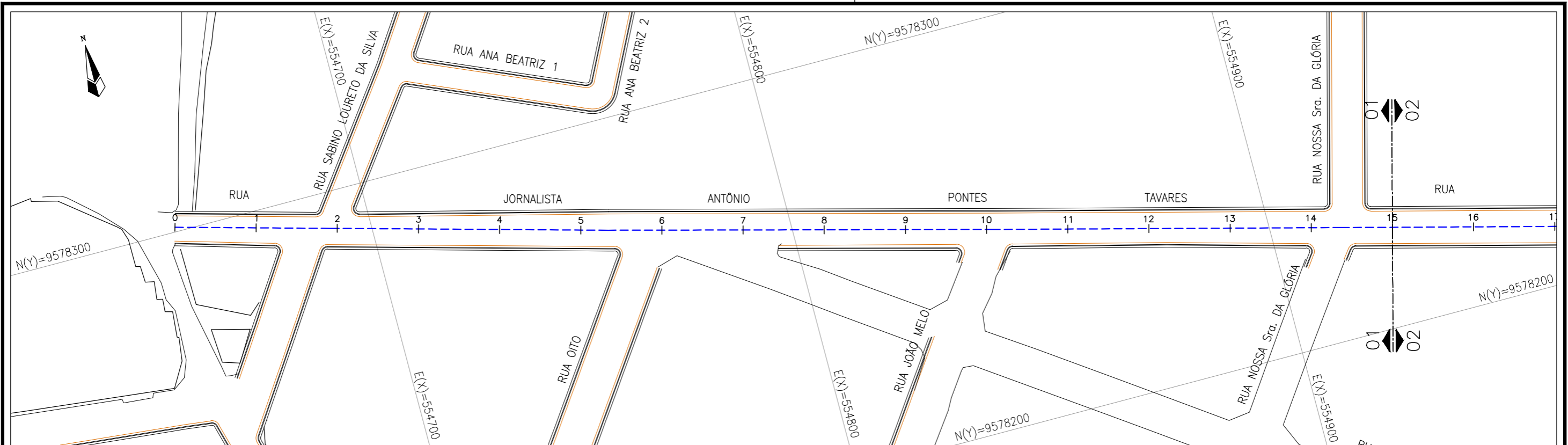
REVISÕES

N°	Descrição	Data	Desenho	Projetista	Aprovação

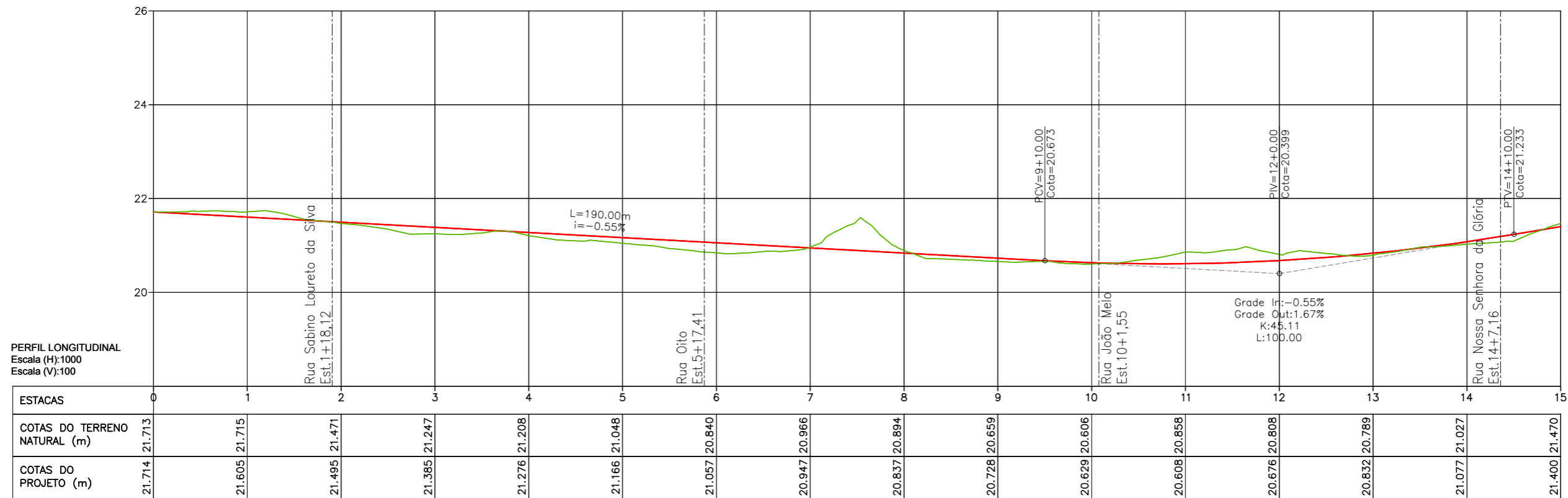


AGO/2018
SEINF - SECRETARIA MUNICIPAL DE INFRAESTRUTURA

Nome do Programa: PROINFRA	Data:
Nome do projeto: COMUNIDADE CHEGUEVARA - PROJETO GEOMÉTRICO	Escala: 1/1000
Título da folha: PLANTA BAIXA E PERFIL - RUA JOR. ANTÔNIO PONTES TAVARES 1	Folha:
Responsável técnico: ENG. ANDRÉ L. DAHER VASCONCELOS RNP 060091702-9	Coord. Gerenc. de projetos: ENG. ANDRÉ L. DAHER VASCONCELOS RNP 060091702-9
Arquivo: PG08-IN402-P113-DSB2-0-0002	21



Planta Baixa
Escala: 1/1000



LEGENDA:

- 1+00 Planta
- Eixo Projetado
- Meio Fio Projetado
- Peril
- Terreno Natural
- Greide Projetado

REVISÕES

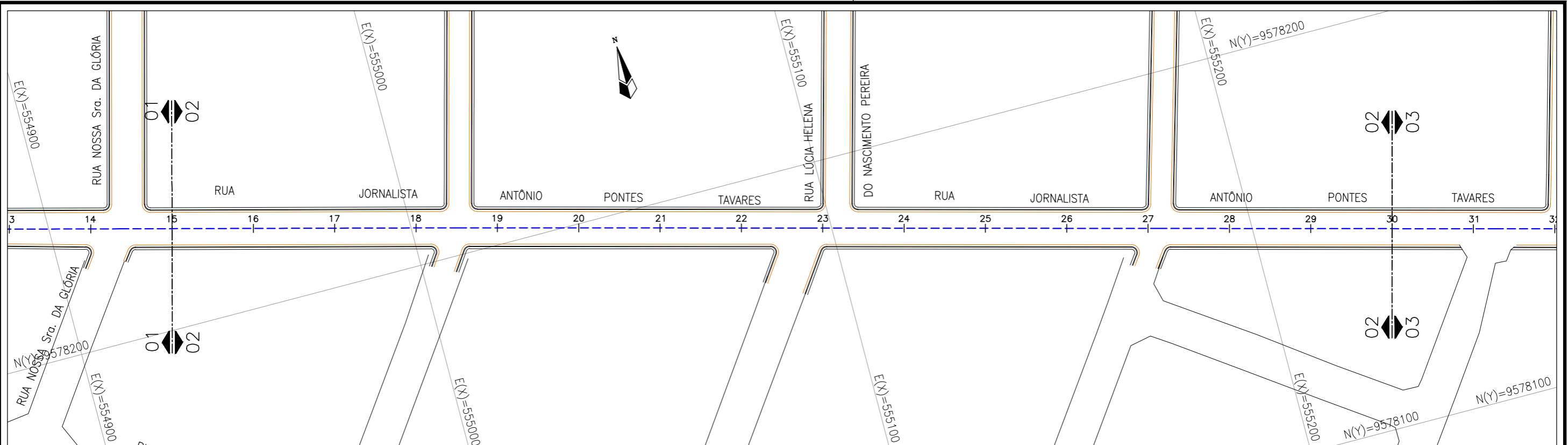
N°	Descrição	Data	Desenho	Projetista	Aprovação



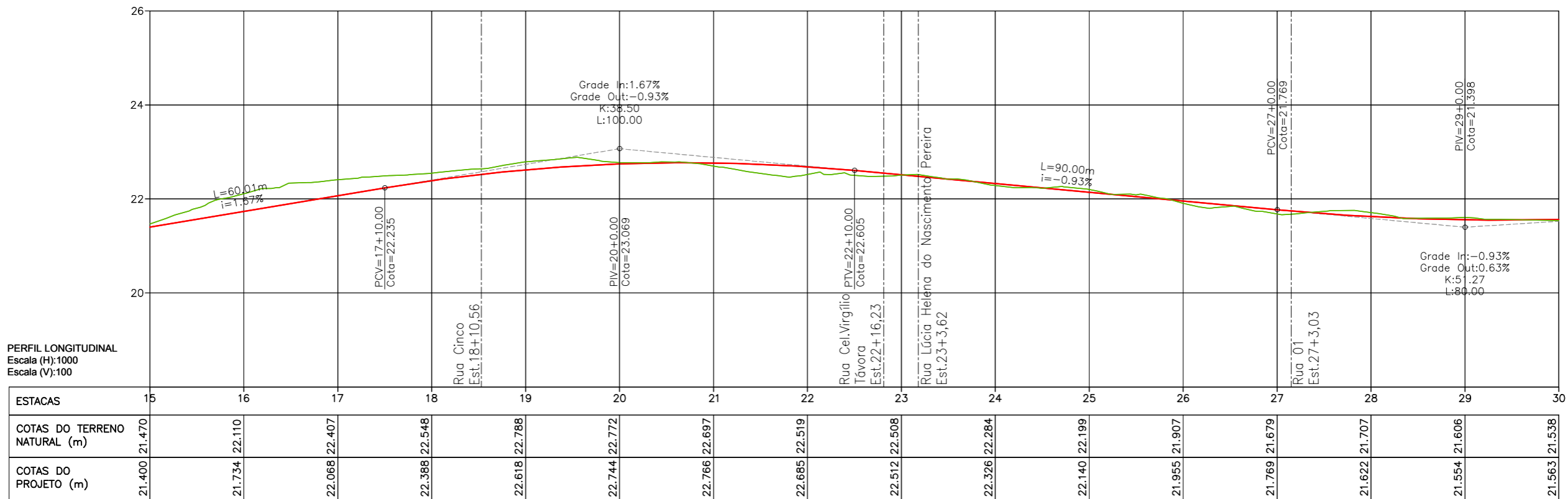
Prefeitura de Fortaleza

SEINF - SECRETARIA MUNICIPAL DE INFRAESTRUTURA

Nome do Programa: PROINFRA	Data: 08/05/2011
Nome do projeto: COMUNIDADE CHEGUEVARA - PROJETO GEOMÉTRICO	Escala: 1/1000
Título da folha: PLANTA BAIXA E PERFIL - RUA JOR. ANTÔNIO PONTES TAVARES 2	Folha:
Responsável técnico: ENG. ANDRÉ L. DAHER VASCONCELOS RNP 060091702-9	Coord. Gerenc. de projetos: ENG. ANDRÉ L. DAHER VASCONCELOS RNP 060091702-9
Arquivo: PG08-IN402-P113-DSB2-0-0002	2G



Planta Baixa
Escala: 1/1000



LEGENDA:

- 1+00 Planta
- Eixo Projetado
- Meio Fio Projetado
- Peril
- Terreno Natural
- Greide Projetado

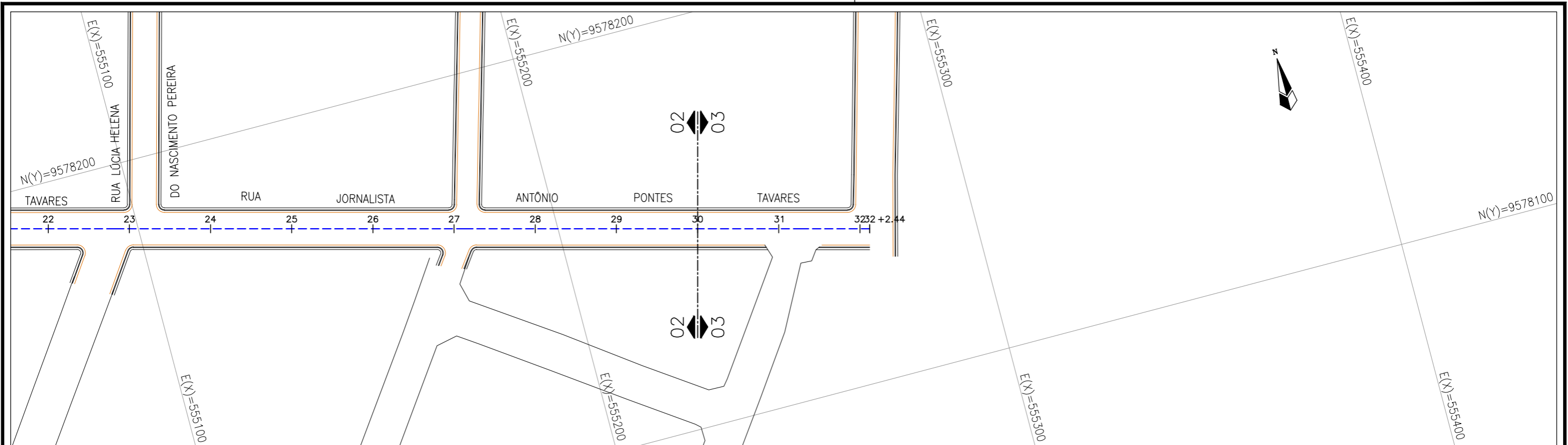
REVISÕES

N°	Descrição	Data	Desenho	Projetista	Aprovação

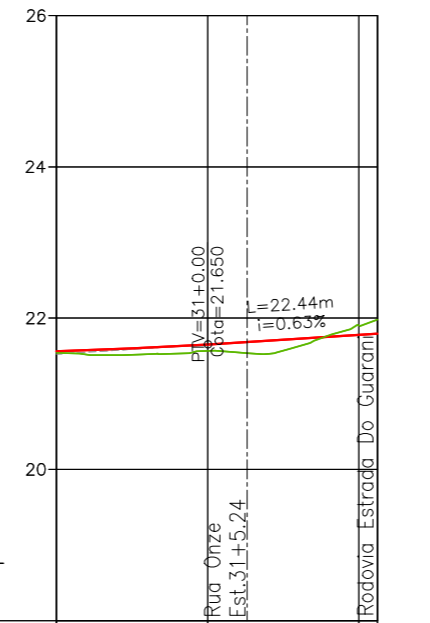


SEINF - SECRETARIA MUNICIPAL DE INFRAESTRUTURA

Nome do Programa: PROINFRA	Data: AGO/2018
Nome do projeto: COMUNIDADE CHEGUEVARA - PROJETO GEOMÉTRICO	Escala: 1/1000
Título da folha: PLANTA BAIXA E PERFIL - RUA JOORNALISTA ANTÔNIO PONTES TAVARES 2	Folha:
Responsável técnico: ENG. ANDRÉ L. DAHER VASCONCELOS RNP 060091702-9	Coord. Gerenc. de projetos: ENG. ANDRÉ L. DAHER VASCONCELOS RNP 060091702-9
Arquivo: PG08-IN402-P113-DSB2-0-0002	23



Planta Baixa
Escala: 1/1000



PERFIL LONGITUDINAL
Escala (H):1000
Escala (V):100

ESTACAS	30	31	32+2.44
COTAS DO TERRENO NATURAL (m)	21.538	21.567	21.904
COTAS DO PROJETO (m)	21.563	21.650	21.777

LEGENDA:

- 1+00 Planta
- Eixo Projetado
- Meio Fio Projetado
- Peril**
- Terreno Natural
- Greide Projetado

REVISÕES

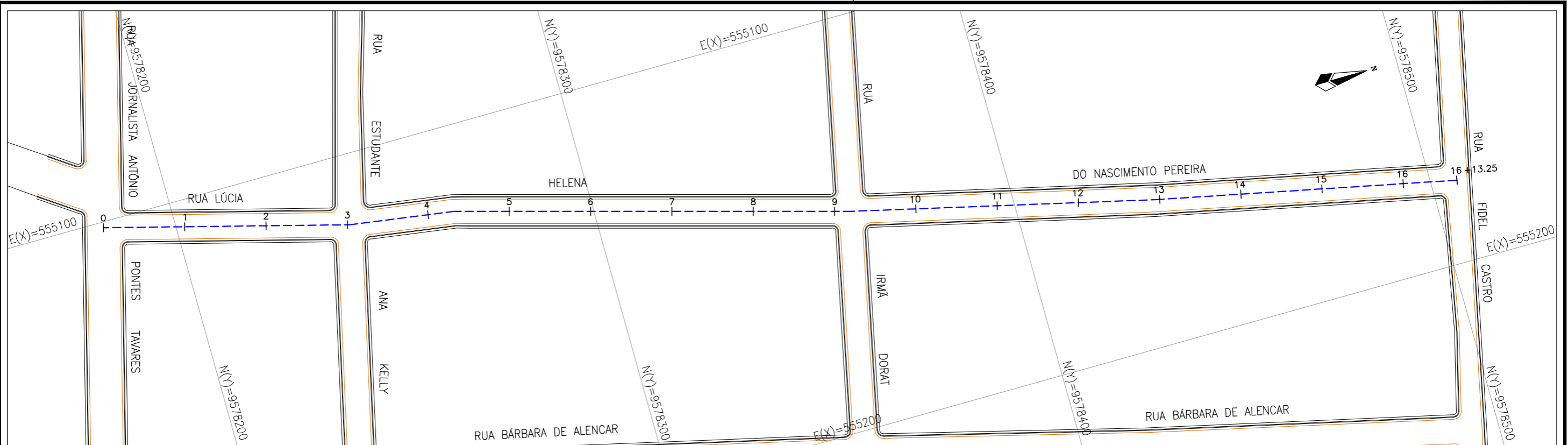
N°	Descrição	Data	Desenho	Projetista	Aprovação



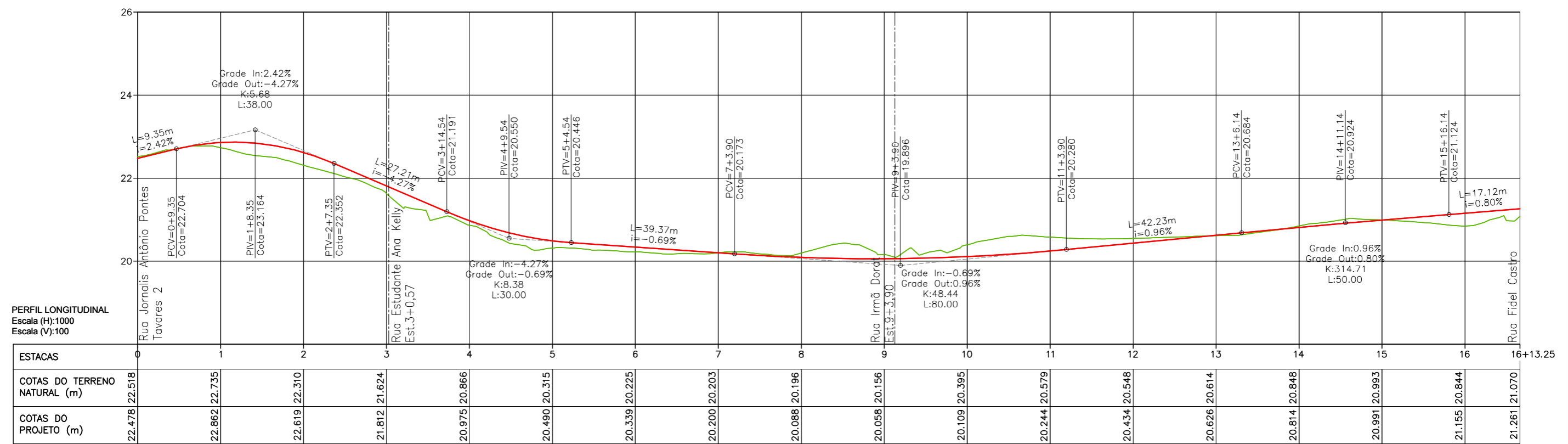
Prefeitura de Fortaleza

SEINF - SECRETARIA MUNICIPAL DE INFRAESTRUTURA

Nome do Programa: PROINFRA	Data: AGO/2018
Nome do projeto: COMUNIDADE CHEGUEVARA - PROJETO GEOMÉTRICO	Escala: 1/1000
Título da folha: PLANTA BAIXA E PERFIL - RUA JOR. ANTÔNIO PONTES TAVARES 2	Folha:
Responsável técnico: ENG. ANDRÉ L. DAHER VASCONCELOS RNP 060091702-9	Coord. Gerenc. de projetos: ENG. ANDRÉ L. DAHER VASCONCELOS RNP 060091702-9
Arquivo: PG08-IN402-P113-DSB2-0-0002	24



Planta Baixa
Escala: 1/1000



LEGENDA:

- 1+00 Planta
- Eixo Projetado
- Meio Fio Projetado

Peril

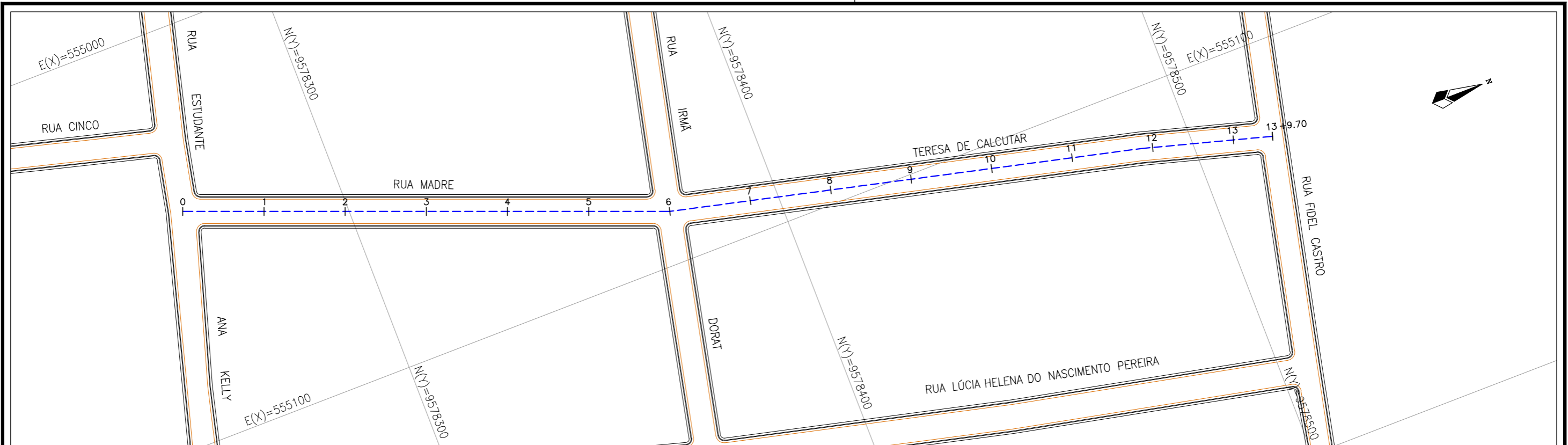
- Terreno Natural
- Greide Projetado

REVISÕES					
Nº	Descrição	Data	Desenho	Projetista	Aprovação

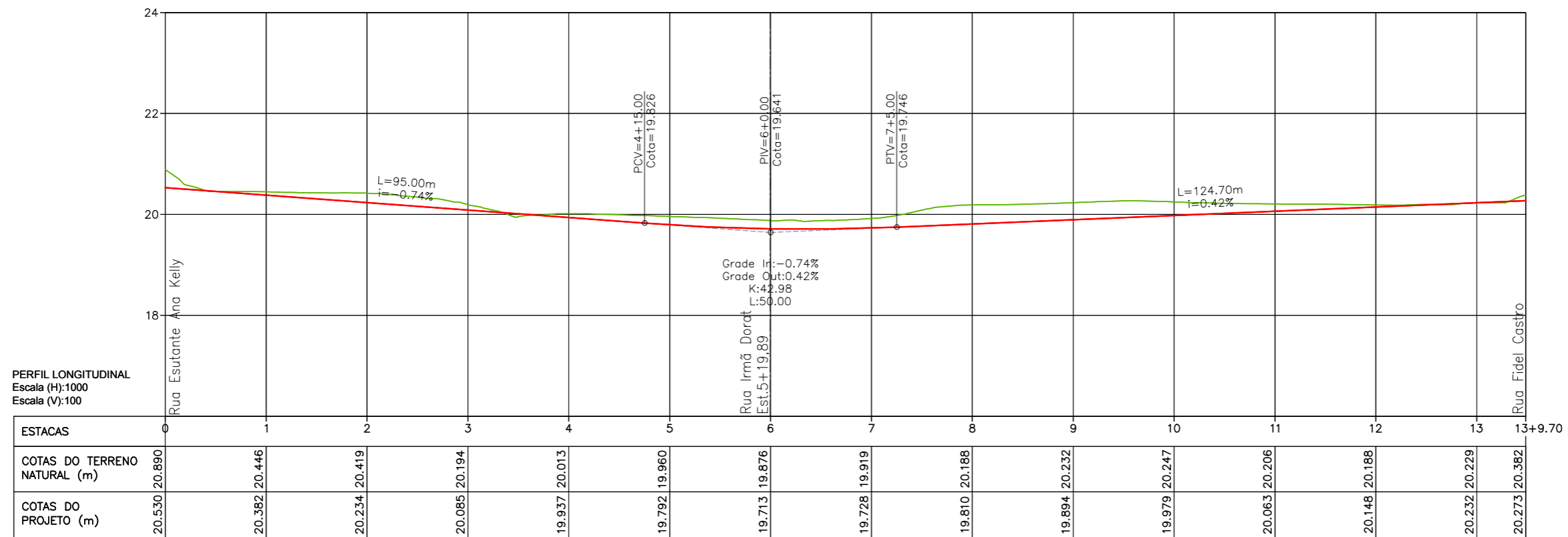
Prefeitura de Fortaleza

SEINF - SECRETARIA MUNICIPAL DE INFRAESTRUTURA

Nome do Programa: PROINFRA		Data: AGO/2018
Nome do projeto: COMUNIDADE CHEGUEVARA - PROJETO GEOMÉTRICO		Escala: 1/1000
Título da folha: PLANTA BAIXA E PERFIL - R. LÚCIA HELENA DO NASCIMENTO P.		Folha:
Responsável técnico: ENG. ANDRÉ L. DAHER VASCONCELOS RNP 060091702-9	Coord. Gerenc. de projetos: ENG. ANDRÉ L. DAHER VASCONCELOS RNP 060091702-9	25
Arquivo: PG08-IN402-P113-DSB2-0-0002		



Planta Baixa
Escala: 1/1000



LEGENDA:

- 1+00 Planta
- Eixo Projetado
- Meio Fio Projetado
- Peril
- Terreno Natural
- Greide Projetado

REVISÕES

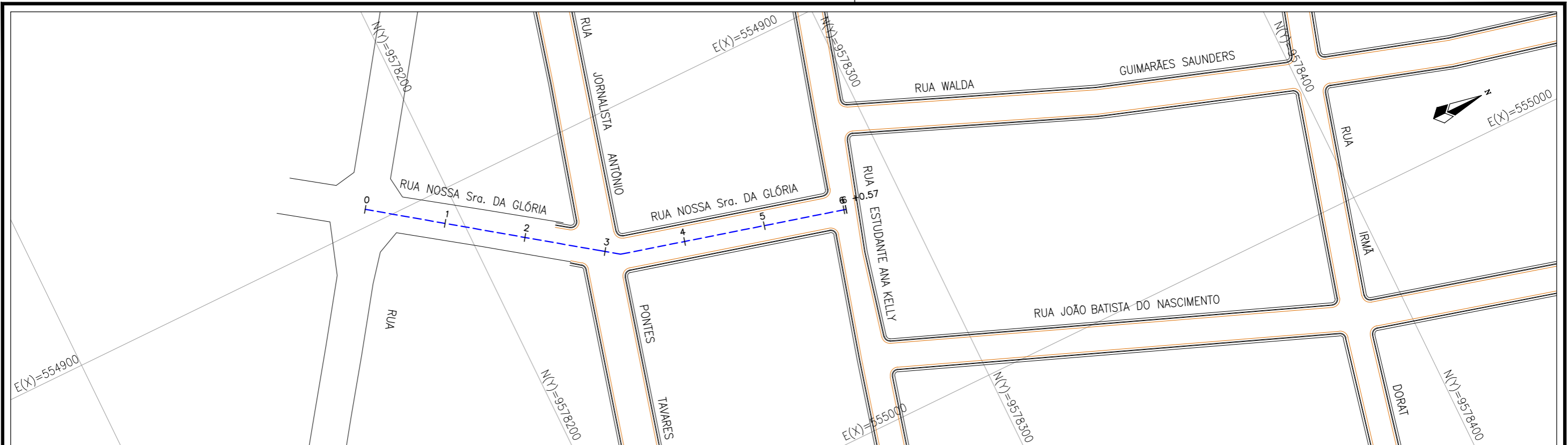
N°	Descrição	Data	Desenho	Projetista	Aprovação



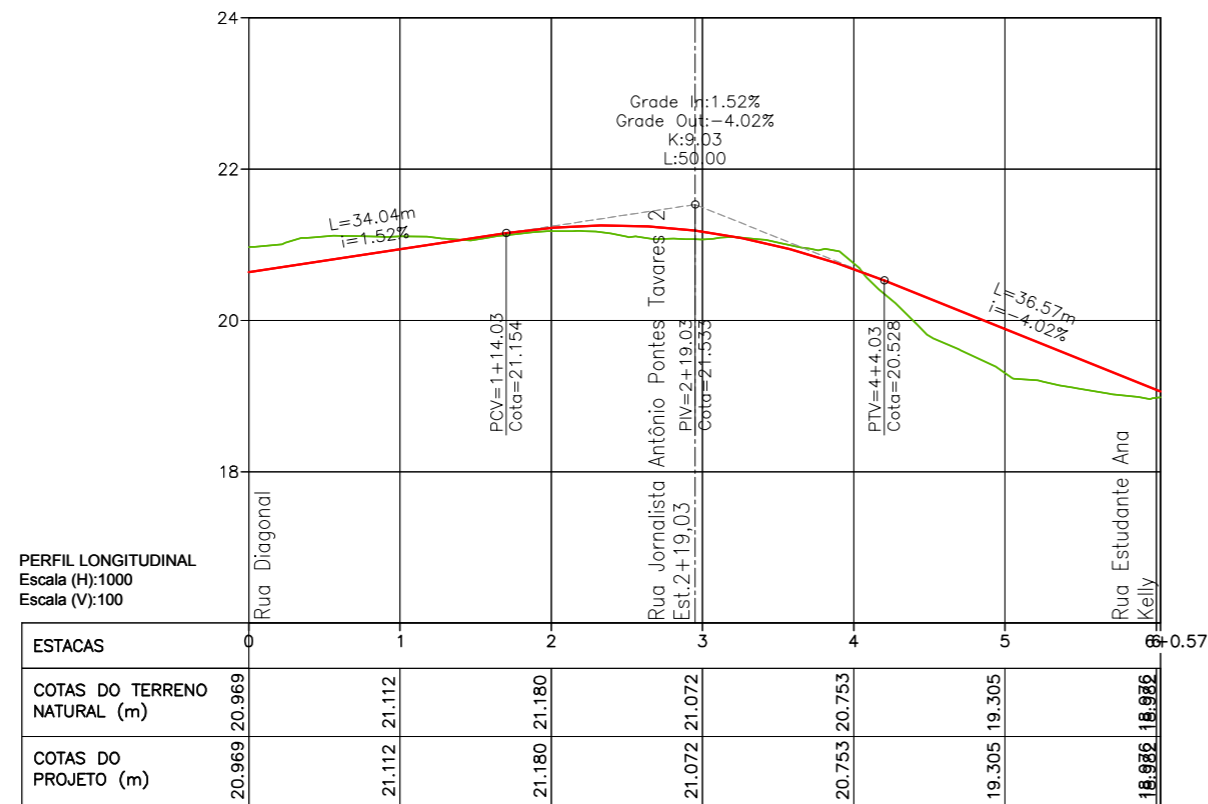
Prefeitura de **Fortaleza**

SEINF - SECRETARIA MUNICIPAL DE INFRAESTRUTURA

Nome do Programa: PROINFRA	Data: AGO/2018
Nome do projeto: COMUNIDADE CHEGUEVARA - PROJETO GEOMÉTRICO	Escala: 1/1000
Título da folha: PLANTA BAIXA E PERFIL - RUA MADRE TERESA DE CALCUTAR	Folha:
Responsável técnico: ENG. ANDRÉ L. DAHER VASCONCELOS RNP 060091702-9	Coord. Gerenc. de projetos: ENG. ANDRÉ L. DAHER VASCONCELOS RNP 060091702-9
Arquivo: PG08-IN402-P113-DSB2-0-0002	26



Planta Baixa
Escala: 1/1000



LEGENDA:

- 1+00 Planta
- Eixo Projetado
- Meio Fio Projetado
- Peril
- Terreno Natural
- Greide Projetado

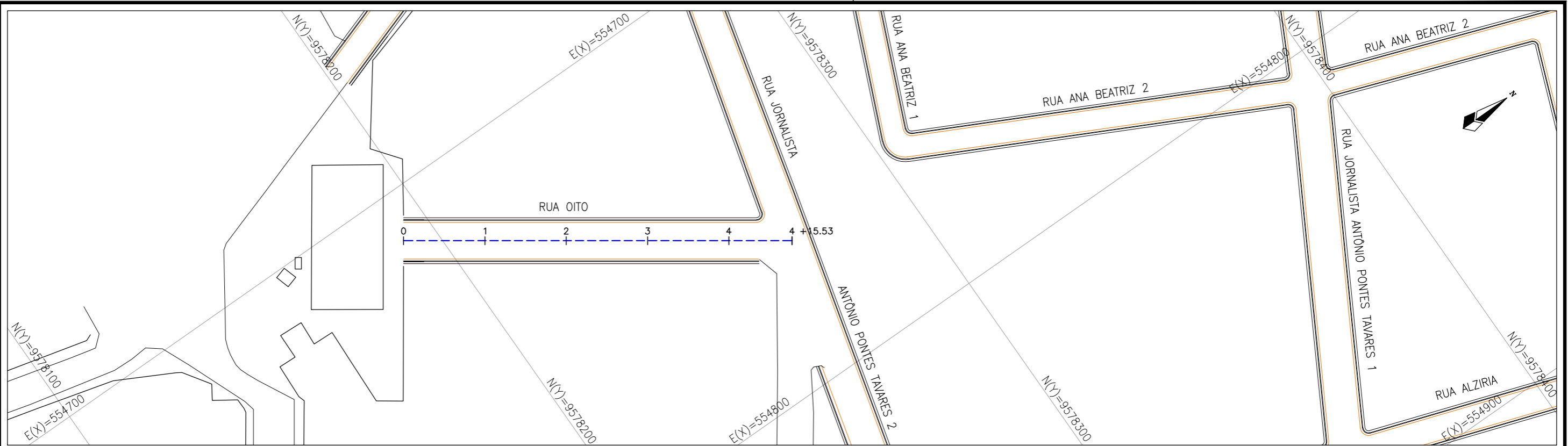
REVISÕES

N°	Descrição	Data	Desenho	Projetista	Aprovação

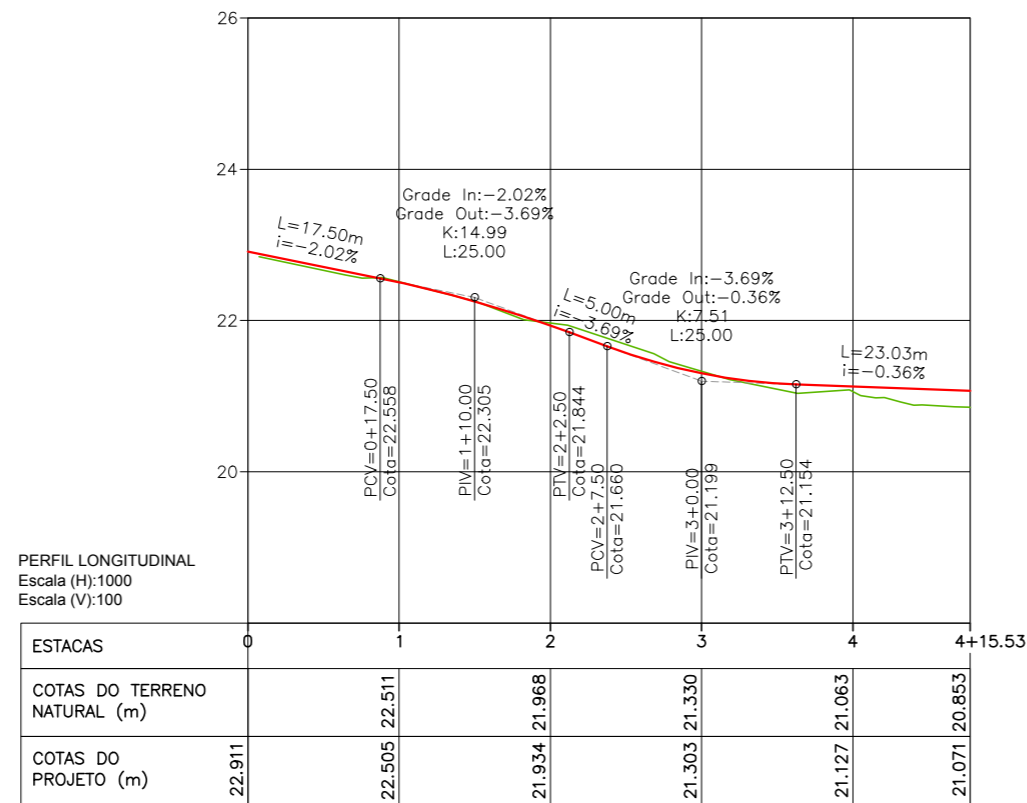


SEINF - SECRETARIA MUNICIPAL DE INFRAESTRUTURA

Nome do Programa: PROINFRA	Data: AGO/2017
Nome do projeto: COMUNIDADE CHEGUEVARA - PROJETO GEOMÉTRICO	Escala: 1/1000
Título da folha: PLANTA BAIXA E PERFIL - RUA NOSSA SENHORA DA GLÓRIA	Folha:
Responsável técnico: ENG. ANDRÉ L. DAHER VASCONCELOS RNP 060091702-9	Coord. Gerenc. de projetos: ENG. ANDRÉ L. DAHER VASCONCELOS RNP 060091702-9
Arquivo: PG08-IN402-P113-DSB2-0-0002	27



Planta Baixa
Escala: 1/1000



LEGENDA:

- 1+00 Planta
- Eixo Projetado
- Meio Fio Projetado
- Peril
- Terreno Natural
- Greide Projetado

REVISÕES

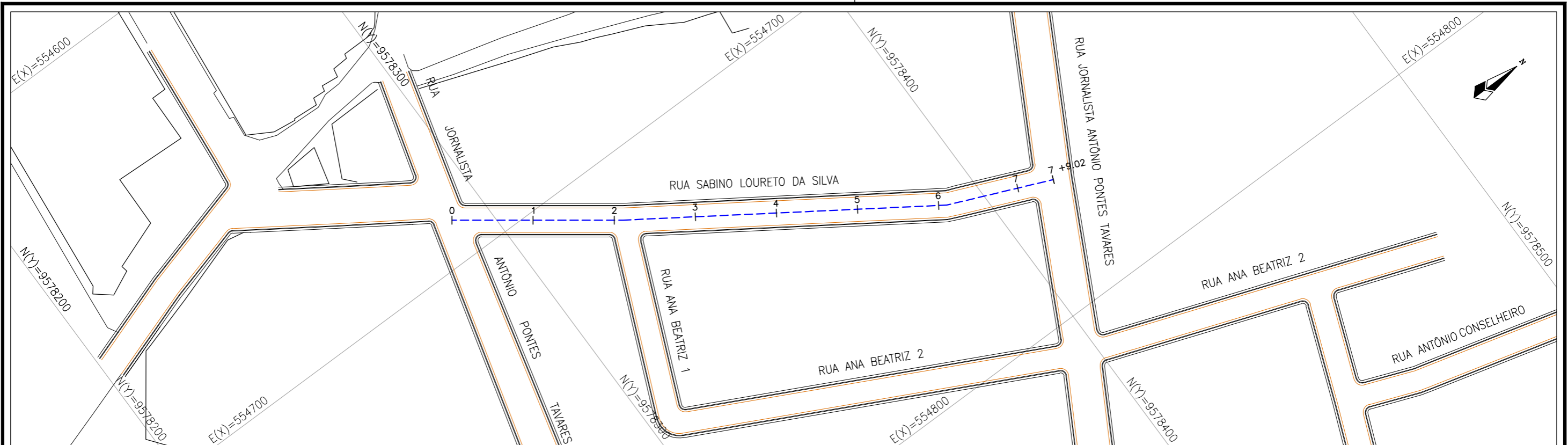
N°	Descrição	Data	Desenho	Projetista	Aprovação



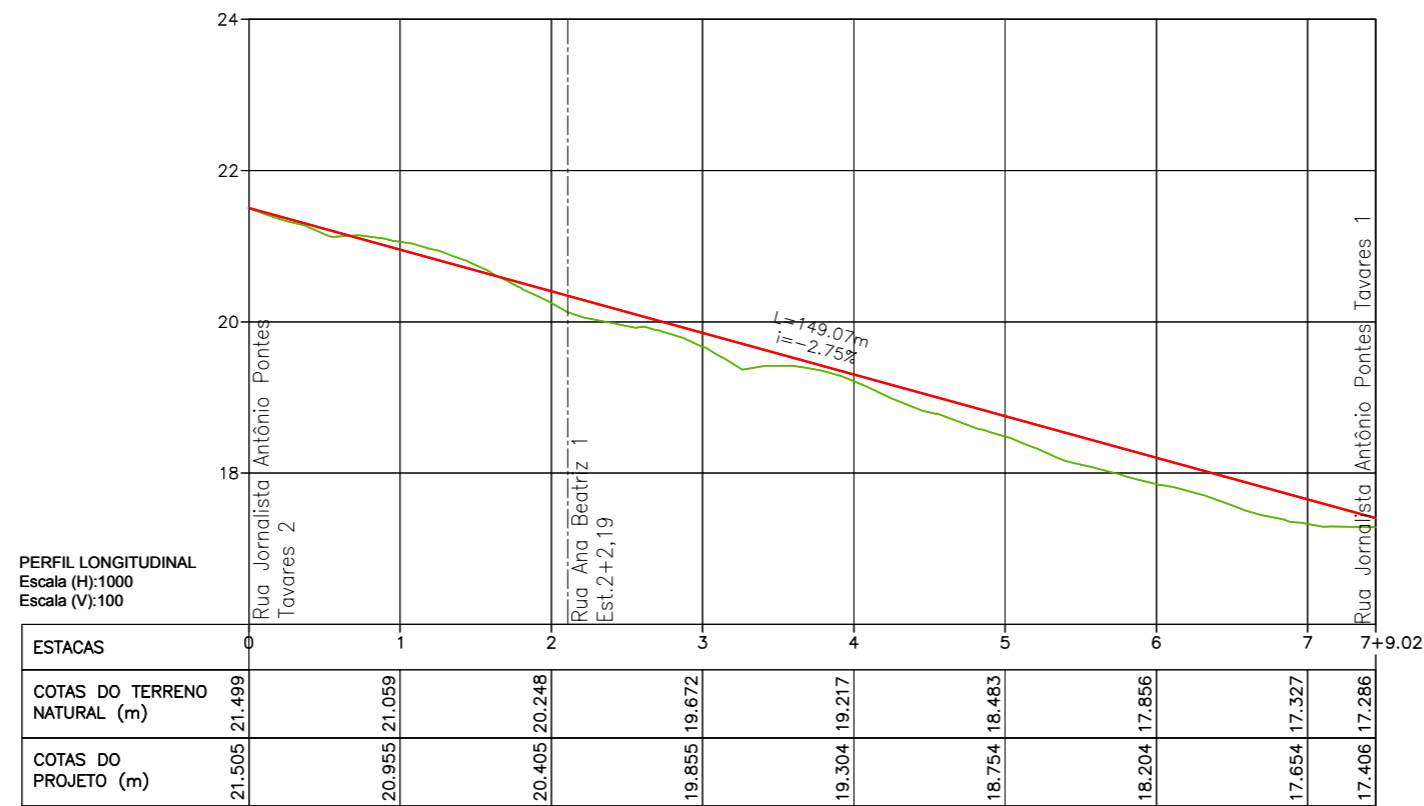
Prefeitura de Fortaleza

SEINF - SECRETARIA MUNICIPAL DE INFRAESTRUTURA

Nome do Programa: PROINFRA	Data: AGO/2018
Nome do projeto: COMUNIDADE CHEGUEVARA - PROJETO GEOMÉTRICO	Escala: 1/1000
Título da folha: PLANTA BAIXA E PERFIL - RUA OITO	Folha:
Responsável técnico: ENG. ANDRÉ L. DAHER VASCONCELOS RNP 060091702-9	Coord. Gerenc. de projetos: ENG. ANDRÉ L. DAHER VASCONCELOS RNP 060091702-9
Arquivo: PG08-IN402-P113-DSB2-0-0002	28



Planta Baixa
Escala: 1/1000



LEGENDA:

- 1+00 Planta
- Eixo Projetado
- Meio Fio Projetado
- Peril
- Terreno Natural
- Greide Projetado

REVISÕES

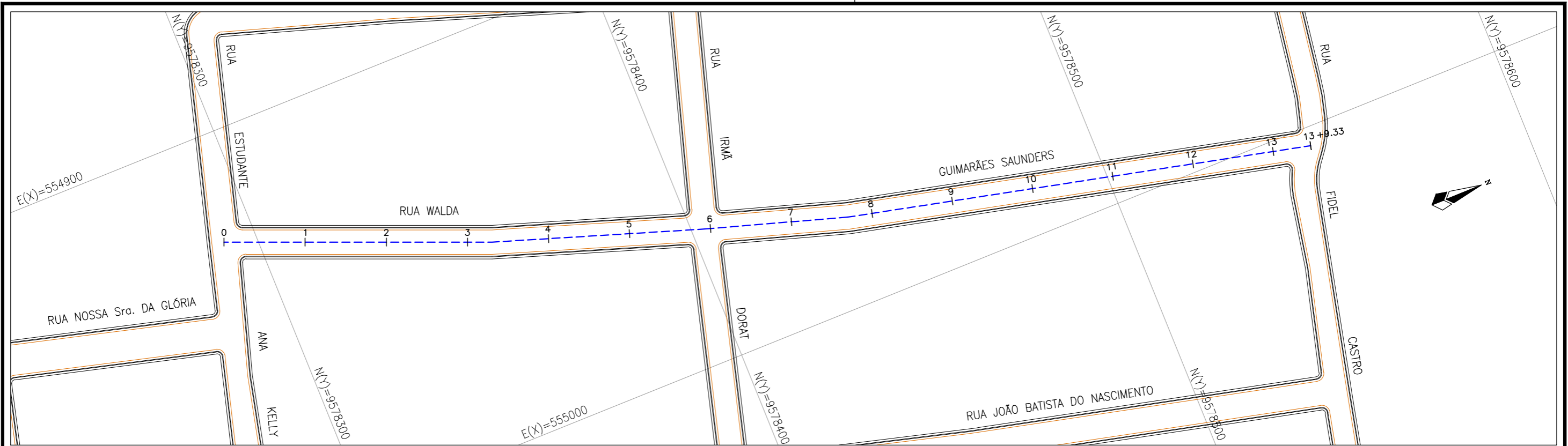
N°	Descrição	Data	Desenho	Projetista	Aprovação



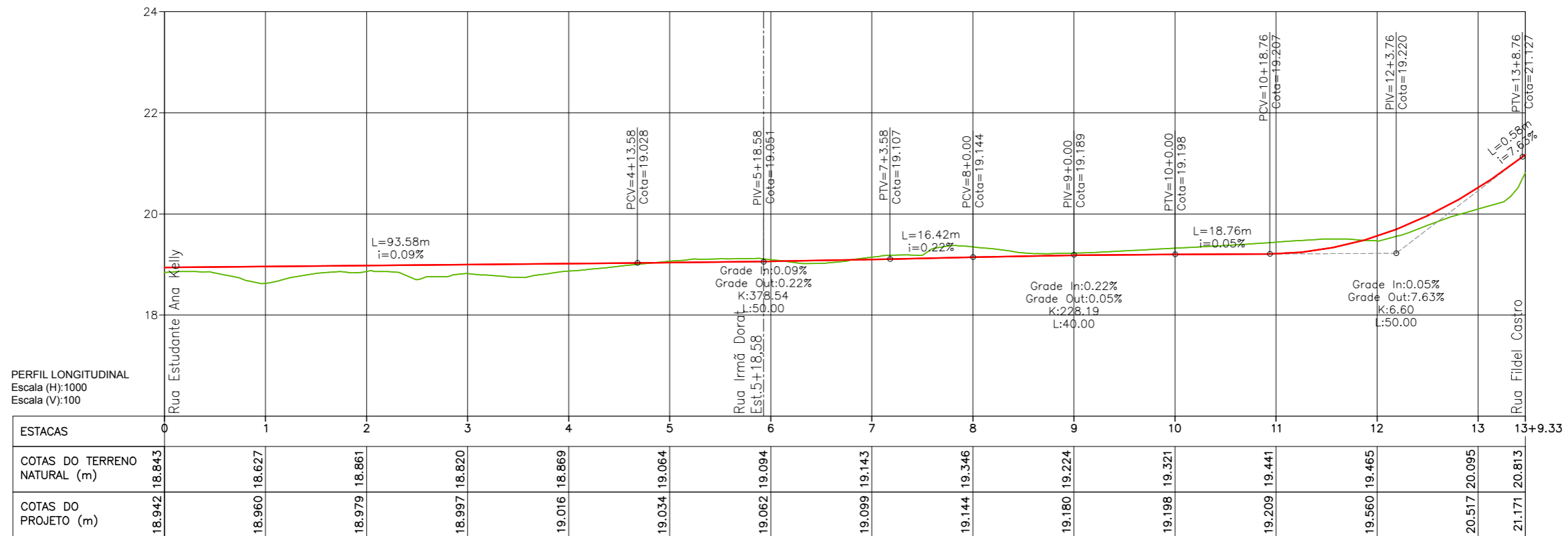
Prefeitura de Fortaleza

SEINF - SECRETARIA MUNICIPAL DE INFRAESTRUTURA

Nome do Programa: PROINFRA	Data: AGO/2018
Nome do projeto: COMUNIDADE CHEGUEVARA - PROJETO GEOMÉTRICO	Escala: 1/1000
Título da folha: PLANTA BAIXA E PERFIL - RUA SABINO LOURETO DA SILVA	Folha:
Responsável técnico: ENG. ANDRÉ L. DAHER VASCONCELOS RNP 060091702-9	Coord. Gerenc. de projetos: ENG. ANDRÉ L. DAHER VASCONCELOS RNP 060091702-9
Arquivo: PG08-IN402-P113-DSB2-0-0002	29



Planta Baixa
Escala: 1/1000



LEGENDA:

- 1+00 Planta
- Eixo Projetado
- Meio Fio Projetado
- Peril
- Terreno Natural
- Greide Projetado

REVISÕES

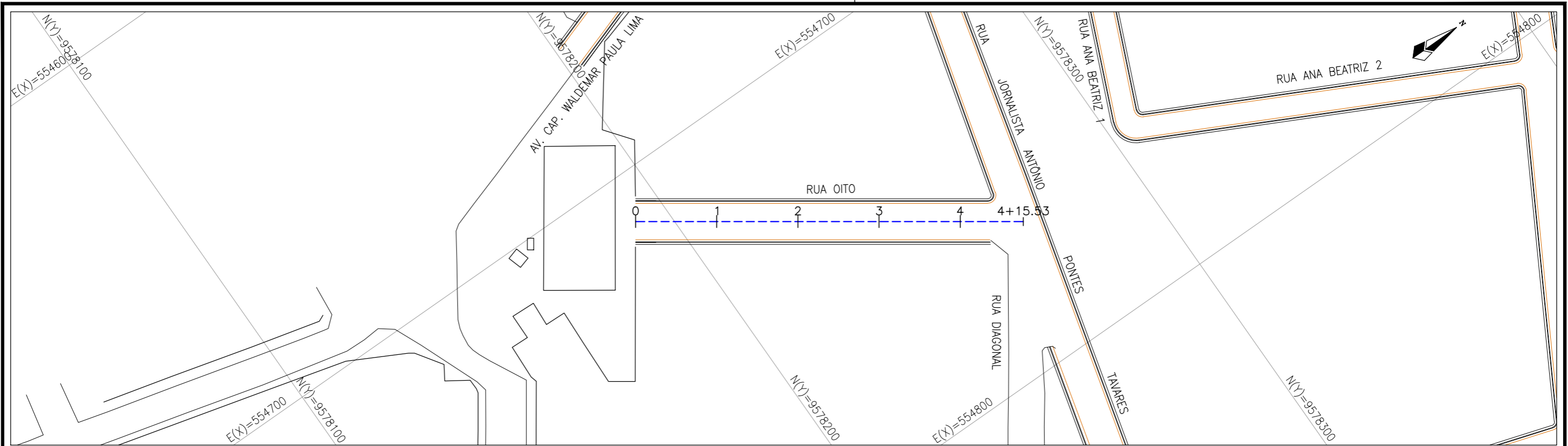
N°	Descrição	Data	Desenho	Projetista	Aprovação



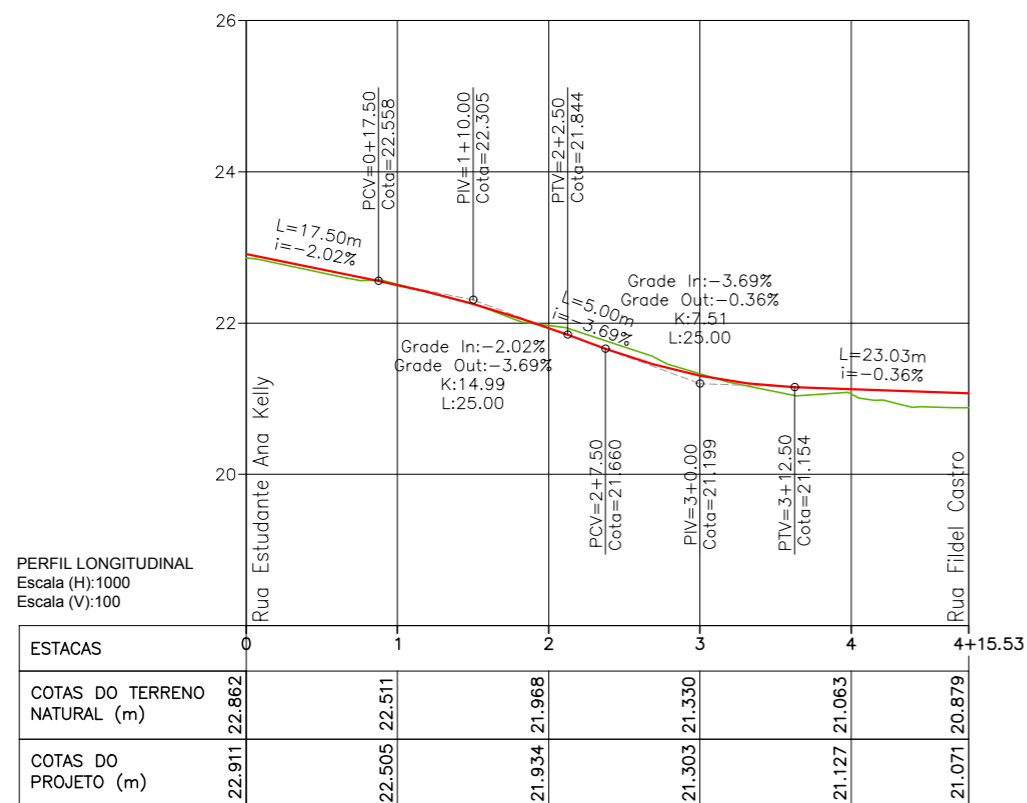
Prefeitura de Fortaleza

SEINF - SECRETARIA MUNICIPAL DE INFRAESTRUTURA

Nome do Programa: PROINFRA	Data: AGO/2018
Nome do projeto: COMUNIDADE CHEGUEVARA - PROJETO GEOMÉTRICO	Escala: 1/1000
Título da folha: PLANTA BAIXA E PERFIL - RUA WALDA GUIMARÃES SAUNDERS	Folha:
Responsável técnico: ENG. ANDRÉ L. DAHER VASCONCELOS RNP 060091702-9	Coord. Gerenc. de projetos: ENG. ANDRÉ L. DAHER VASCONCELOS RNP 060091702-9
Arquivo: PG08-IN402-P113-DSB2-0-0002	30



Planta Baixa
Escala: 1/1000



LEGENDA:

- 1+00 Planta
- Eixo Projetado
- Meio Fio Projetado
- Peril
- Terreno Natural
- Greide Projetado

REVISÕES

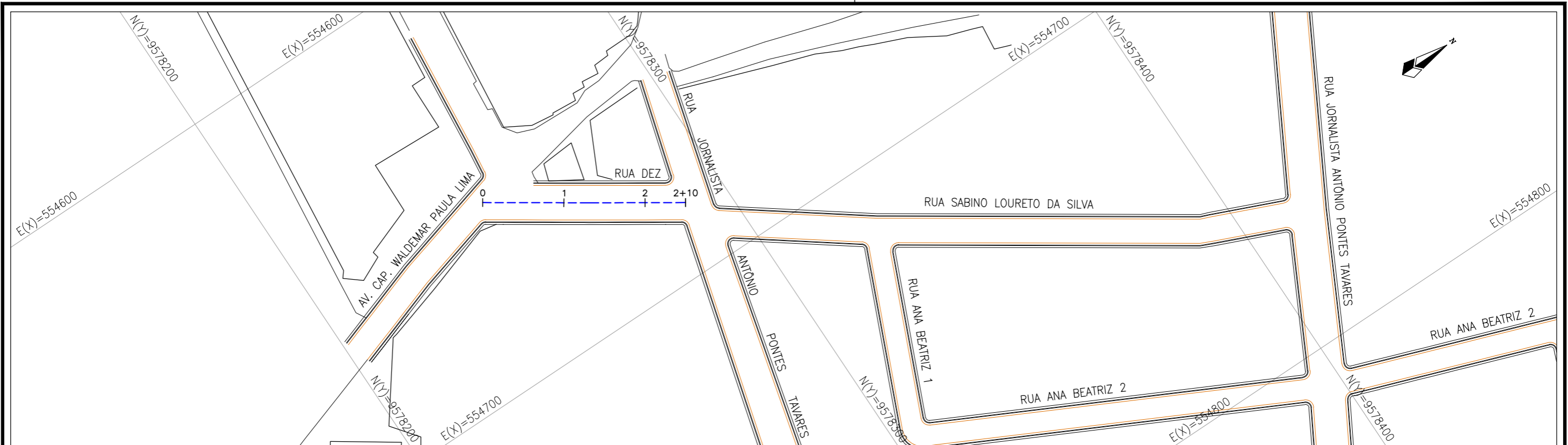
N°	Descrição	Data	Desenho	Projetista	Aprovação



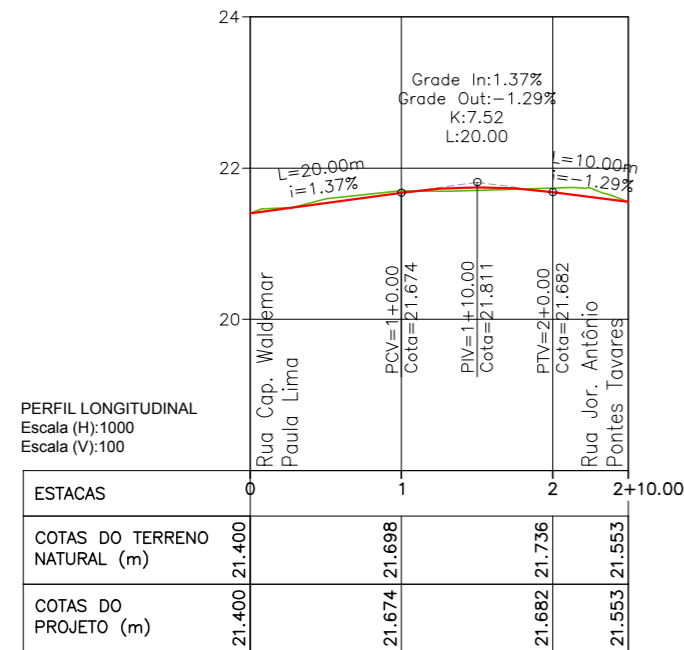
Prefeitura de Fortaleza

SEINF - SECRETARIA MUNICIPAL DE INFRAESTRUTURA

Nome do Programa: PROINFRA	Data: AGO/2018
Nome do projeto: COMUNIDADE CHEGUEVARA - PROJETO GEOMÉTRICO	Escala: 1/1000
Título da folha: PLANTA BAIXA E PERFIL - RUA OITO	Folha:
Responsável técnico: ENG. ANDRÉ L. DAHER VASCONCELOS RNP 060091702-9	Coord. Gerenc. de projetos: ENG. ANDRÉ L. DAHER VASCONCELOS RNP 060091702-9
Arquivo: PG08-IN402-P113-DSB2-0-0002	31



Planta Baixa
Escala: 1/1000



LEGENDA:

- 1+00 Planta
- Eixo Projetado
- Meio Fio Projetado
- Peril
- Terreno Natural
- Greide Projetado

REVISÕES

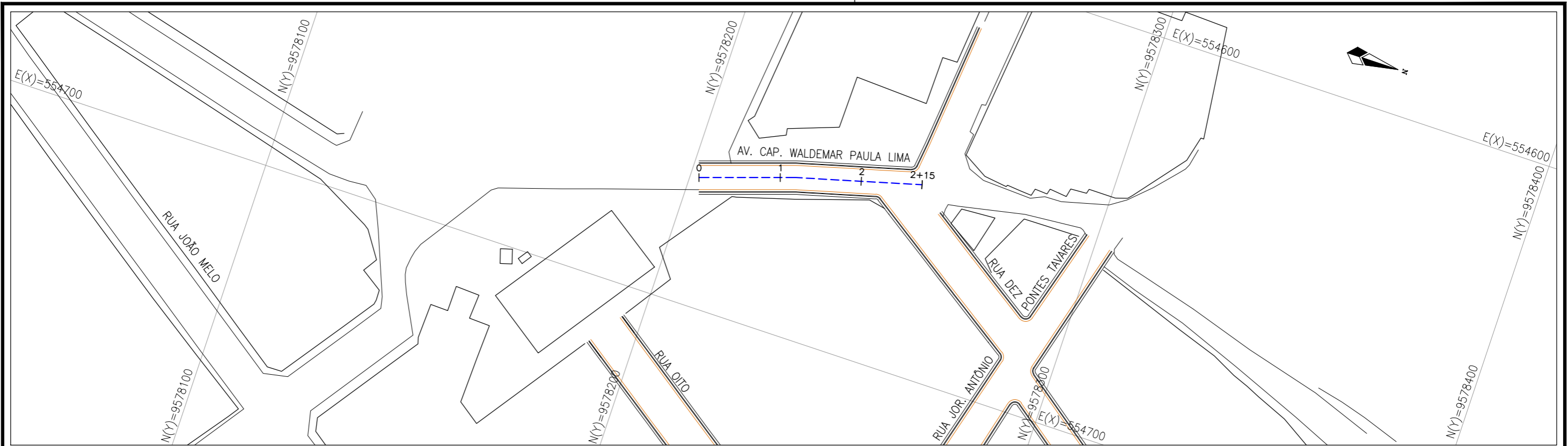
N°	Descrição	Data	Desenho	Projetista	Aprovação



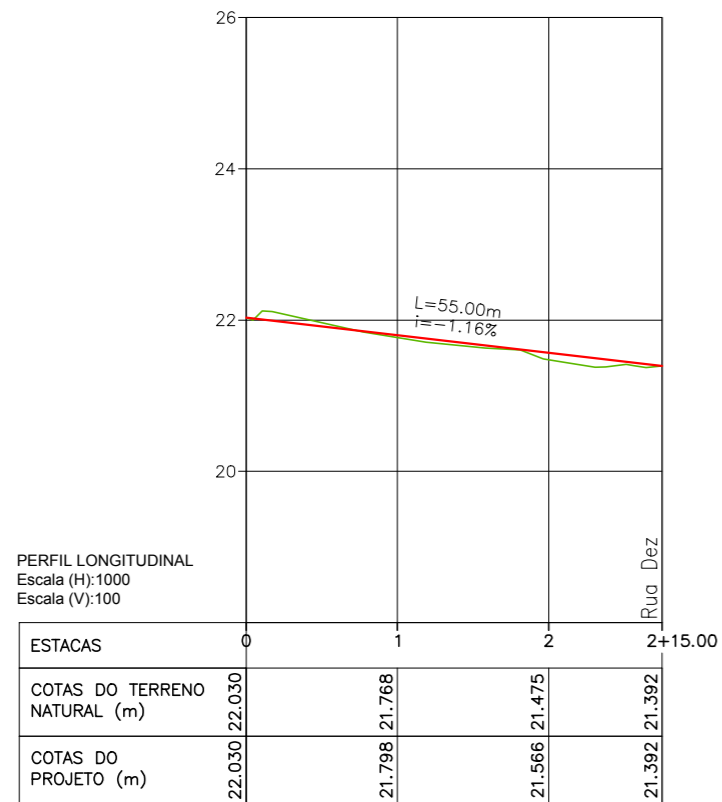
Prefeitura de Fortaleza

SEINF - SECRETARIA MUNICIPAL DE INFRAESTRUTURA

Nome do Programa: PROINFRA	Data: AGO/2018
Nome do projeto: COMUNIDADE CHEGUEVARA - PROJETO GEOMÉTRICO	Escala: 1/1000
Título da folha: PLANTA BAIXA E PERFIL - RUA DEZ	Folha:
Responsável técnico: ENG. ANDRÉ L. DAHER VASCONCELOS RNP 060091702-9	Coord. Gerenc. de projetos: ENG. ANDRÉ L. DAHER VASCONCELOS RNP 060091702-9
Arquivo: PG08-IN402-P113-DSB2-0-0002	32



Planta Baixa
Escala: 1/1000



LEGENDA:

- Planta**
- 1+00 Eixo Projetado
 - Meio Fio Projetado
- Peril**
- Terreno Natural
 - Greide Projetado

REVISÕES

N°	Descrição	Data	Desenho	Projetista	Aprovação



Prefeitura de Fortaleza

SEINF - SECRETARIA MUNICIPAL DE INFRAESTRUTURA

Nome do Programa: PROINFRA	Data: AGO/2018
Nome do projeto: COMUNIDADE CHEGUEVARA - PROJETO GEOMÉTRICO	Escala: 1/1000
Título da folha: PLANTA BAIXA E PERFIL - RUA CAPITÃO WALDEMAR PAULA LIMA	Folha:
Responsável técnico: ENG. ANDRÉ L. DAHER VASCONCELOS RNP 060091702-9	Coord. Gerenc. de projetos: ENG. ANDRÉ L. DAHER VASCONCELOS RNP 060091702-9
Arquivo: PG08-IN402-P113-DSB2-0-0002	33