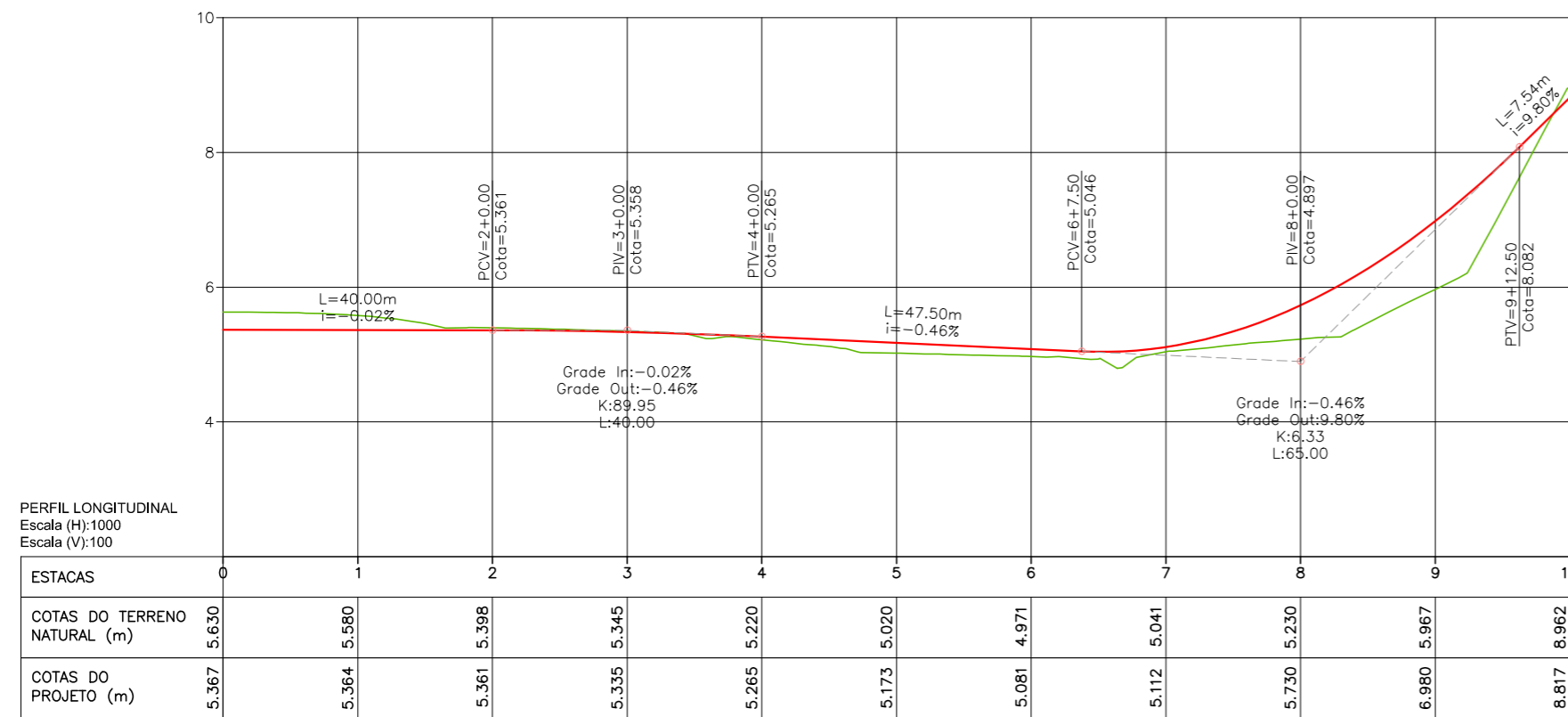


Planta Baixa
Escala: 1/1000



LEGENDA:

- 01 Planta
- Eixo Projetado
- Meio Fio Projetado
- Perfil
- Terreno Natural
- Greide Projetado

REVISÕES

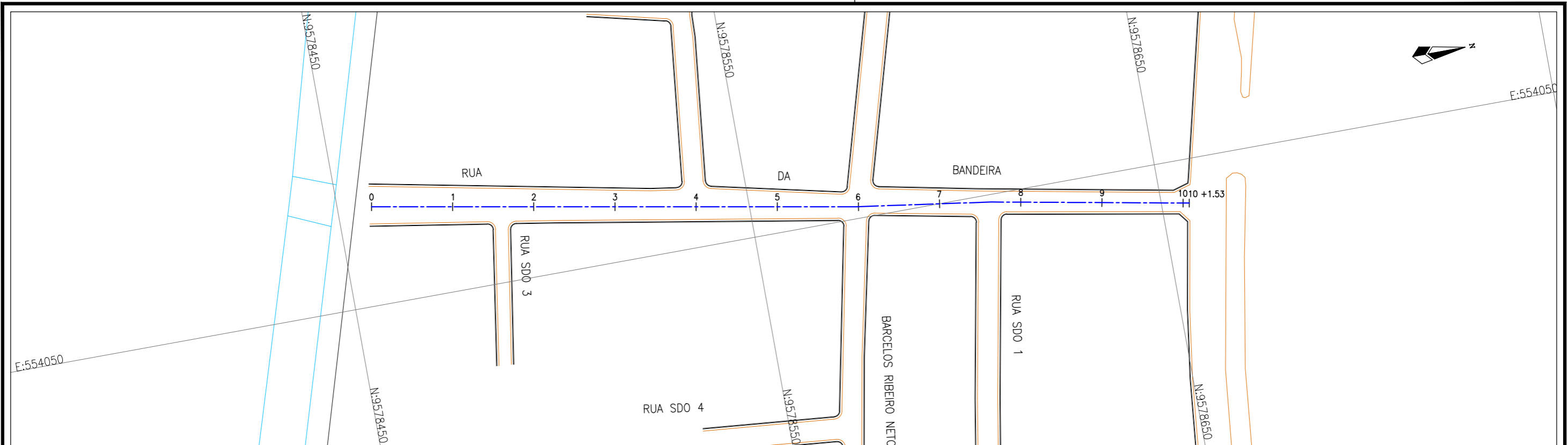
N°	Descrição	Data	Desenho	Projetista	Aprovação
00	Emissão Inicial	Ago/2018	-	-	-



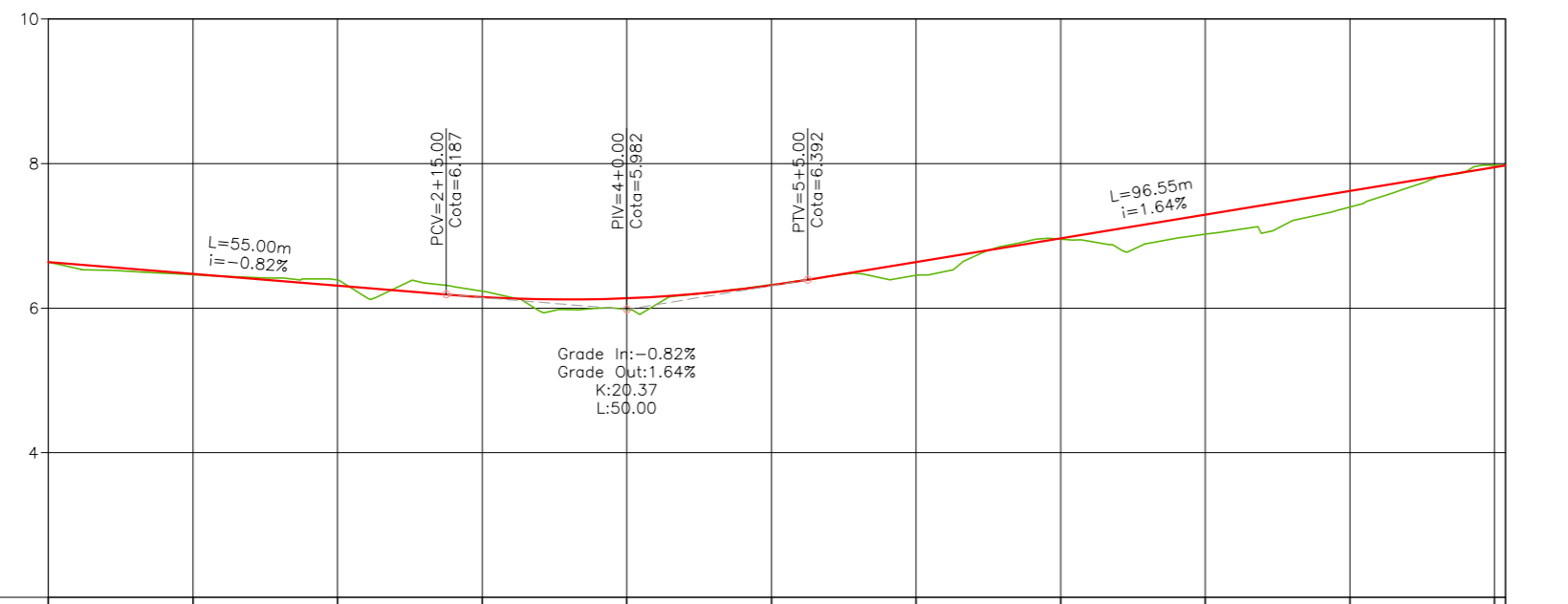
Prefeitura de Fortaleza

SEINF - SECRETARIA MUNICIPAL DE INFRAESTRUTURA

Nome do Programa: PROINFRA	Data: AGO/2018
Nome do projeto: RUAS DO BARROSO - PROJETO GEOMÉTRICO	Escala: 1/1000
Título da folha: PLANTA BAIXA E PERFIL - RUA MARIA ANÁLIA	Folha:
Responsável técnico: ENG. ANDRÉ L. DAHER VASCONCELOS RNP 060091702-9	Coord. Gerenc. de projetos: ENG. ANDRÉ L. DAHER VASCONCELOS RNP 060091702-9
Arquivo: PG08-IN4H -P113-DSB-0-000G	



Planta Baixa
Escala: 1/1000



PERFIL LONGITUDINAL
Escala (H): 1000
Escala (V): 100

ESTACAS	0	1	2	3	4	5	6	7	8	9	10+1.53
COTAS DO TERRENO NATURAL (m)	6.637	6.462	6.390	6.235	5.982	6.324	6.454	6.955	7.023	7.400	7.975
COTAS DO PROJETO (m)	6.637	6.473	6.310	6.152	6.136	6.316	6.637	6.965	7.292	7.620	7.947

LEGENDA:

- 01 Planta
- Eixo Projetado
- Meio Fio Projetado
- Perfil
- Terreno Natural
- Greide Projetado

REVISÕES

N°	Descrição	Data	Desenho	Projetista	Aprovação
00	Emissão Inicial	Ago/2018	-	-	-

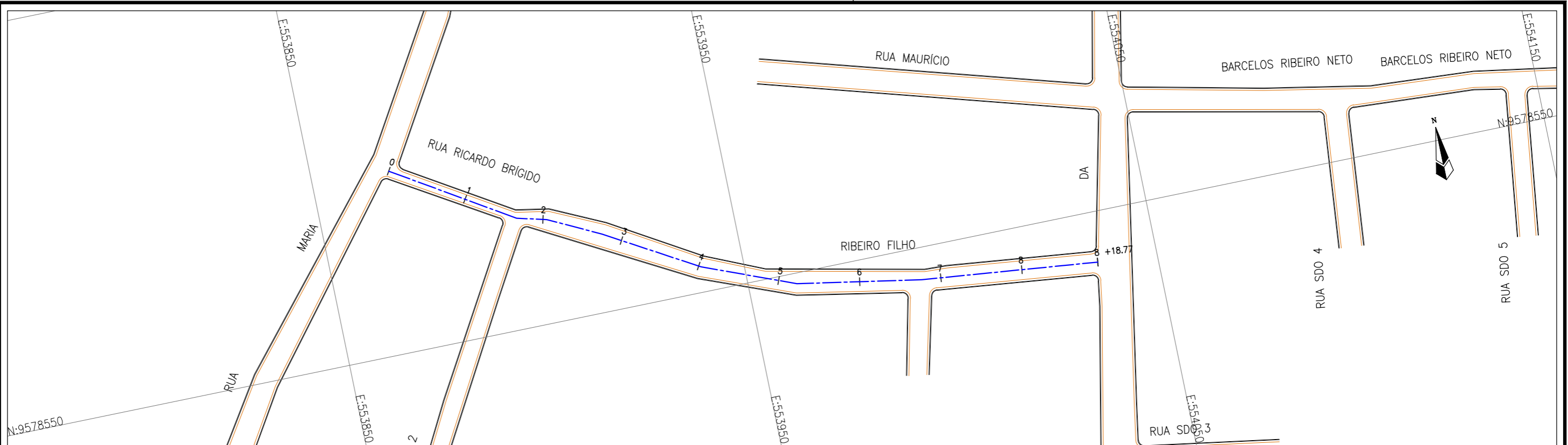


Prefeitura de
Fortaleza

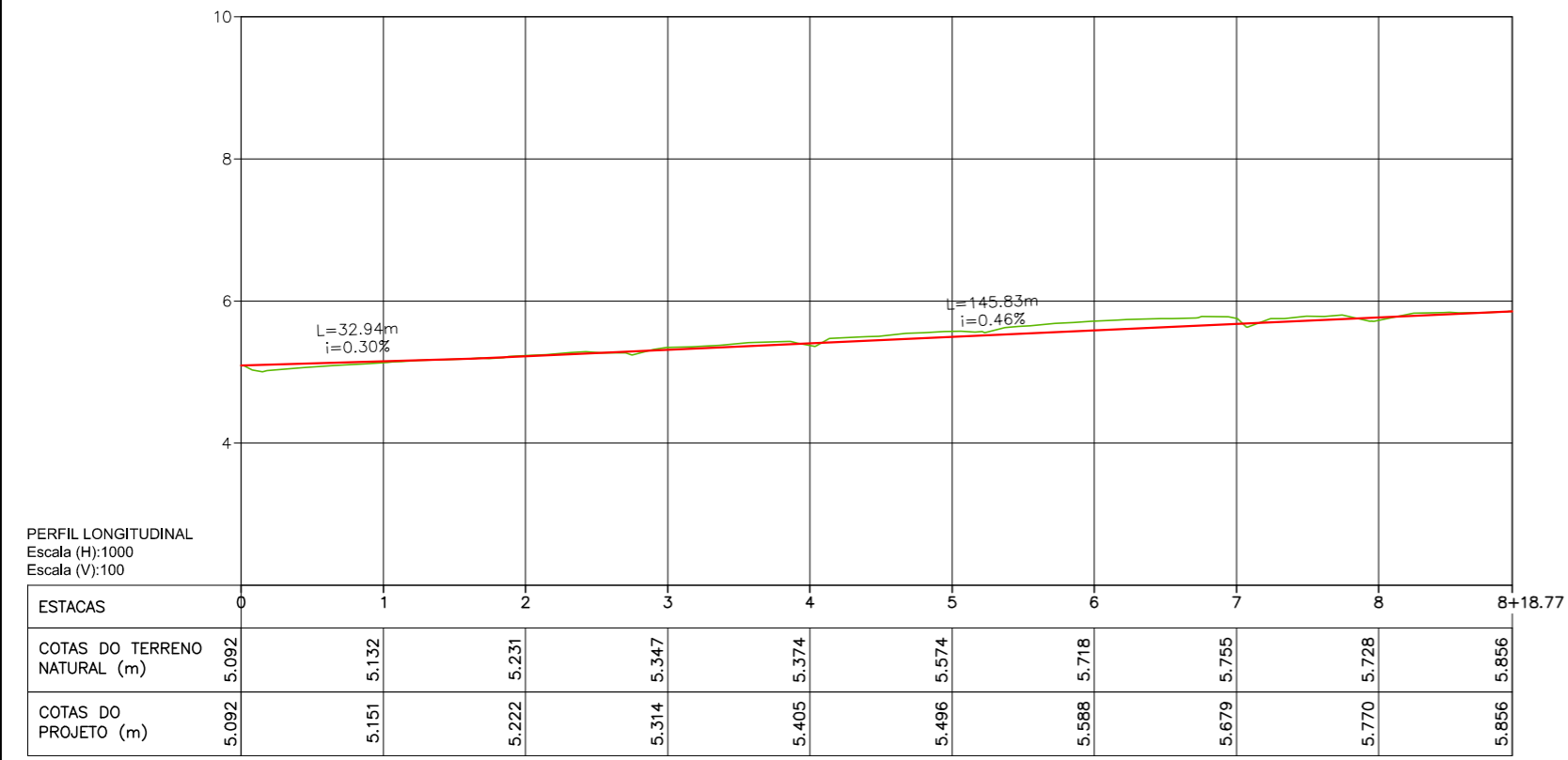
SEINF - SECRETARIA MUNICIPAL DE INFRAESTRUTURA

Nome do Programa: PROINFRA	Data: AGO/2018
Nome do projeto: RUAS DO BARROSO - PROJETO GEOMÉTRICO	Escala: 1/1000
Título da folha: PLANTA BAIXA E PERFIL - RUA DA BANDEIRA	Folha:
Responsável técnico: ENG. ANDRÉ L. DAHER VASCONCELOS RNP 060091702-9	Coord. Gerenc. de projetos: ENG. ANDRÉ L. DAHER VASCONCELOS RNP 060091702-9
Arquivo: PG08-IN4H -P113-DSB-0-000G	

13



Planta Baixa
Escala: 1/1000



LEGENDA:

- 01 Planta
- Eixo Projetado
- Meio Fio Projetado
- Perfil
- Terreno Natural
- Greide Projetado

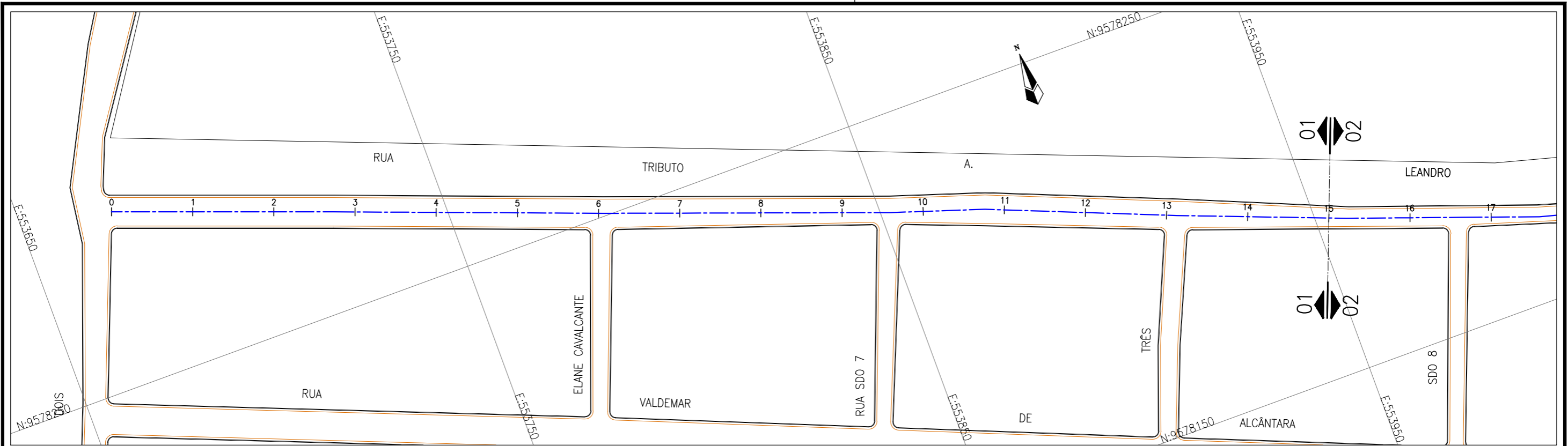
REVISÕES					
N°	Descrição	Data	Desenho	Projetista	Aprovação
00	Emissão Inicial	Ago/2018	-	-	-

Prefeitura de Fortaleza

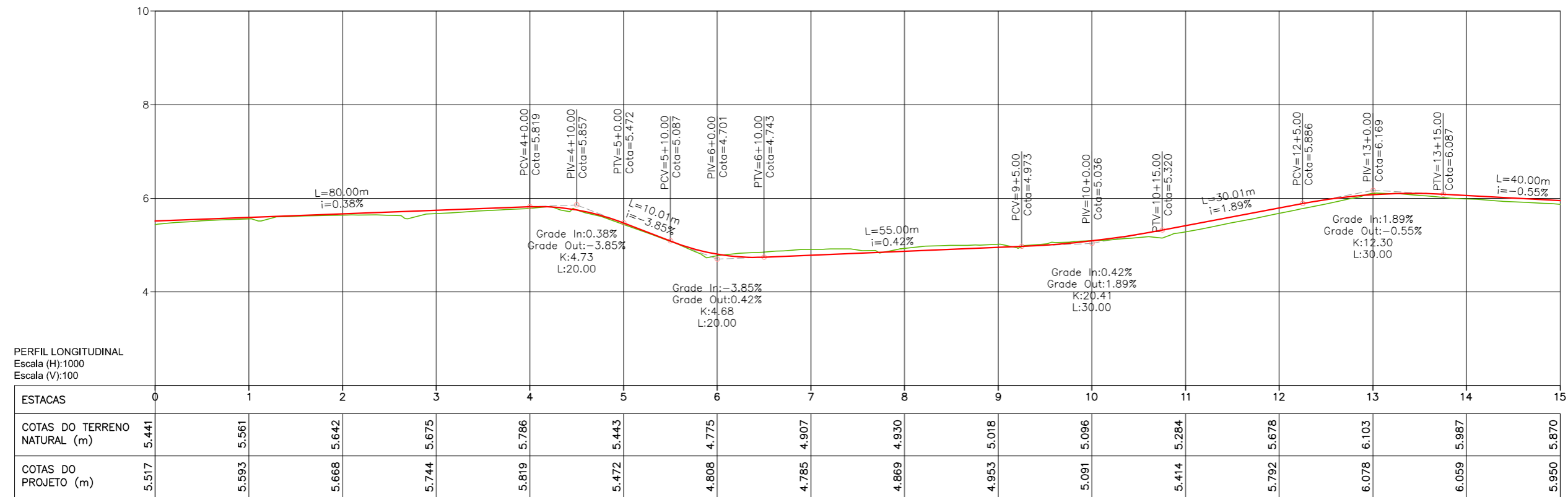
SEINF - SECRETARIA MUNICIPAL DE INFRAESTRUTURA

Nome do Programa: PROINFRA		Data: AGO/2018
Nome do projeto: RUAS DO BARROSO - PROJETO GEOMÉTRICO		Escala: 1/1000
Título da folha: PLANTA BAIXA E PERFIL - RUA RICARDO BRÍGIDO RIBEIRO FILHO		Folha:
Responsável técnico: ENG. ANDRÉ L. DAHER VASCONCELOS RNP 060091702-9	Coord. Gerenc. de projetos: ENG. ANDRÉ L. DAHER VASCONCELOS RNP 060091702-9	
Arquivo: PG08-IN4H -P113-DSB-0-000G		

15



Planta Baixa
Escala: 1/1000



PERFIL LONGITUDINAL
Escala (H): 1000
Escala (V): 100

LEGENDA:

- 01 Planta
- Eixo Projetado
- Meio Fio Projetado
- Perfil
- Terreno Natural
- Greide Projetado

REVISÕES

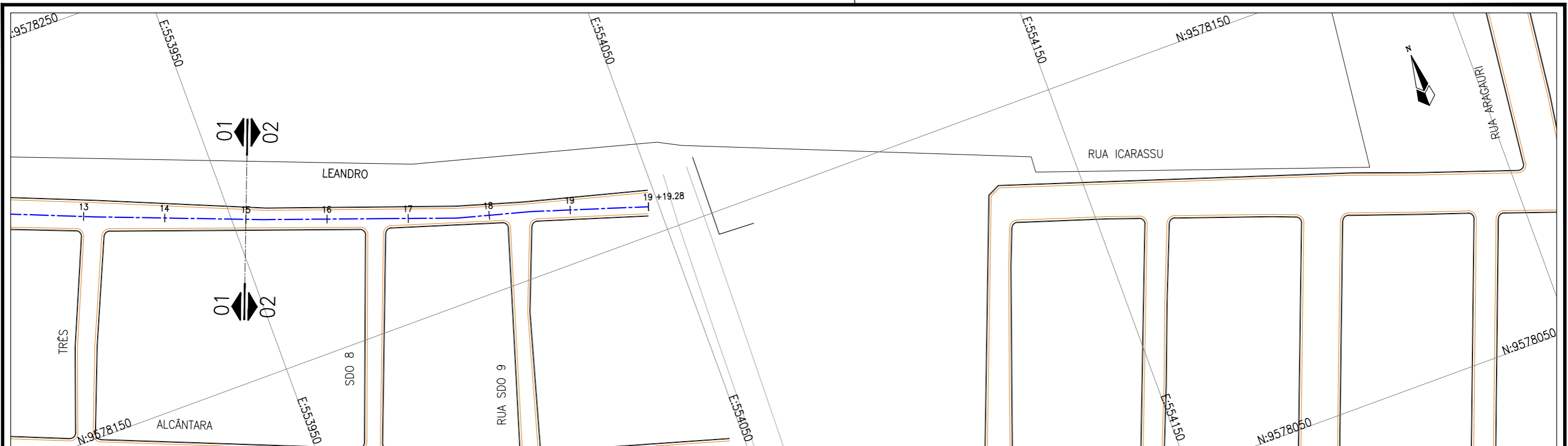
N°	Descrição	Data	Desenho	Projetista	Aprovação
00	Emissão Inicial	Ago/2018	-	-	-



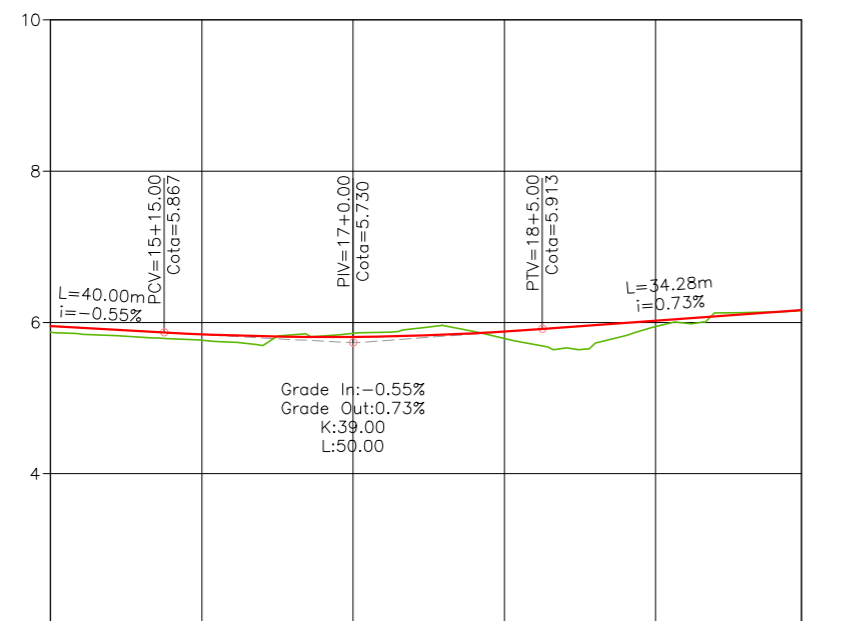
Prefeitura de Fortaleza

SEINF - SECRETARIA MUNICIPAL DE INFRAESTRUTURA

Nome do Programa: PROINFRA	Data: AGO/2018
Nome do projeto: RUAS DO BARROSO - PROJETO GEOMÉTRICO	Escala: 1/1000
Título da folha: PLANTA BAIXA E PERFIL - RUA TRIBUTO ALEANDRO	Folha:
Responsável técnico: ENG. ANDRÉ L. DAHER VASCONCELOS RNP 060091702-9	Coord. Gerenc. de projetos: ENG. ANDRÉ L. DAHER VASCONCELOS RNP 060091702-9
Arquivo: PG08-IN4H -P113-DSB-0-000G	



Planta Baixa
Escala: 1/1000



PERFIL LONGITUDINAL
Escala (H): 1000
Escala (V): 100

ESTACAS	15	16	17	18	19	19+19.28
COTAS DO TERRENO NATURAL (m)	5.870	5.762	5.855	5.788	5.945	6.164
COTAS DO PROJETO (m)	5.950	5.843	5.810	5.879	6.023	6.164

LEGENDA:

- 01 Planta
- Eixo Projetado
- Meio Fio Projetado
- Perfil
- Terreno Natural
- Greide Projetado

REVISÕES

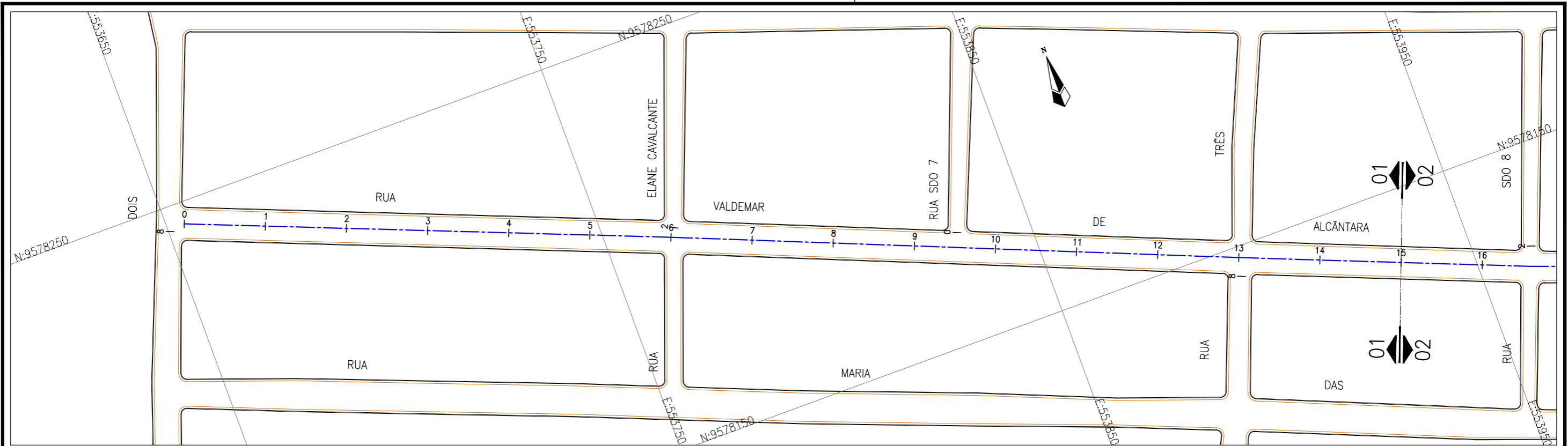
N°	Descrição	Data	Desenho	Projetista	Aprovação
00	Emissão Inicial	Ago/2018	-	-	-



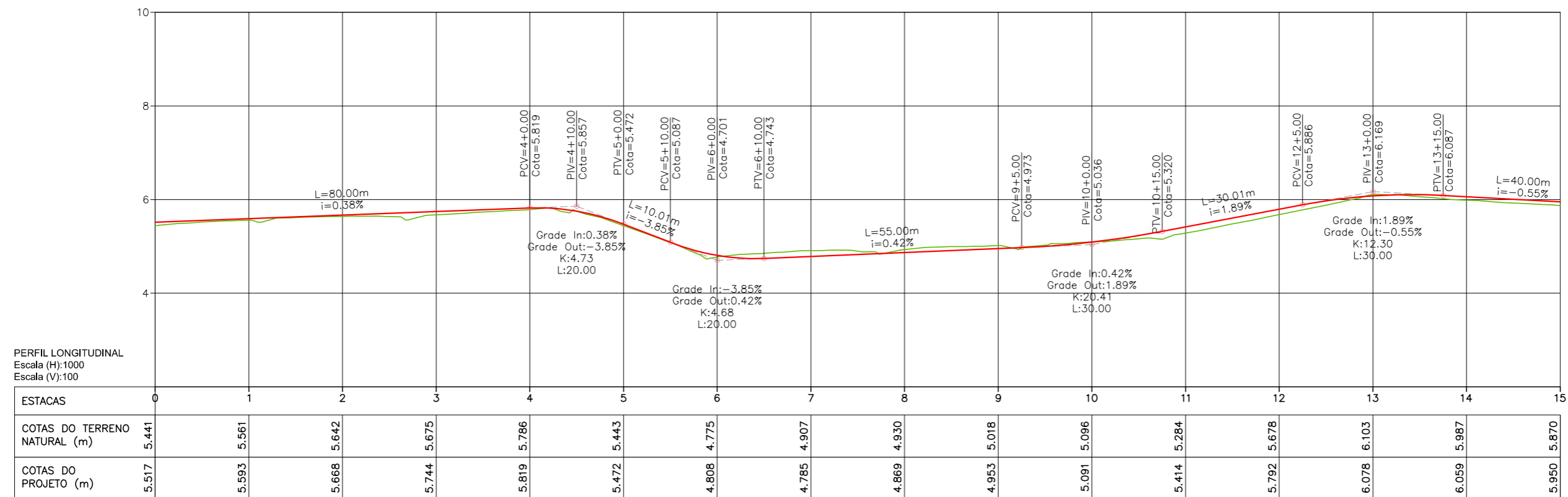
Prefeitura de Fortaleza

SEINF - SECRETARIA MUNICIPAL DE INFRAESTRUTURA

Nome do Programa: PROINFRA	Data: AGO/2018
Nome do projeto: RUAS DO BARROSO - PROJETO GEOMÉTRICO	Escala: 1/1000
Título da folha: PLANTA BAIXA E PERFIL - RUA TRIBUTO ALEANDRO	Folha:
Responsável técnico: ENG. ANDRÉ L. DAHER VASCONCELOS RNP 060091702-9	Coord. Gerenc. de projetos: ENG. ANDRÉ L. DAHER VASCONCELOS RNP 060091702-9
Arquivo: PG08-IN4H -P113-DSB-0-000G	17



Planta Baixa
Escala: 1/1000



PERFIL LONGITUDINAL
Escala (H): 1000
Escala (V): 100

LEGENDA:

- Planta**
- Eixo Projetado**
- Meio Fio Projetado**
- Perfil**
- Terreno Natural**
- Greide Projetado**

REVISÕES

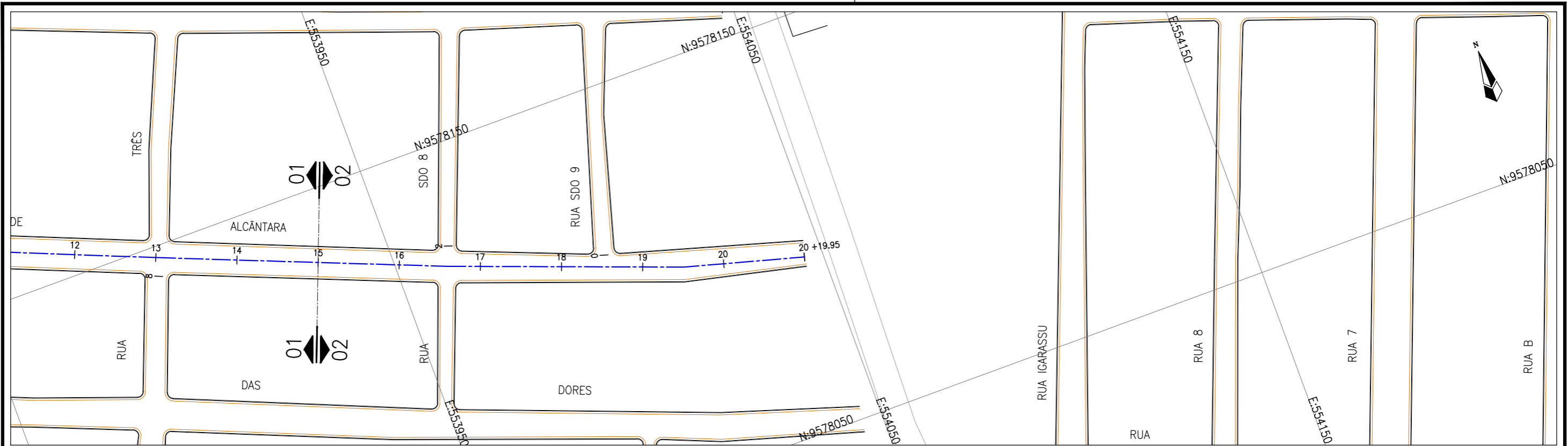
N°	Descrição	Data	Desenho	Projetista	Aprovação
00	Emissão Inicial	Ago/2018	-	-	-



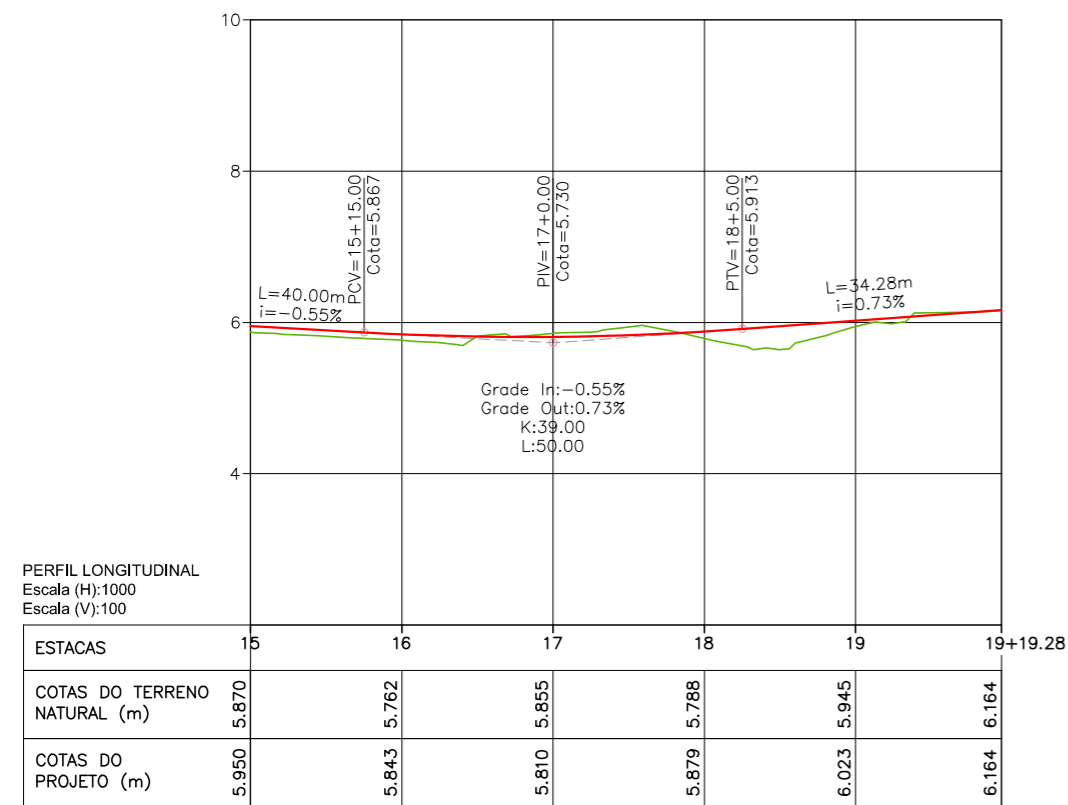
Prefeitura de Fortaleza

SEINF - SECRETARIA MUNICIPAL DE INFRAESTRUTURA

Nome do Programa: PROINFRA	Data: AGO/2018
Nome do projeto: RUAS DO BARROSO - PROJETO GEOMÉTRICO	Escala: 1/1000
Título da folha: PLANTA BAIXA E PERFIL - RUA VALDEMAR DE ALCÂNTARA	Folha:
Responsável técnico: ENG. ANDRÉ L. DAHER VASCONCELOS RNP 060091702-9	Coord. Gerenc. de projetos: ENG. ANDRÉ L. DAHER VASCONCELOS RNP 060091702-9
Arquivo: PG08-IN4H -P113-DSB-0-000G	



Planta Baixa
Escala: 1/1000



PERFIL LONGITUDINAL
Escala (H): 1000
Escala (V): 100

LEGENDA:

- 01 Planta
- Eixo Projetado
- Meio Fio Projetado
- Perfil
- Terreno Natural
- Greide Projetado

REVISÕES

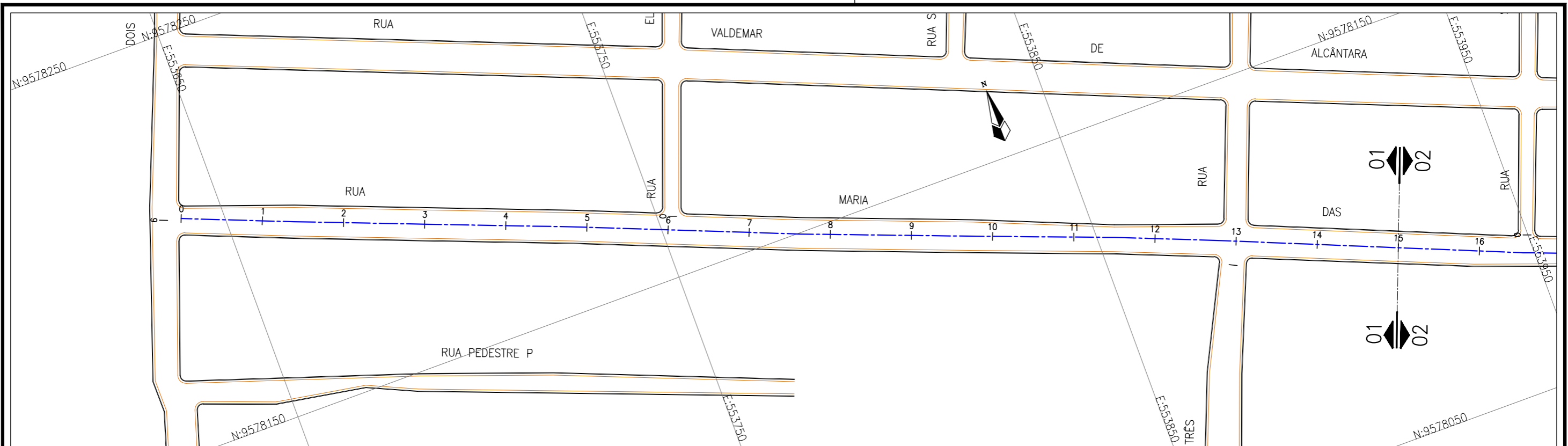
N°	Descrição	Data	Desenho	Projetista	Aprovação
00	Emissão Inicial	Ago/2018	-	-	-



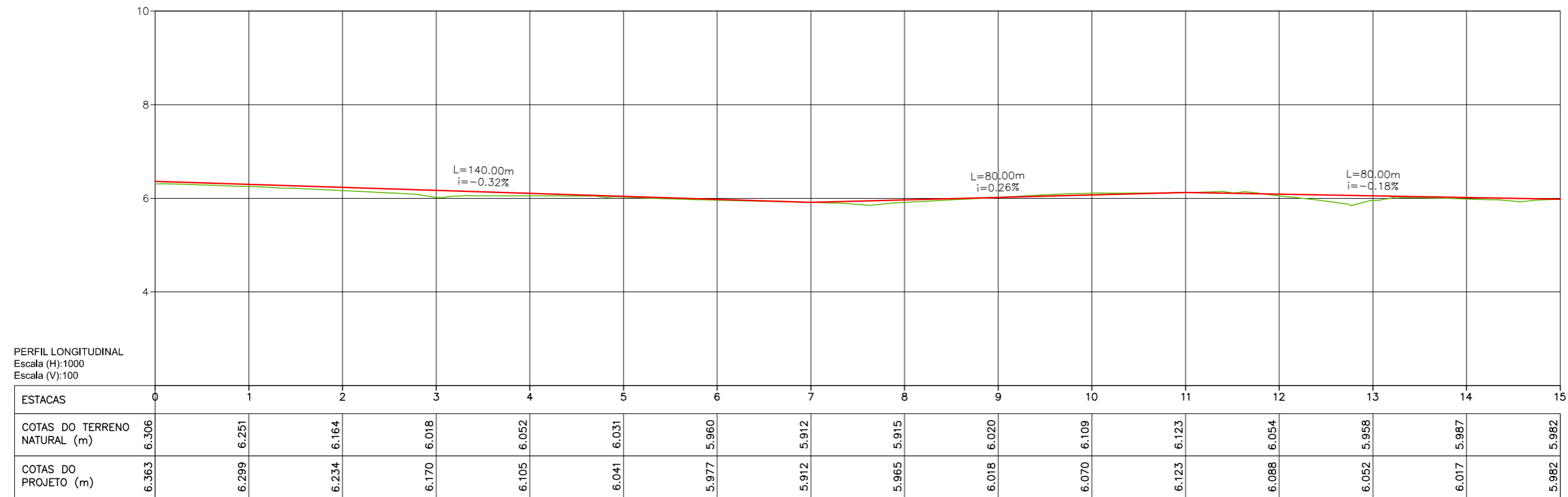
Prefeitura de Fortaleza

SEINF - SECRETARIA MUNICIPAL DE INFRAESTRUTURA

Nome do Programa: PROINFRA	Data: AGO/2018
Nome do projeto: RUAS DO BARROSO - PROJETO GEOMÉTRICO	Escala: 1/1000
Título da folha: PLANTA BAIXA E PERFIL - RUA VALDEMAR DE ALCÂNTARA	Folha:
Responsável técnico: ENG. ANDRÉ L. DAHER VASCONCELOS RNP 060091702-9	Coord. Gerenc. de projetos: ENG. ANDRÉ L. DAHER VASCONCELOS RNP 060091702-9
Arquivo: PG08-IN4H -P113-DSB-0-000G	



Planta Baixa
Escala: 1/1000



PERFIL LONGITUDINAL
Escala (H): 1000
Escala (V): 100

LEGENDA:

- 01 Planta
- Eixo Projetado
- Meio Fio Projetado
- Perfil
- Terreno Natural
- Greide Projetado

REVISÕES

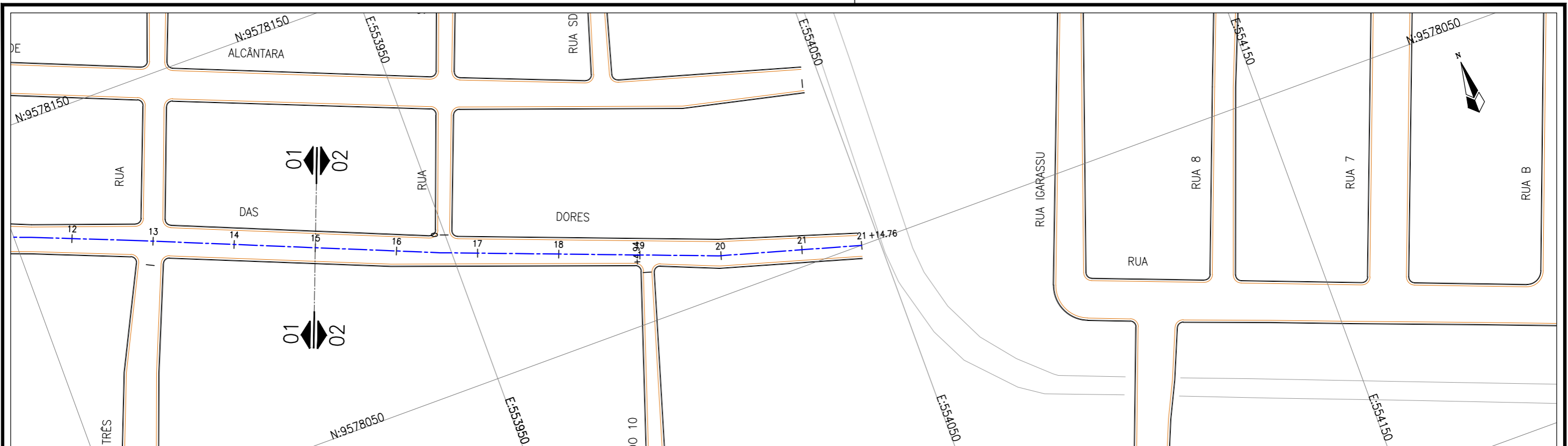
N°	Descrição	Data	Desenho	Projetista	Aprovação
00	Emissão Inicial	Ago/2018	-	-	-



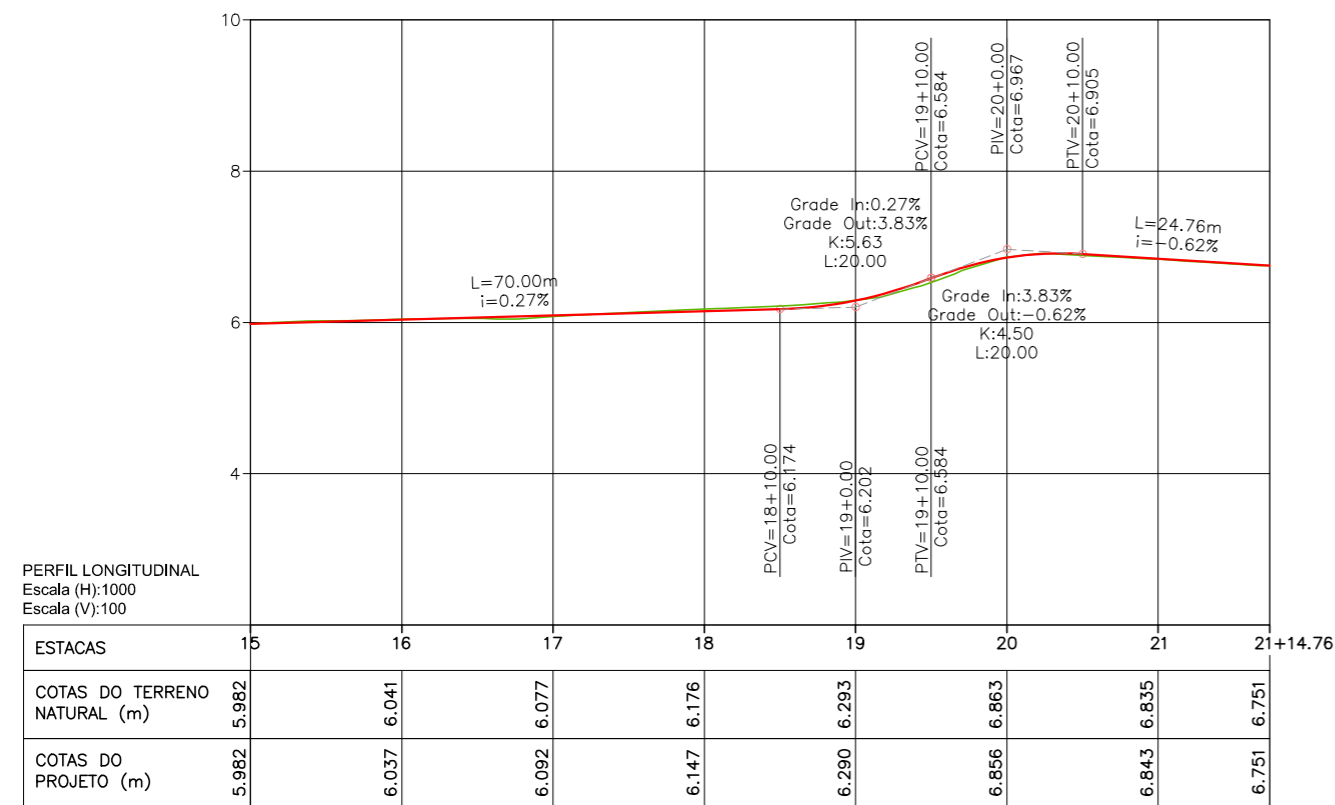
Prefeitura de
Fortaleza

SEINF - SECRETARIA MUNICIPAL DE INFRAESTRUTURA

Nome do Programa: PROINFRA	Data: AGO/2018
Nome do projeto: RUAS DO BARROSO - PROJETO GEOMÉTRICO	Escala: 1/1000
Título da folha: PLANTA BAIXA E PERFIL - RUA MARIA DAS DORES	Folha:
Responsável técnico: ENG. ANDRÉ L. DAHER VASCONCELOS RNP 060091702-9	Coord. Gerenc. de projetos: ENG. ANDRÉ L. DAHER VASCONCELOS RNP 060091702-9
Arquivo: PG08-IN4H -P113-DSB-0-000G	20



Planta Baixa
Escala: 1/1000



LEGENDA:

- 01 Planta
- Eixo Projetado
- Meio Fio Projetado
- Perfil
- Terreno Natural
- Greide Projetado

REVISÕES

N°	Descrição	Data	Desenho	Projetista	Aprovação
00	Emissão Inicial	Ago/2018	-	-	-

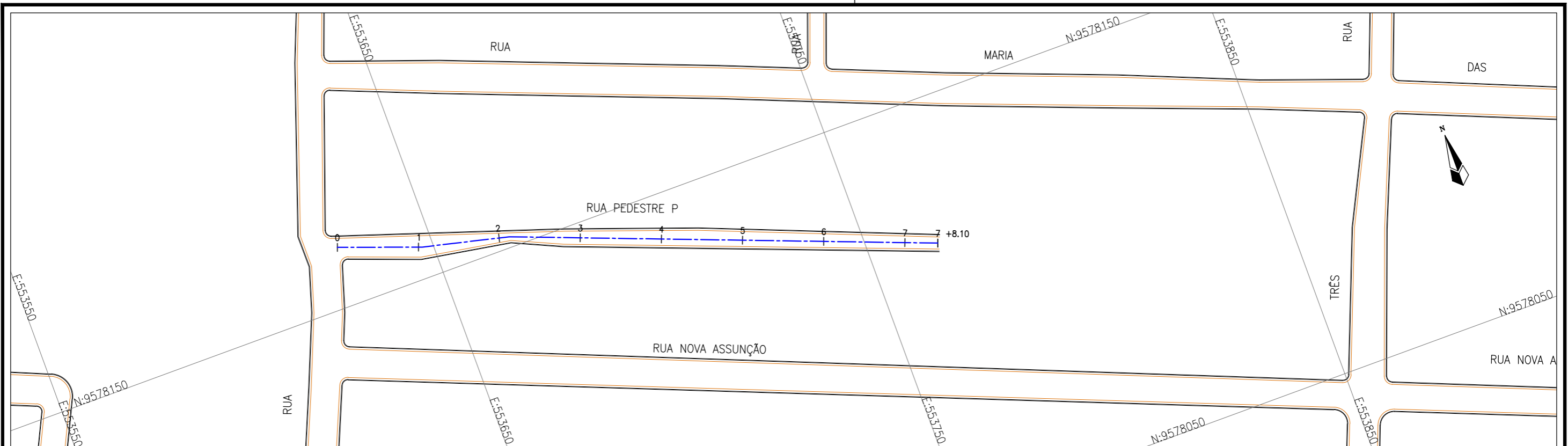


Prefeitura de Fortaleza

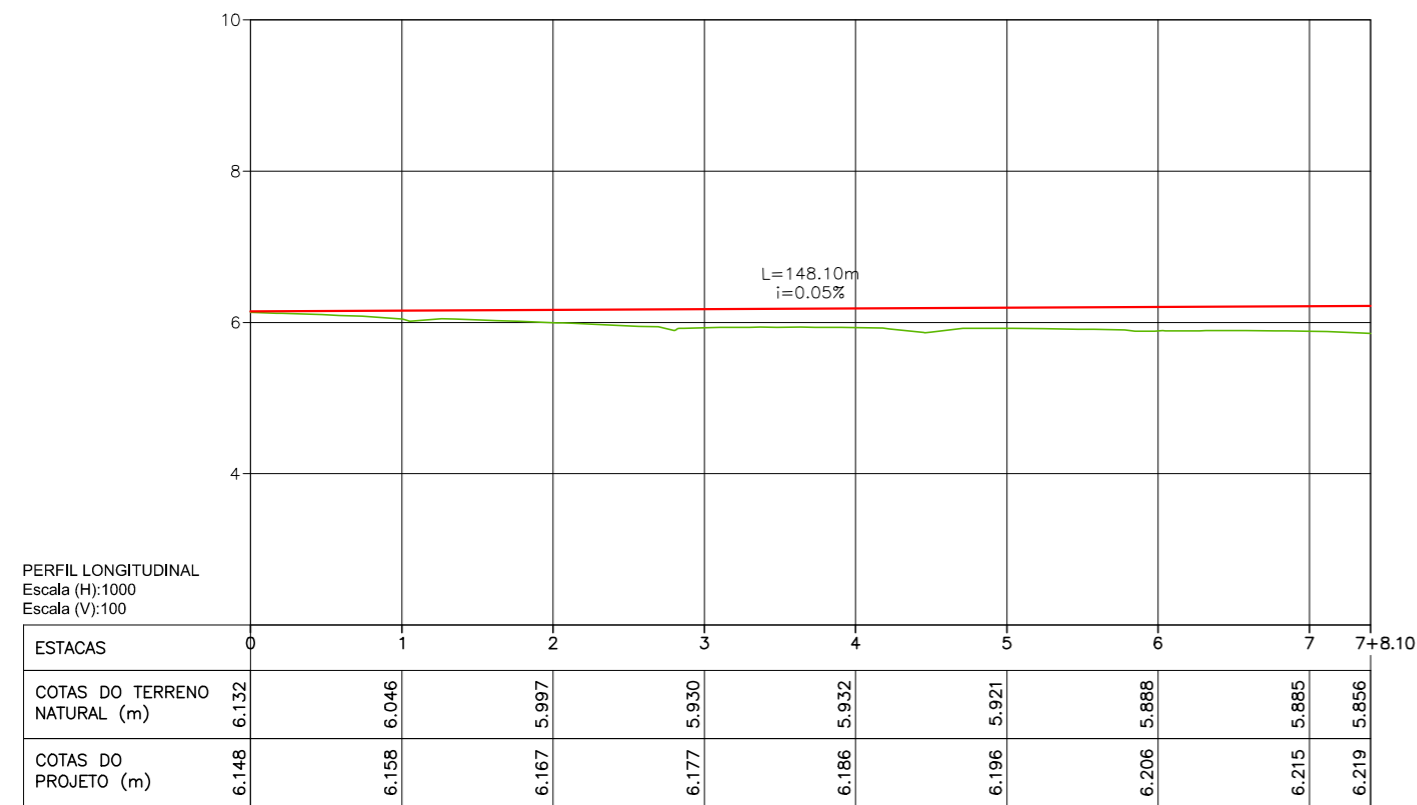
SEINF - SECRETARIA MUNICIPAL DE INFRAESTRUTURA

Nome do Programa: PROINFRA	Data: AGO/2018
Nome do projeto: RUAS DO BARROSO - PROJETO GEOMÉTRICO	Escala: 1/1000
Título da folha: PLANTA BAIXA E PERFIL - RUA MARIA DAS DORES	Folha:
Responsável técnico: ENG. ANDRÉ L. DAHER VASCONCELOS RNP 060091702-9	Coord. Gerenc. de projetos: ENG. ANDRÉ L. DAHER VASCONCELOS RNP 060091702-9
Arquivo: PG08-IN4H -P113-DSB-0-000G	

21



Planta Baixa
Escala: 1/1000



PERFIL LONGITUDINAL
Escala (H): 1000
Escala (V): 100

LEGENDA:

- 01 Planta
- Eixo Projetado
- Meio Fio Projetado
- Perfil
- Terreno Natural
- Greide Projetado

REVISÕES

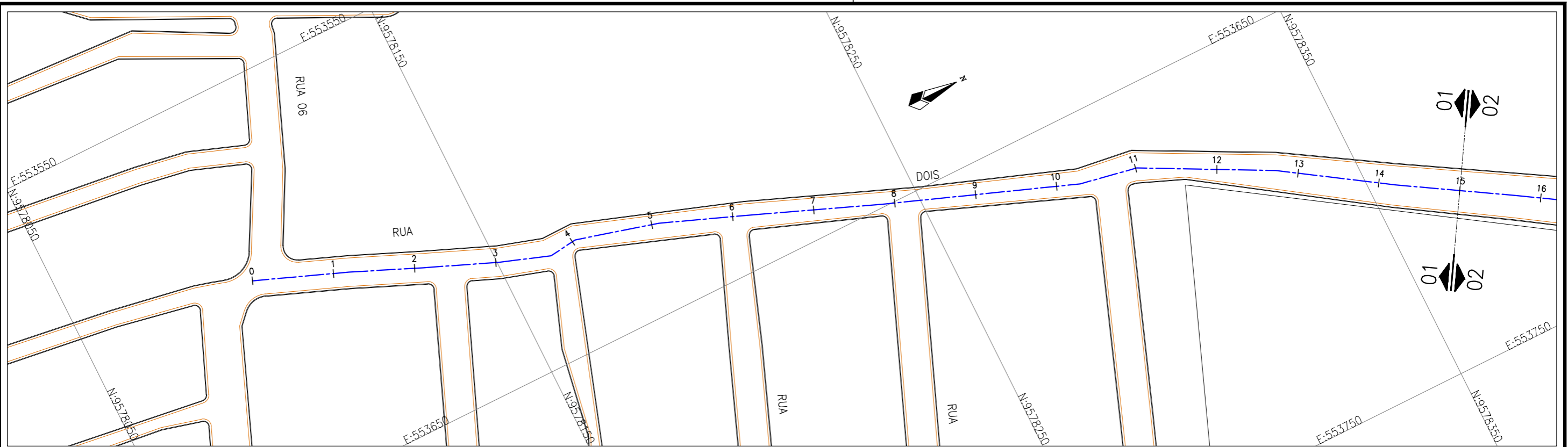
N°	Descrição	Data	Desenho	Projetista	Aprovação
00	Emissão Inicial	Ago/2018	-	-	-



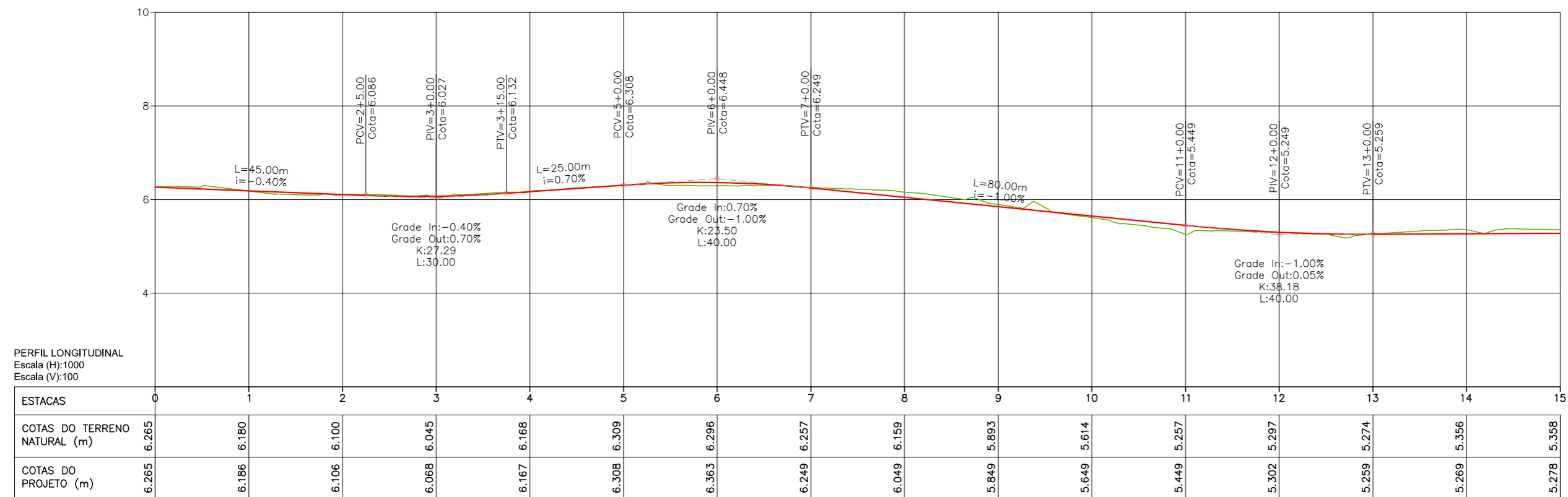
Prefeitura de Fortaleza

SEINF - SECRETARIA MUNICIPAL DE INFRAESTRUTURA

Nome do Programa: PROINFRA	Data: AGO/2018
Nome do projeto: RUAS DO BARROSO - PROJETO GEOMÉTRICO	Escala: 1/1000
Título da folha: PLANTA BAIXA E PERFIL - RUA PEDESTRE P	Folha:
Responsável técnico: ENG. ANDRÉ L. DAHER VASCONCELOS RNP 060091702-9	Coord. Gerenc. de projetos: ENG. ANDRÉ L. DAHER VASCONCELOS RNP 060091702-9
Arquivo: PG08-IN4H -P113-DSB-0-000G	22



Planta Baixa
Escala: 1/1000



PERFIL LONGITUDINAL
Escala (H): 1000
Escala (V): 100

LEGENDA:

- 01 Planta
- Eixo Projetado
- Meio Fio Projetado
- Perfil
- Terreno Natural
- Greide Projetado

REVISÕES

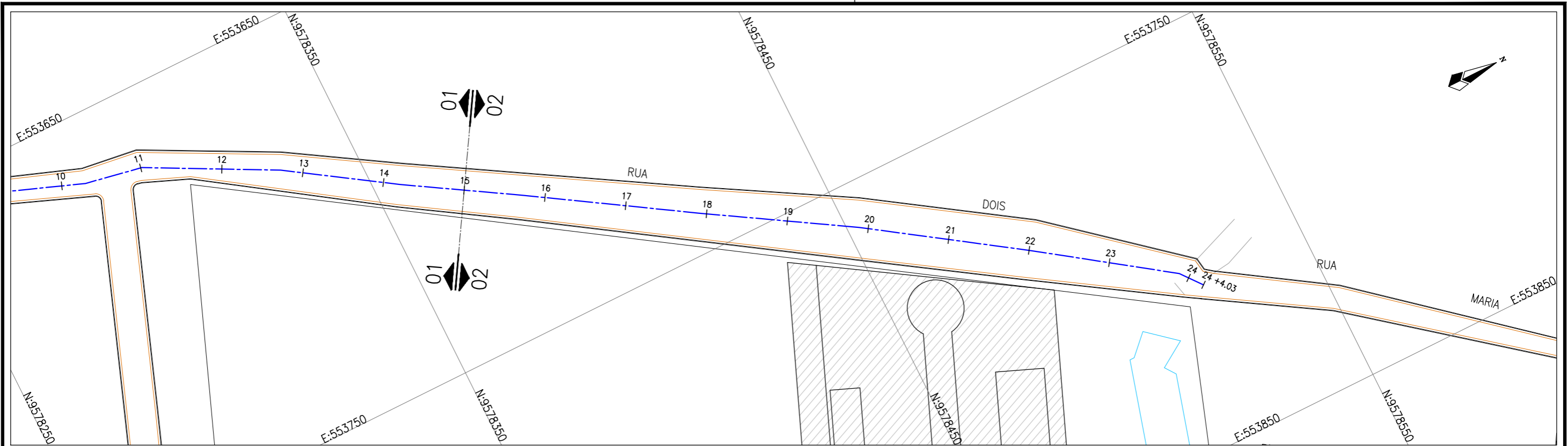
N°	Descrição	Data	Desenho	Projetista	Aprovação
00	Emissão Inicial	Ago/2018	-	-	-



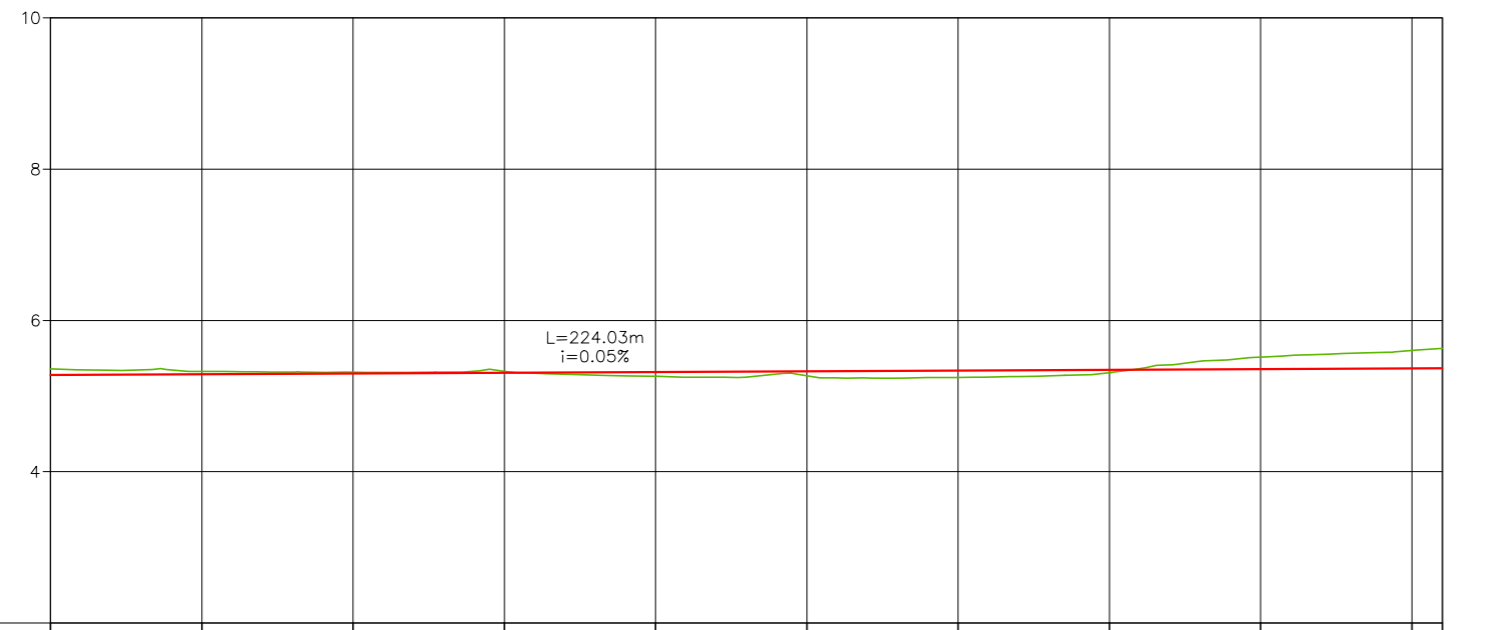
Prefeitura de Fortaleza

SEINF - SECRETARIA MUNICIPAL DE INFRAESTRUTURA

Nome do Programa: PROINFRA	Data: AGO/2018
Nome do projeto: RUAS DO BARROSO - PROJETO GEOMÉTRICO	Escala: 1/1000
Título da folha: PLANTA BAIXA E PERFIL - RUA DOIS	Folha:
Responsável técnico: ENG. ANDRÉ L. DAHER VASCONCELOS RNP 060091702-9	Coord. Gerenc. de projetos: ENG. ANDRÉ L. DAHER VASCONCELOS RNP 060091702-9
Arquivo: PG08-IN4H -P113-DSB-0-000G	23



Planta Baixa
Escala: 1/1000



PERFIL LONGITUDINAL
Escala (H): 1000
Escala (V): 100

ESTACAS	15	16	17	18	19	20	21	22	23	24	24+4.03
COTAS DO TERRENO NATURAL (m)	5.358	5.326	5.315	5.327	5.261	5.267	5.246	5.307	5.514	5.601	5.630
COTAS DO PROJETO (m)	5.278	5.288	5.298	5.307	5.317	5.327	5.336	5.346	5.356	5.365	5.367

LEGENDA:

- Planta**
- Eixo Projetado
- Meio Fio Projetado
- Perfil**
- Terreno Natural
- Greide Projetado

REVISÕES

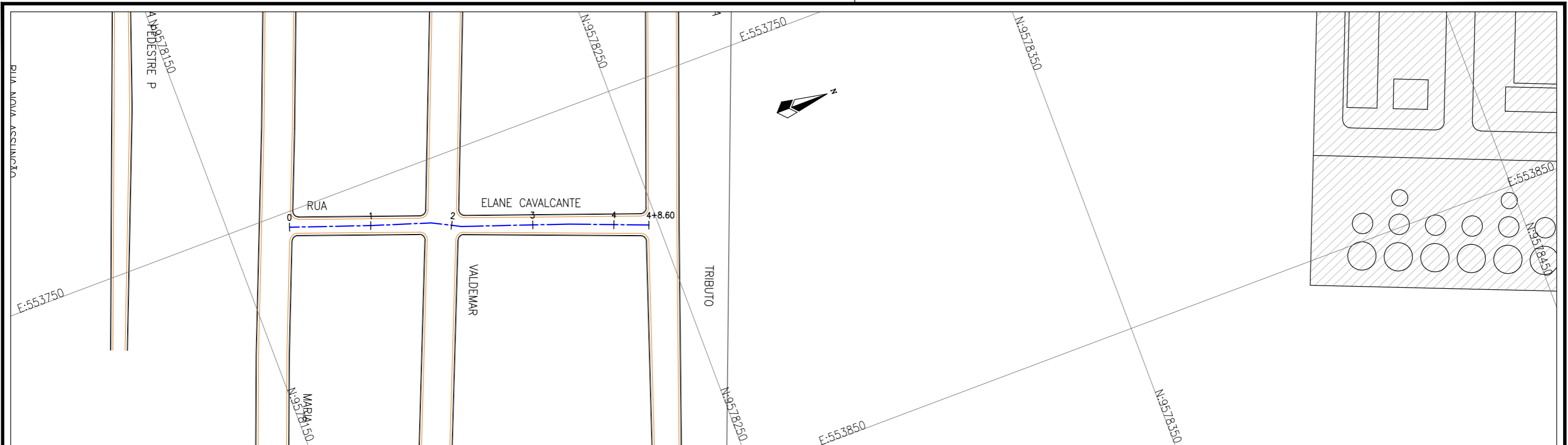
N°	Descrição	Data	Desenho	Projetista	Aprovação
00	Emissão Inicial	Ago/2018	-	-	-



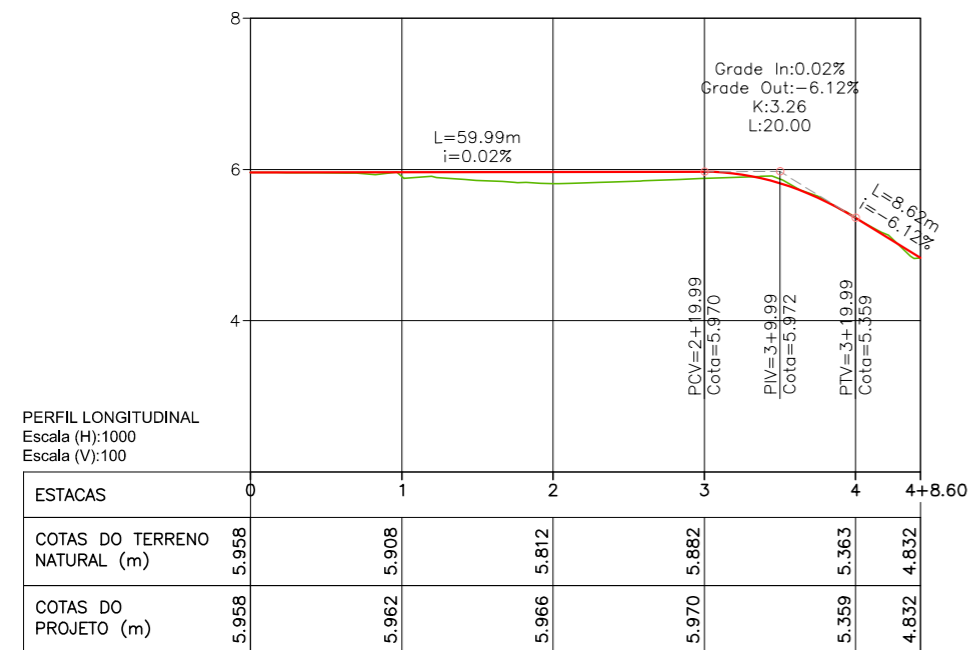
Prefeitura de Fortaleza

SEINF - SECRETARIA MUNICIPAL DE INFRAESTRUTURA

Nome do Programa: PROINFRA	Data: AGO/2018
Nome do projeto: RUAS DO BARROSO - PROJETO GEOMÉTRICO	Escala: 1/1000
Título da folha: PLANTA BAIXA E PERFIL - RUA DOIS	Folha:
Responsável técnico: ENG. ANDRÉ L. DAHER VASCONCELOS RNP 060091702-9	Coord. Gerenc. de projetos: ENG. ANDRÉ L. DAHER VASCONCELOS RNP 060091702-9
Arquivo: PG08-IN4H -P113-DSB-0-000G	



Planta Baixa
Escala: 1/1000



PERFIL LONGITUDINAL
Escala (H): 1000
Escala (V): 100

LEGENDA:

- 01 Planta
- Eixo Projetado
- Meio Fio Projetado
- Perfil
- Terreno Natural
- Greide Projetado

REVISÕES

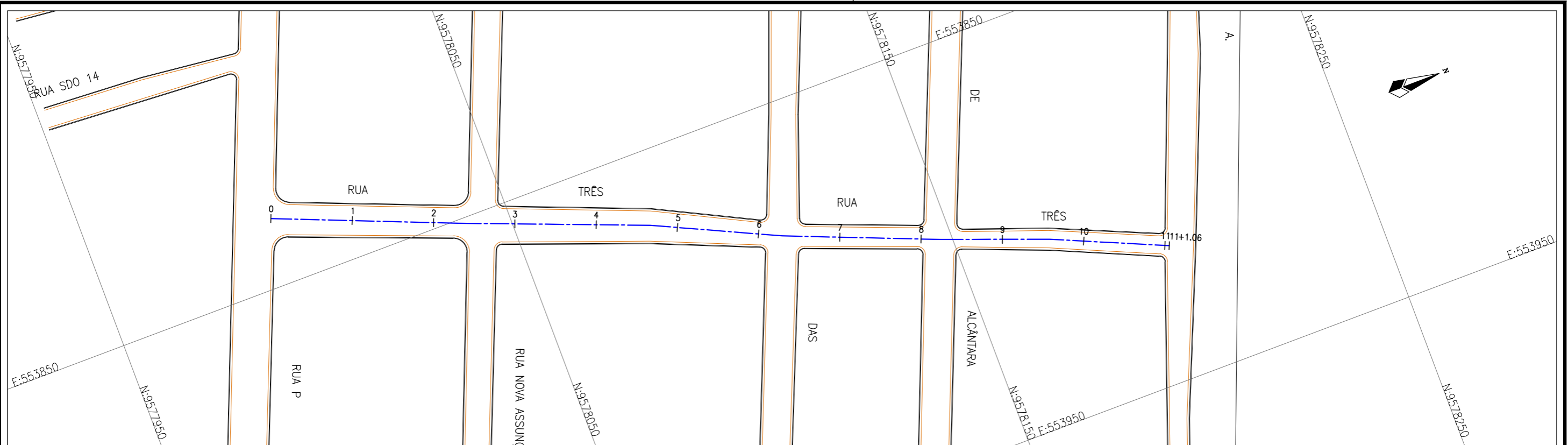
N°	Descrição	Data	Desenho	Projetista	Aprovação
00	Emissão Inicial	Ago/2018	-	-	-



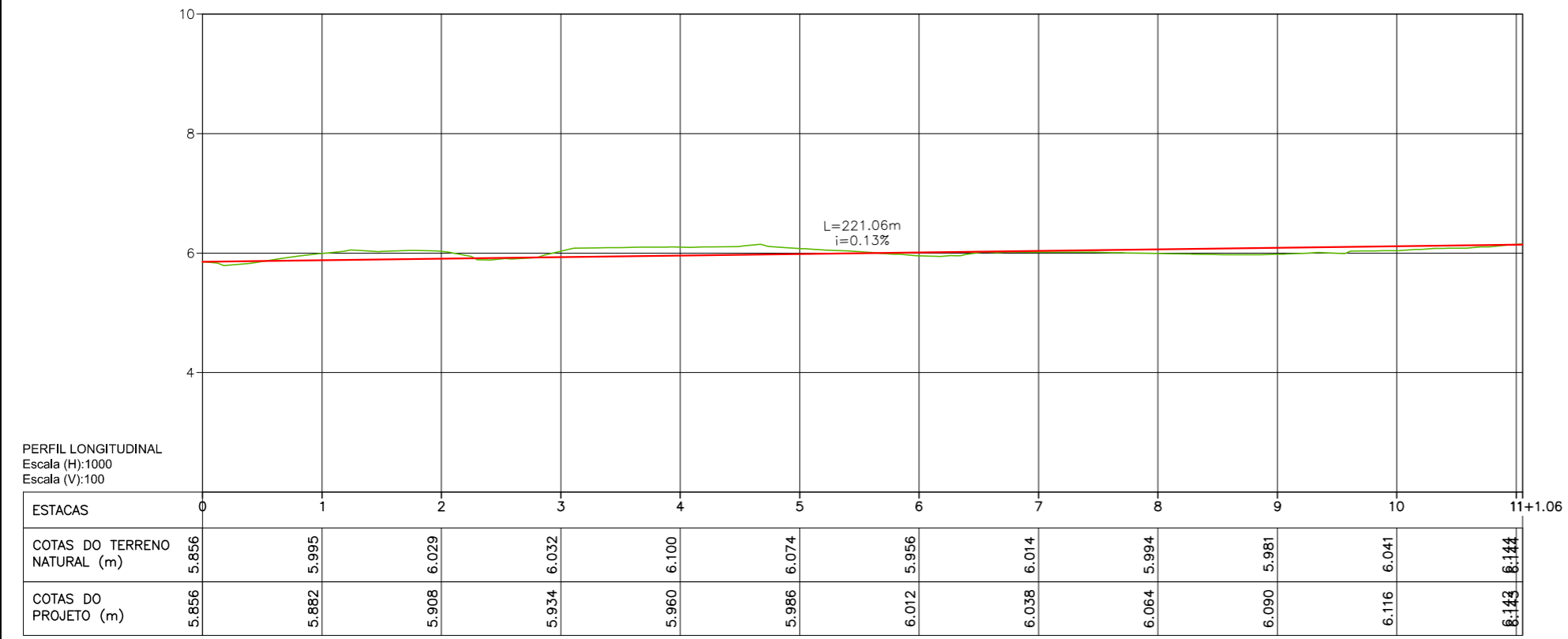
Prefeitura de
Fortaleza

SEINF - SECRETARIA MUNICIPAL DE INFRAESTRUTURA

Nome do Programa: PROINFRA	Data: AGO/2018
Nome do projeto: RUAS DO BARROSO - PROJETO GEOMÉTRICO	Escala: 1/1000
Título da folha: PLANTA BAIXA E PERFIL - RUA ELIANE CAVALCANTE	Folha:
Responsável técnico: ENG. ANDRÉ L. DAHER VASCONCELOS RNP 060091702-9	Coord. Gerenc. de projetos: ENG. ANDRÉ L. DAHER VASCONCELOS RNP 060091702-9
Arquivo: PG08-IN4H -P113-DSB-0-000G	25



Planta Baixa
Escala: 1/1000



PERFIL LONGITUDINAL
Escala (H): 1000
Escala (V): 100

LEGENDA:

- 01 Planta
- Eixo Projetado
- Meio Fio Projetado
- Perfil
- Terreno Natural
- Greide Projetado

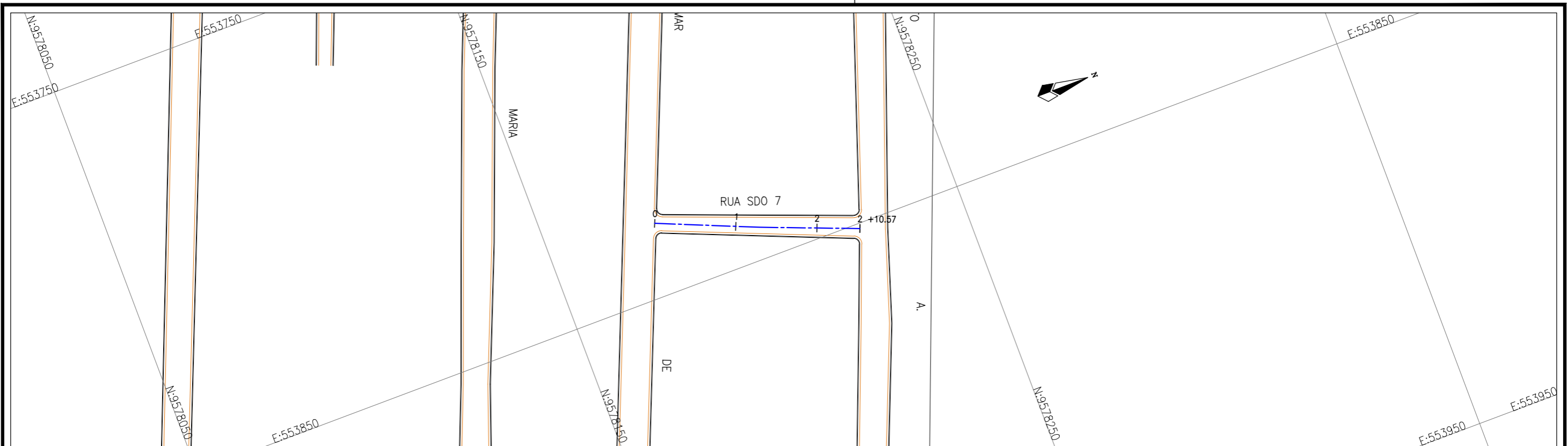
REVISÕES					
N°	Descrição	Data	Desenho	Projetista	Aprovação
00	Emissão Inicial	Ago/2018	-	-	-

Prefeitura de Fortaleza

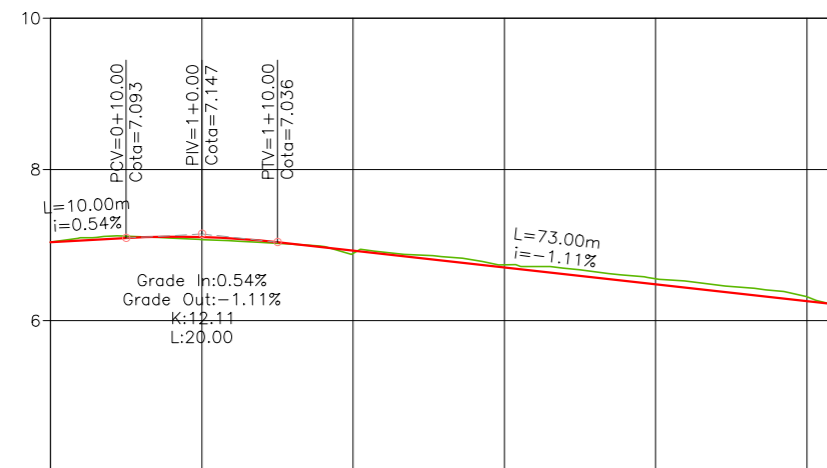
SEINF - SECRETARIA MUNICIPAL DE INFRAESTRUTURA

Nome do Programa: PROINFRA		Data: AGO/2018
Nome do projeto: RUAS DO BARROSO - PROJETO GEOMÉTRICO		Escala: 1/1000
Título da folha: PLANTA BAIXA E PERFIL - RUA TRÊS		Folha:
Responsável técnico: ENG. ANDRÉ L. DAHER VASCONCELOS RNP 060091702-9	Coord. Gerenc. de projetos: ENG. ANDRÉ L. DAHER VASCONCELOS RNP 060091702-9	
Arquivo: PG08-IN4H -P113-DSB-0-000G		

26



Planta Baixa
Escala: 1/1000



PERFIL LONGITUDINAL
Escala (H): 1000
Escala (V): 100

ESTACAS	0	1	2	3	4	55+2.99
COTAS DO TERRENO NATURAL (m)	7.039	7.073	6.891	6.739	6.556	6.318
COTAS DO PROJETO (m)	7.039	7.106	6.925	6.703	6.481	6.259
						6.226

LEGENDA:

- 01 Planta
- Eixo Projetado
- Meio Fio Projetado
- Perfil**
- Terreno Natural
- Greide Projetado

REVISÕES

N°	Descrição	Data	Desenho	Projetista	Aprovação
00	Emissão Inicial	Ago/2018	-	-	-

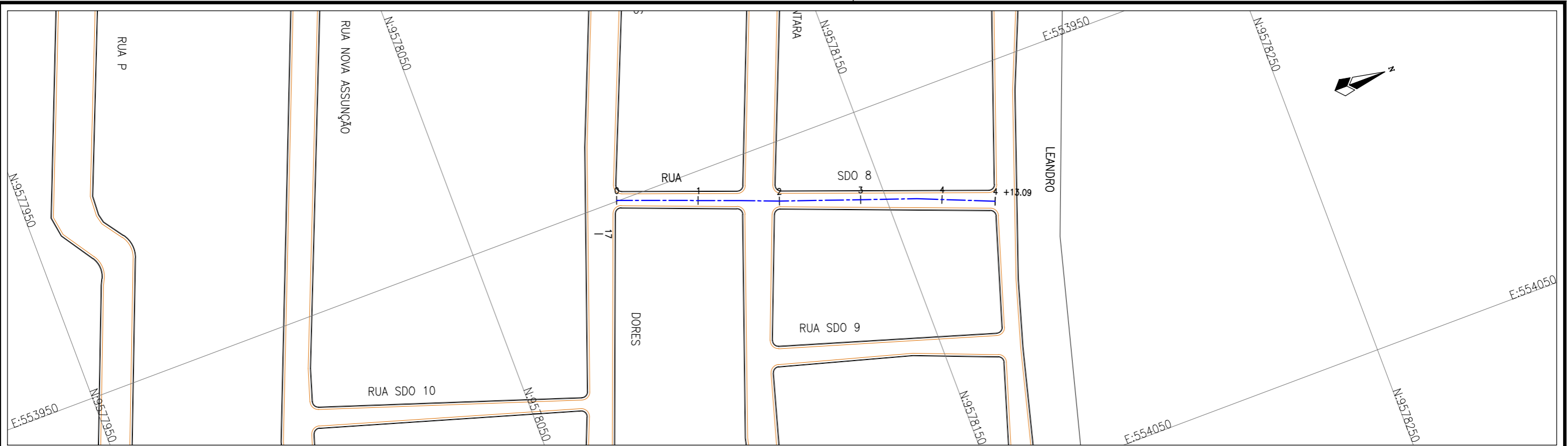


Prefeitura de Fortaleza

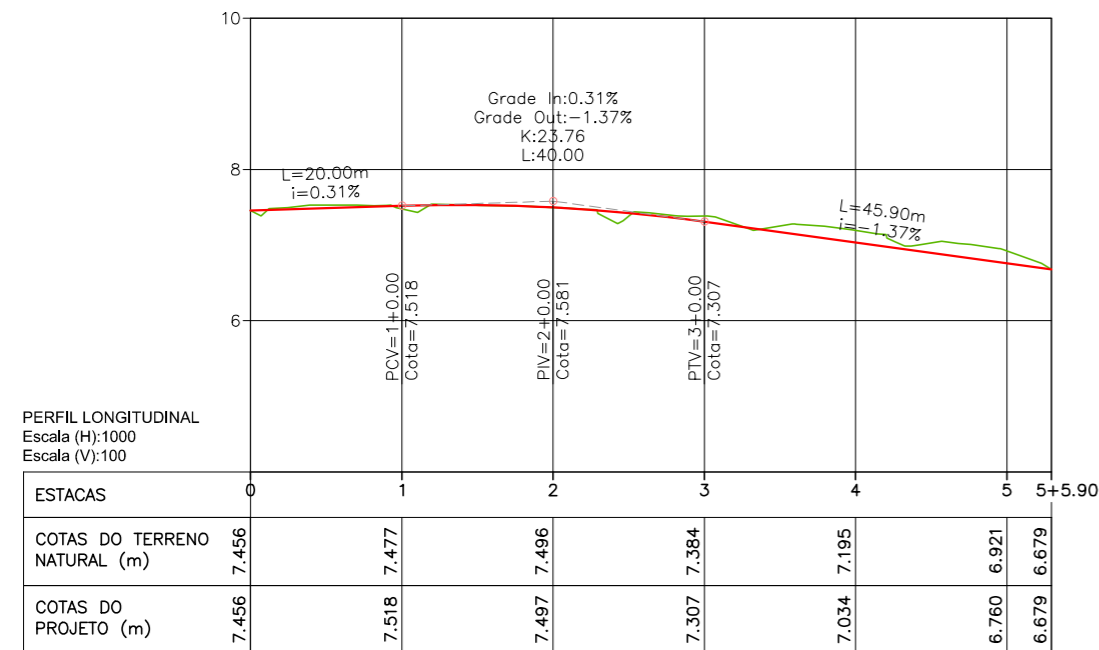
SEINF - SECRETARIA MUNICIPAL DE INFRAESTRUTURA

Nome do Programa: PROINFRA	Data: AGO/2018
Nome do projeto: RUAS DO BARROSO - PROJETO GEOMÉTRICO	Escala: 1/1000
Título da folha: PLANTA BAIXA E PERFIL - RUA 7	Folha:
Responsável técnico: ENG. ANDRÉ L. DAHER VASCONCELOS RNP 060091702-9	Coord. Gerenc. de projetos: ENG. ANDRÉ L. DAHER VASCONCELOS RNP 060091702-9
Arquivo: PG08-IN4H -P113-DSB-0-000G	

27



Planta Baixa
Escala: 1/1000



LEGENDA:

- 01 Planta
- Eixo Projetado
- Meio Fio Projetado
- Perfil
- Terreno Natural
- Greide Projetado

REVISÕES

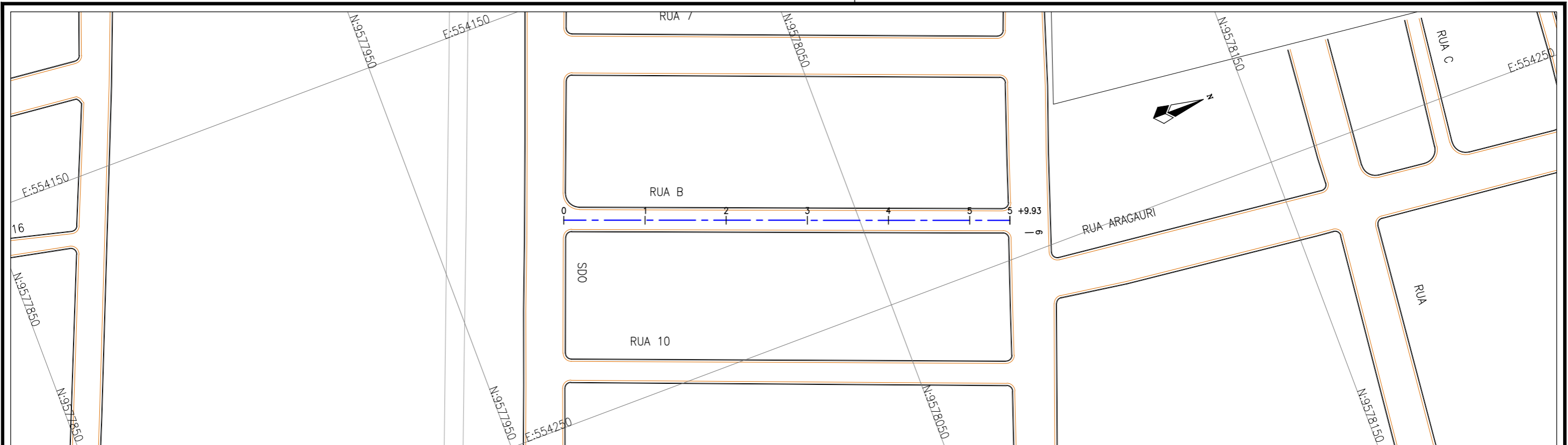
N°	Descrição	Data	Desenho	Projetista	Aprovação
00	Emissão Inicial	Ago/2018	-	-	-



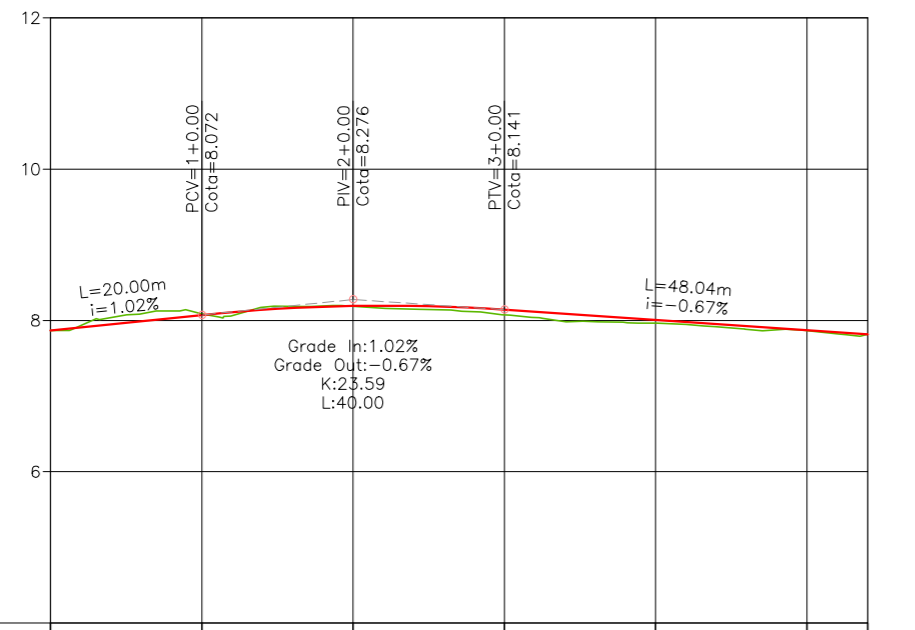
Prefeitura de Fortaleza

SEINF - SECRETARIA MUNICIPAL DE INFRAESTRUTURA

Nome do Programa: PROINFRA	Data: AGO/2018
Nome do projeto: RUAS DO BARROSO - PROJETO GEOMÉTRICO	Escala: 1/1000
Título da folha: PLANTA BAIXA E PERFIL - RUA 8	Folha:
Responsável técnico: ENG. ANDRÉ L. DAHER VASCONCELOS RNP 060091702-9	Coord. Gerenc. de projetos: ENG. ANDRÉ L. DAHER VASCONCELOS RNP 060091702-9
Arquivo: PG08-IN4H -P113-DSB-0-000G	28



Planta Baixa
Escala: 1/1000



PERFIL LONGITUDINAL
Escala (H): 1000
Escala (V): 100

ESTACAS	0	1	2	3	4	5	5+8.04
COTAS DO TERRENO NATURAL (m)	7.868	8.085	8.187	8.075	7.965	7.866	7.817
COTAS DO PROJETO (m)	7.868	8.072	8.191	8.141	8.007	7.872	7.817

LEGENDA:

- 01 Planta
- Eixo Projetado
- Meio Fio Projetado
- Perfil
- Terreno Natural
- Greide Projetado

REVISÕES

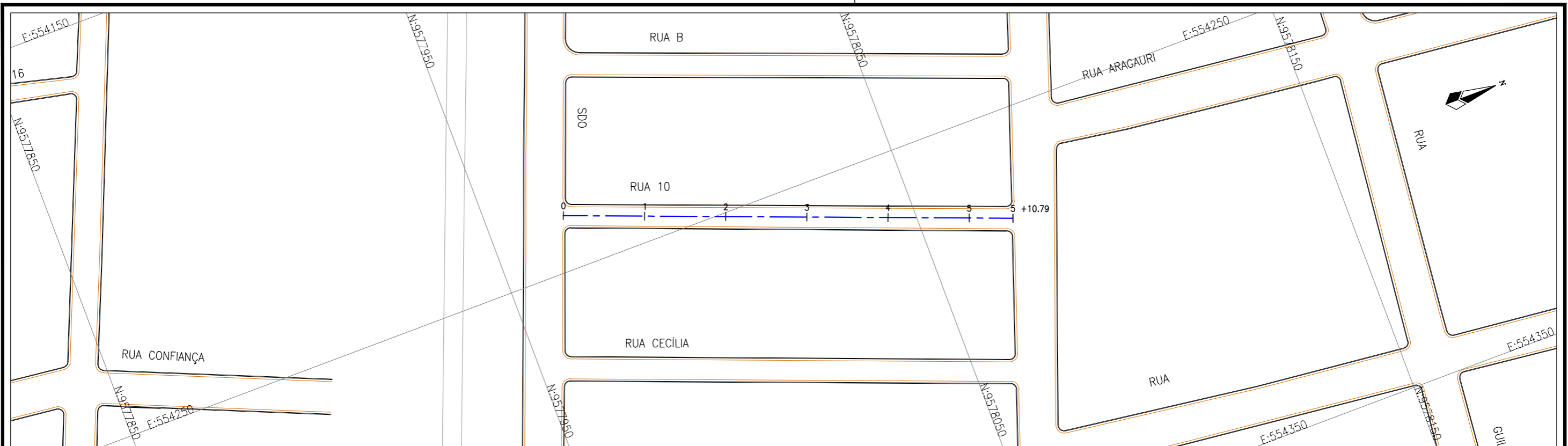
N°	Descrição	Data	Desenho	Projetista	Aprovação
00	Emissão Inicial	Ago/2018	-	-	-



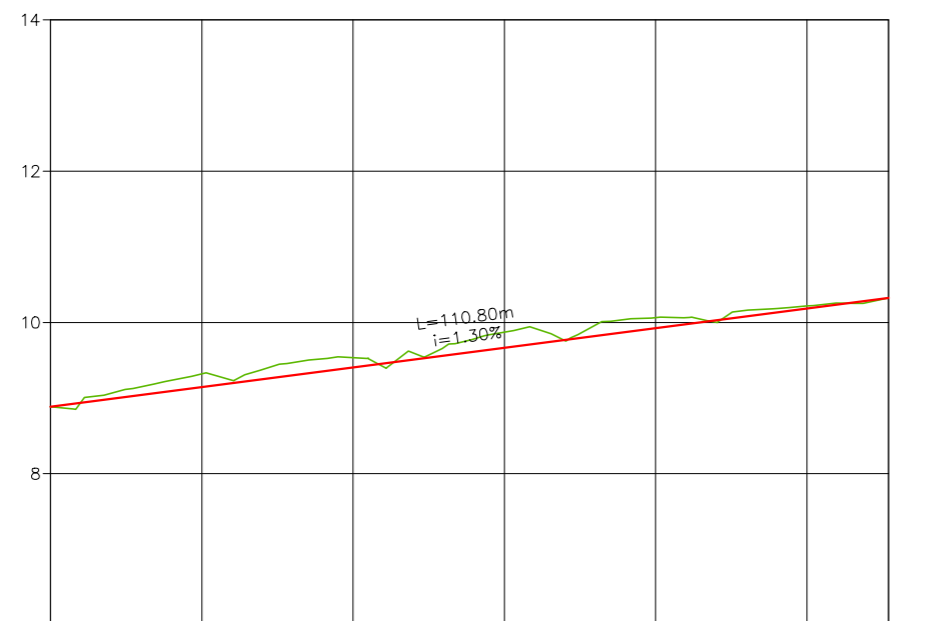
Prefeitura de Fortaleza

SEINF - SECRETARIA MUNICIPAL DE INFRAESTRUTURA

Nome do Programa: PROINFRA	Data: AGO/2018
Nome do projeto: RUAS DO BARROSO - PROJETO GEOMÉTRICO	Escala: 1/1000
Título da folha: PLANTA BAIXA E PERFIL - RUA B	Folha:
Responsável técnico: ENG. ANDRÉ L. DAHER VASCONCELOS RNP 060091702-9	Coord. Gerenc. de projetos: ENG. ANDRÉ L. DAHER VASCONCELOS RNP 060091702-9
Arquivo: PG08-IN4H -P113-DSB-0-000G	29



Planta Baixa
Escala: 1/1000



PERFIL LONGITUDINAL
Escala (H): 1000
Escala (V): 100

ESTACAS	0	1	2	3	4	5	5+10.79
COTAS DO TERRENO NATURAL (m)	8.886	9.320	9.535	9.871	10.064	10.220	10.325
COTAS DO PROJETO (m)	8.886	9.146	9.406	9.665	9.925	10.185	10.325

LEGENDA:

- 01 Planta
- Eixo Projetado
- Meio Fio Projetado
- Perfil
- Terreno Natural
- Greide Projetado

REVISÕES

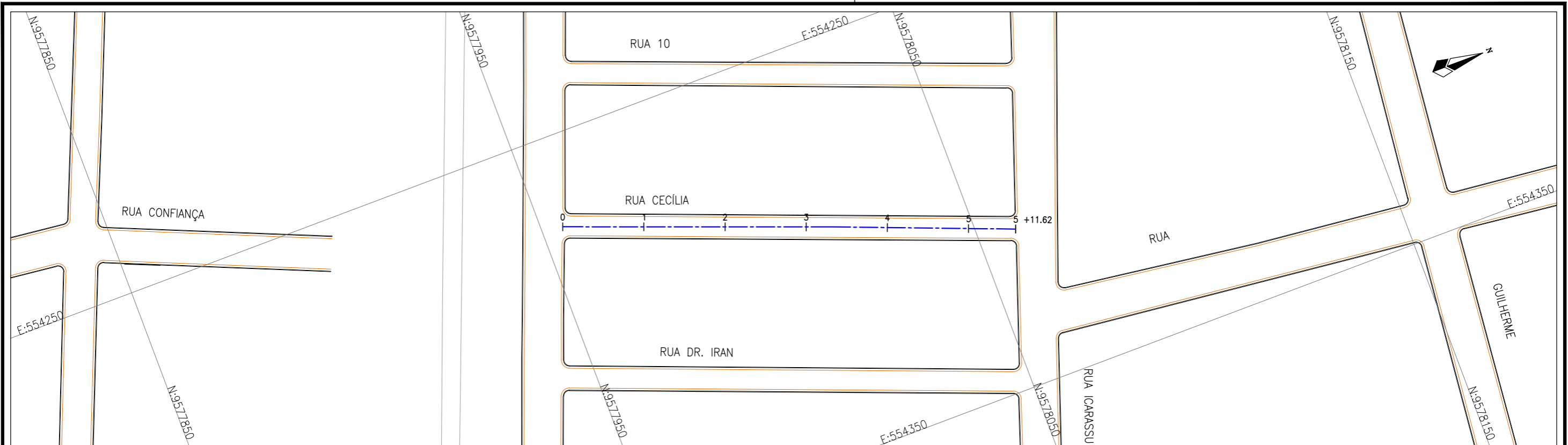
N°	Descrição	Data	Desenho	Projetista	Aprovação
00	Emissão Inicial	Ago/2018	-	-	-



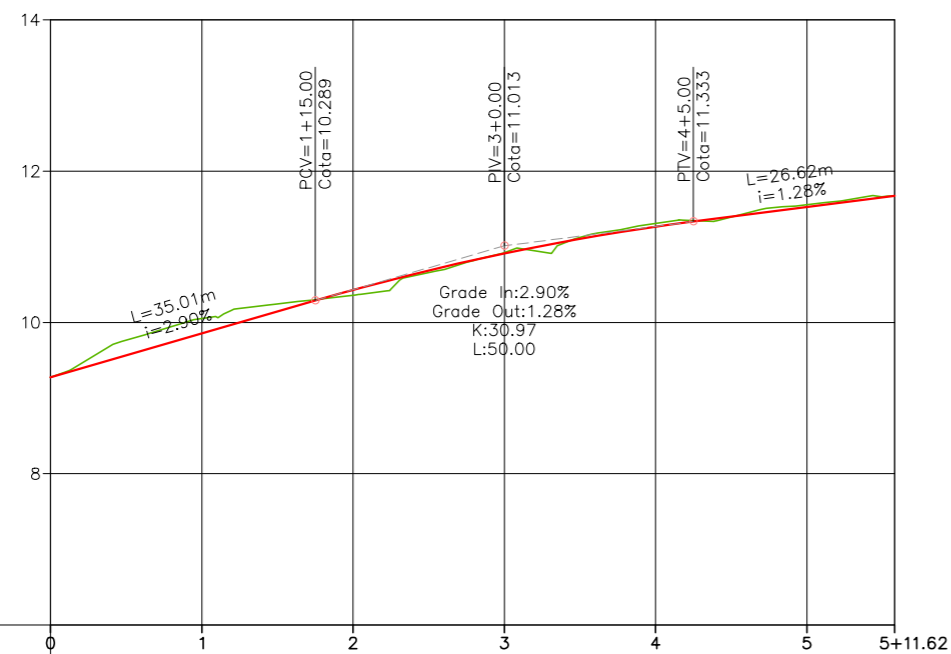
Prefeitura de
Fortaleza

SEINF - SECRETARIA MUNICIPAL DE INFRAESTRUTURA

Nome do Programa: PROINFRA	Data: AGO/2018
Nome do projeto: RUAS DO BARROSO - PROJETO GEOMÉTRICO	Escala: 1/1000
Título da folha: PLANTA BAIXA E PERFIL - RUA 10	Folha:
Responsável técnico: ENG. ANDRÉ L. DAHER VASCONCELOS RNP 060091702-9	Coord. Gerenc. de projetos: ENG. ANDRÉ L. DAHER VASCONCELOS RNP 060091702-9
Arquivo: PG08-IN4H -P113-DSB-0-000G	30



Planta Baixa
Escala: 1/1000



PERFIL LONGITUDINAL
Escala (H): 1000
Escala (V): 100

ESTACAS	0	1	2	3	4	5	5+11.62
COTAS DO TERRENO NATURAL (m)	9.275	10.052	10.360	10.921	11.308	11.556	11.674
COTAS DO PROJETO (m)	9.275	9.854	10.429	10.912	11.265	11.525	11.674

LEGENDA:

- 01 Planta
- Eixo Projetado
- Meio Fio Projetado
- Perfil
- Terreno Natural
- Greide Projetado

REVISÕES

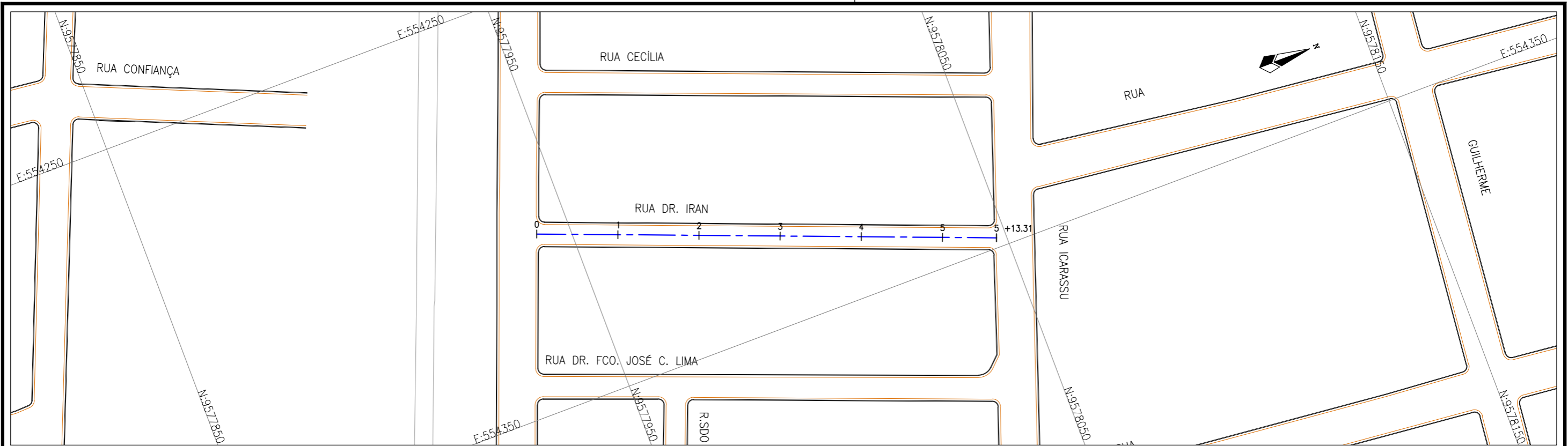
N°	Descrição	Data	Desenho	Projetista	Aprovação
00	Emissão Inicial	Ago/2018	-	-	-



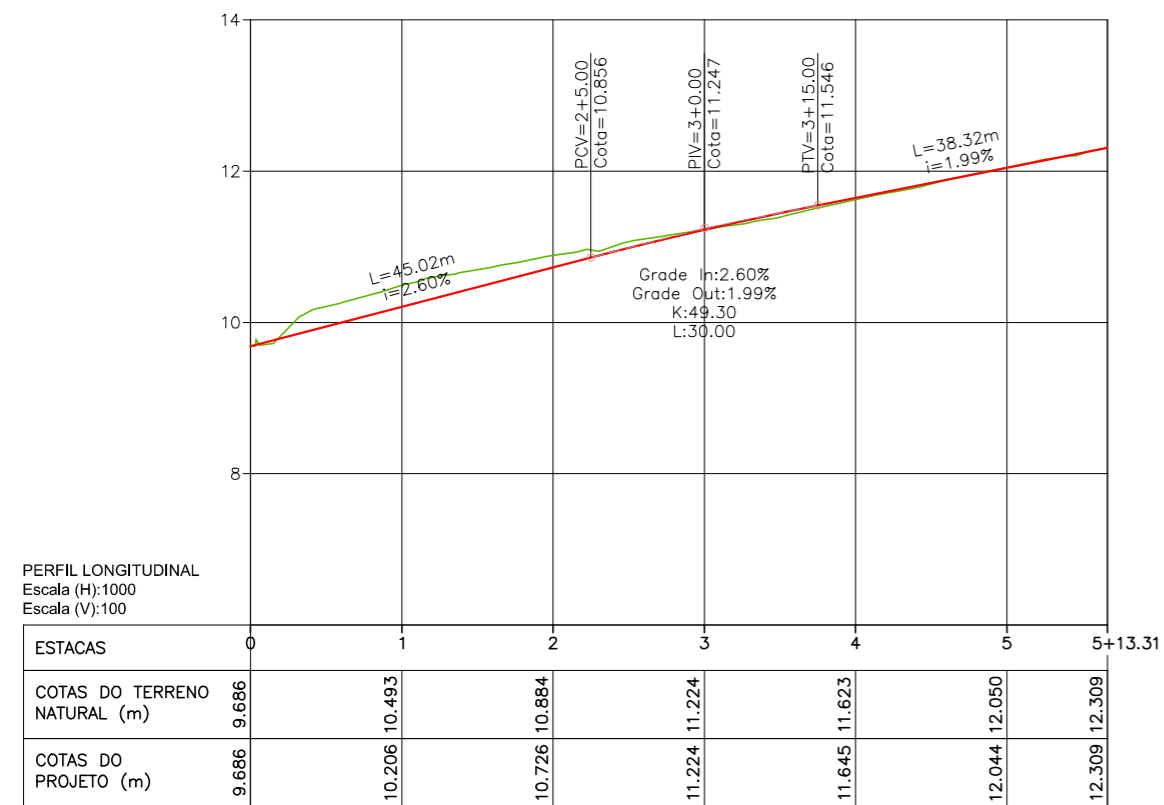
SEINF - SECRETARIA MUNICIPAL DE INFRAESTRUTURA

Nome do Programa: PROINFRA	Data: AGO/2018
Nome do projeto: RUAS DO BARROSO - PROJETO GEOMÉTRICO	Escala: 1/1000
Título da folha: PLANTA BAIXA E PERFIL - RUA CECÍLIA	Folha:
Responsável técnico: ENG. ANDRÉ L. DAHER VASCONCELOS RNP 060091702-9	Coord. Gerenc. de projetos: ENG. ANDRÉ L. DAHER VASCONCELOS RNP 060091702-9
Arquivo: PG08-IN4H -P113-DSB-0-000G	

31



Planta Baixa
Escala: 1/1000



PERFIL LONGITUDINAL
Escala (H): 1000
Escala (V): 100

LEGENDA:

- 01 Planta
- Eixo Projetado
- Meio Fio Projetado
- Perfil
- Terreno Natural
- Greide Projetado

REVISÕES

N°	Descrição	Data	Desenho	Projetista	Aprovação
00	Emissão Inicial	Ago/2018	-	-	-

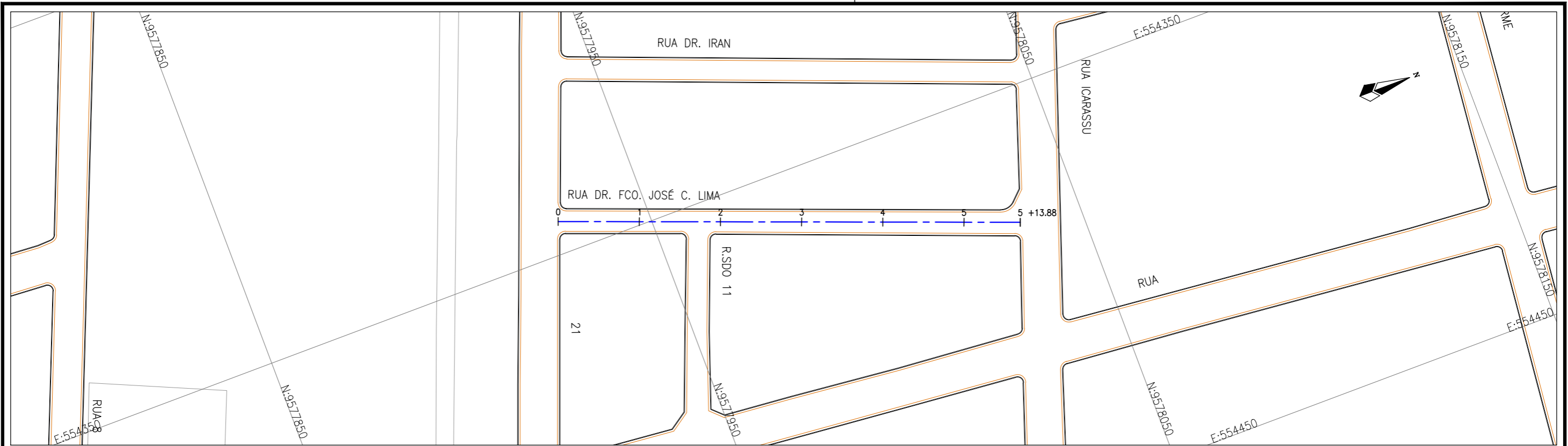


Prefeitura de Fortaleza

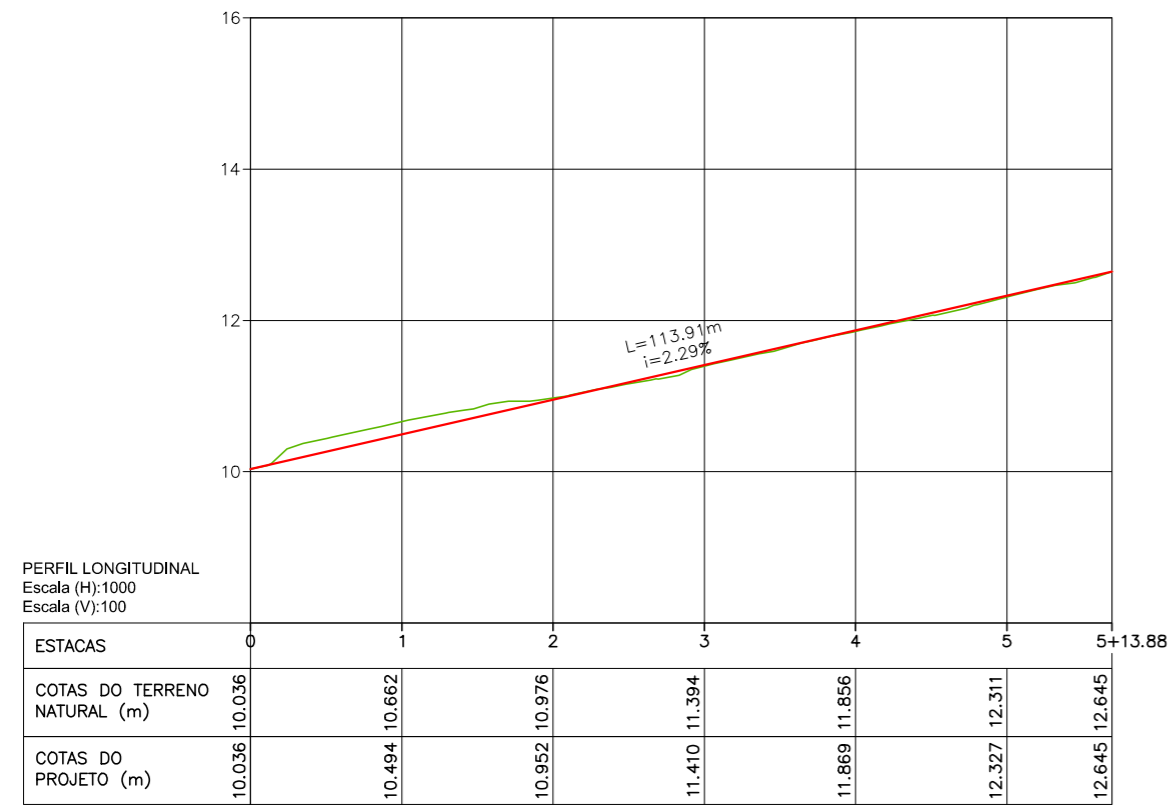
SEINF - SECRETARIA MUNICIPAL DE INFRAESTRUTURA

Nome do Programa: PROINFRA	Data: AGO/2018
Nome do projeto: RUAS DO BARROSO - PROJETO GEOMÉTRICO	Escala: 1/1000
Título da folha: PLANTA BAIXA E PERFIL - RUA DR. IRAN	Folha:
Responsável técnico: ENG. ANDRÉ L. DAHER VASCONCELOS RNP 060091702-9	Coord. Gerenc. de projetos: ENG. ANDRÉ L. DAHER VASCONCELOS RNP 060091702-9
Arquivo: PG08-IN4H -P113-DSB-0-000G	

32



Planta Baixa
Escala: 1/1000



PERFIL LONGITUDINAL
Escala (H): 1000
Escala (V): 100

LEGENDA:

- 01 Planta
- Eixo Projetado
- Meio Fio Projetado
- Perfil
- Terreno Natural
- Greide Projetado

REVISÕES

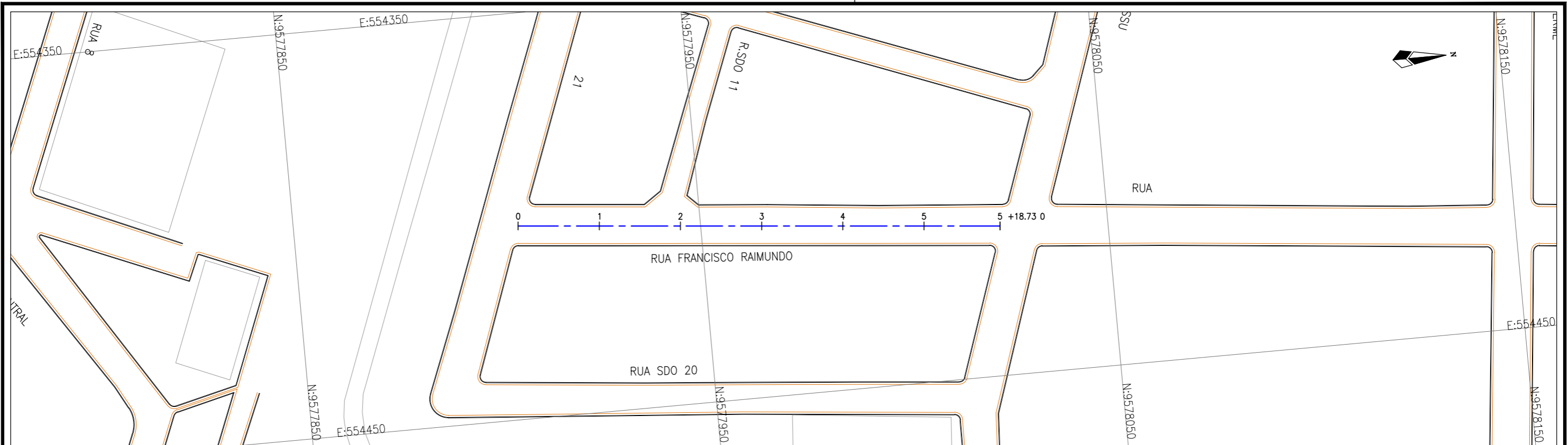
N°	Descrição	Data	Desenho	Projetista	Aprovação
00	Emissão Inicial	Ago/2018	-	-	-



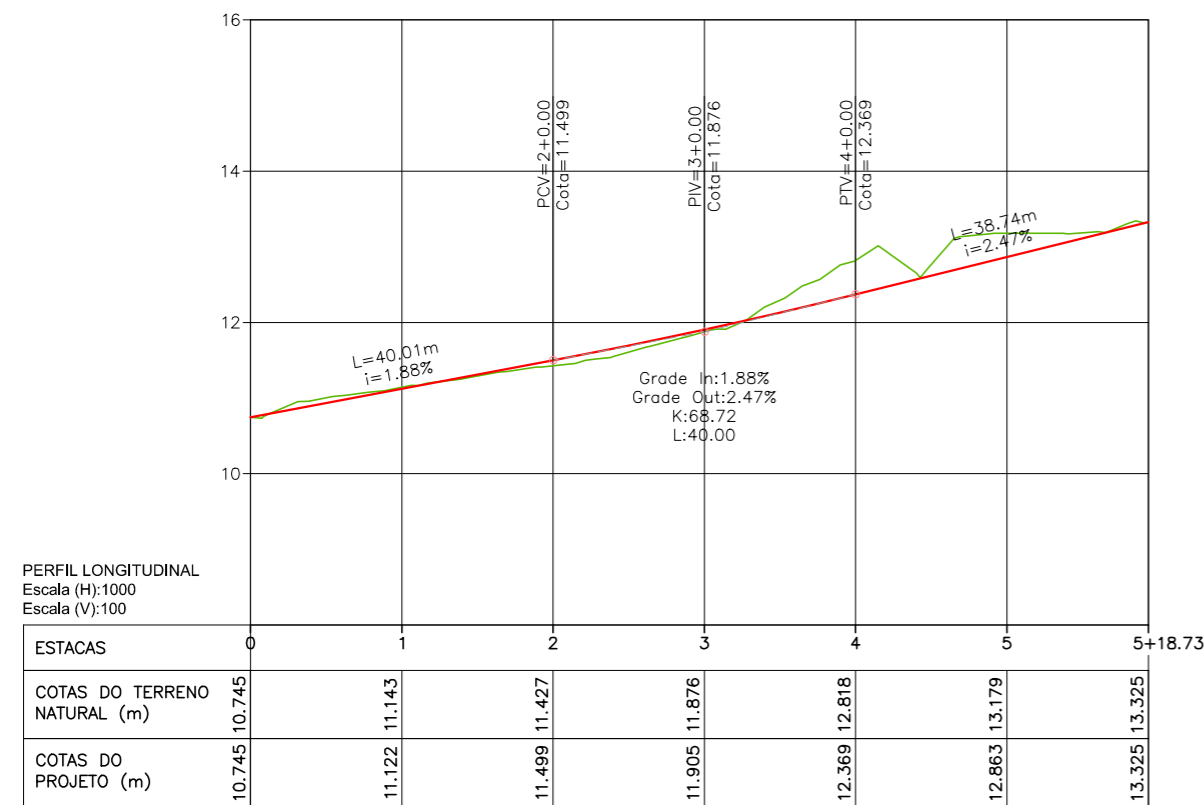
Prefeitura de Fortaleza

SEINF - SECRETARIA MUNICIPAL DE INFRAESTRUTURA

Nome do Programa: PROINFRA	Data: AGO/2018
Nome do projeto: RUAS DO BARROSO - PROJETO GEOMÉTRICO	Escala: 1/1000
Título da folha: PLANTA BAIXA E PERFIL - RUA DR. FRANCISCO JOSÉ C. LIMA	Folha:
Responsável técnico: ENG. ANDRÉ L. DAHER VASCONCELOS RNP 060091702-9	Coord. Gerenc. de projetos: ENG. ANDRÉ L. DAHER VASCONCELOS RNP 060091702-9
Arquivo: PG08-IN4H -P113-DSB-0-000G	33



Planta Baixa
Escala: 1/1000



LEGENDA:

- 01 Planta
- Eixo Projetado
- Meio Fio Projetado
- Perfil
- Terreno Natural
- Greide Projetado

REVISÕES

Nº	Descrição	Data	Desenho	Projetista	Aprovação
00	Emissão Inicial	Ago/2018	-	-	-

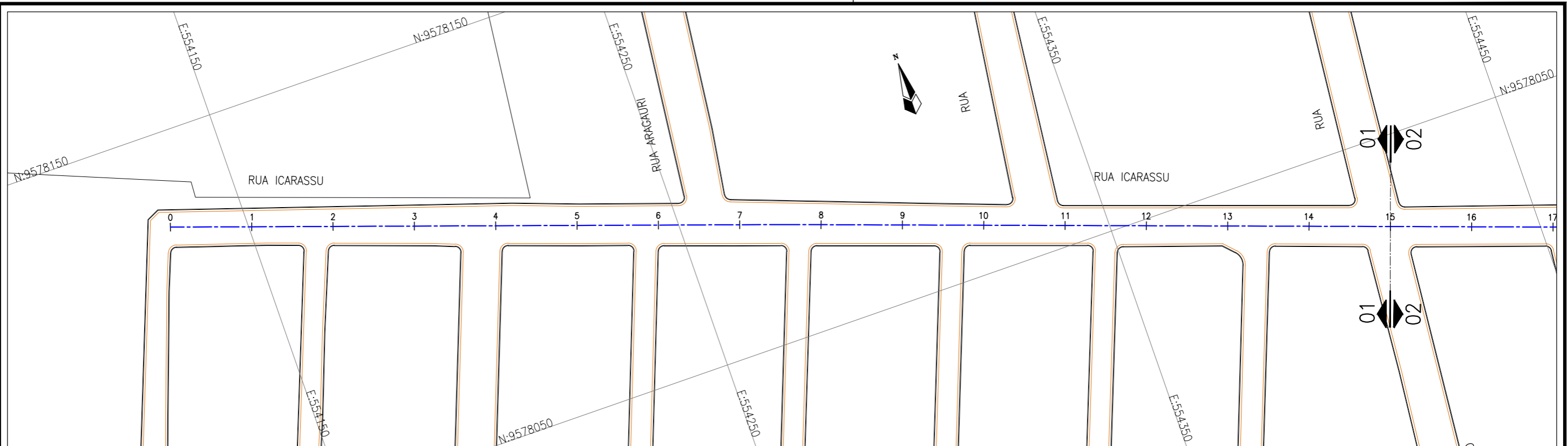


Prefeitura de Fortaleza

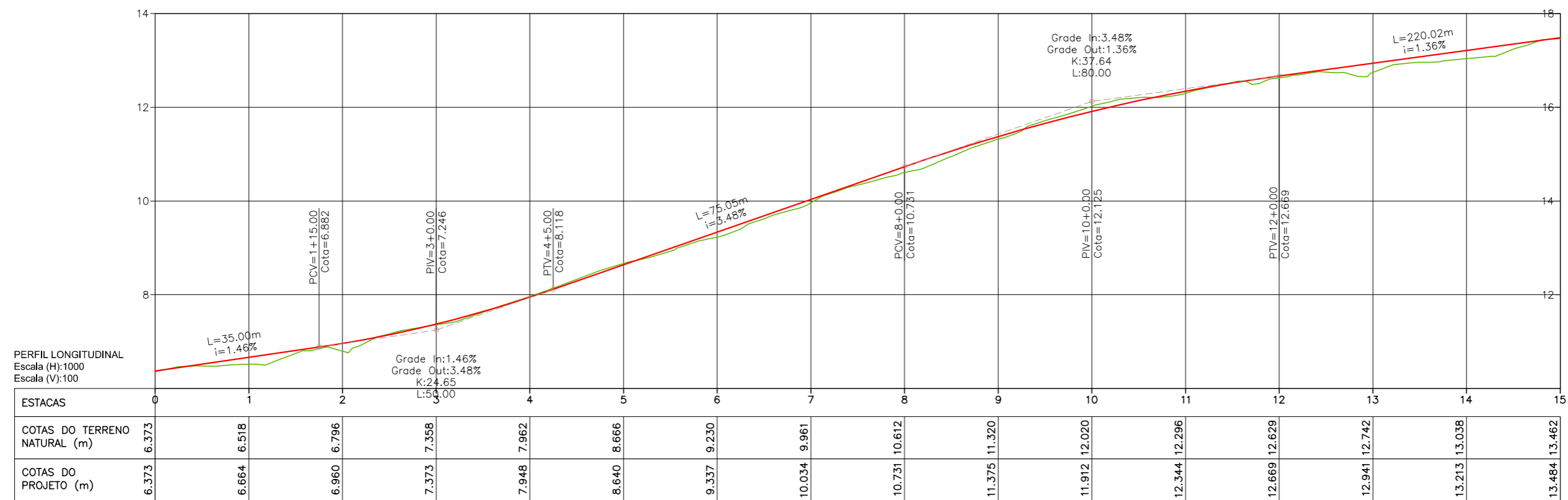
SEINF - SECRETARIA MUNICIPAL DE INFRAESTRUTURA

Nome do Programa: PROINFRA	Data: AGO/2018
Nome do projeto: RUAS DO BARROSO - PROJETO GEOMÉTRICO	Escala: 1/1000
Título da folha: PLANTA BAIXA E PERFIL - RUA FRANCISCO RAIMUNDO	Folha:
Responsável técnico: ENG. ANDRÉ L. DAHER VASCONCELOS RNP 060091702-9	Coord. Gerenc. de projetos: ENG. ANDRÉ L. DAHER VASCONCELOS RNP 060091702-9
Arquivo: PG08-IN4H -P113-DSB-0-000G	

34



Planta Baixa
Escala: 1/1000



LEGENDA:

- 01 Planta
- Eixo Projetado
- Meio Fio Projetado
- Perfil
- Terreno Natural
- Greide Projetado

REVISÕES

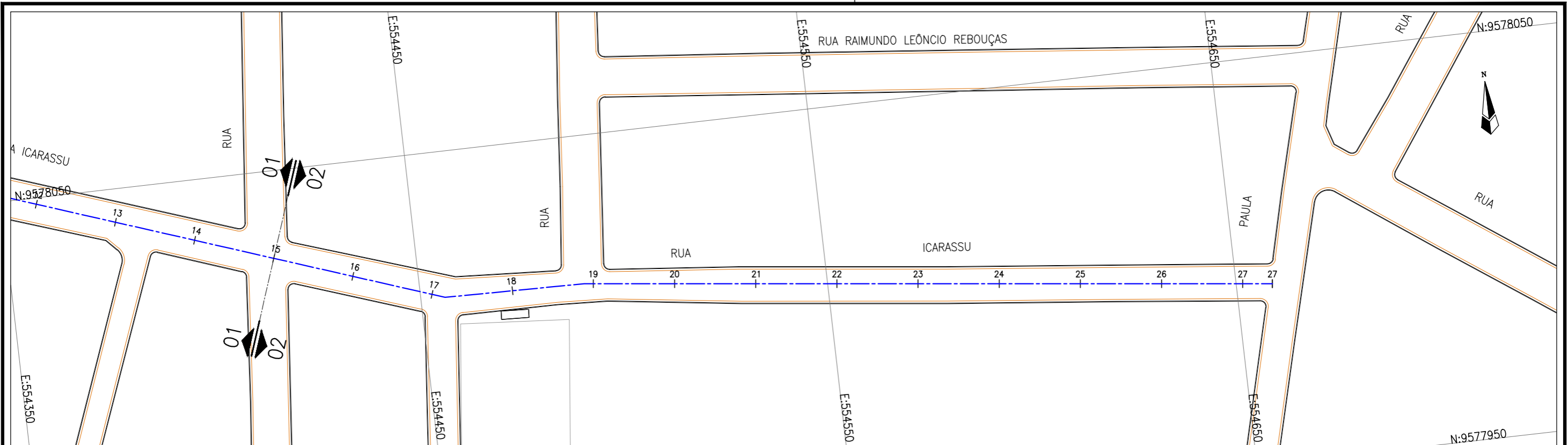
N°	Descrição	Data	Desenho	Projetista	Aprovação
00	Emissão Inicial	Ago/2018	-	-	-



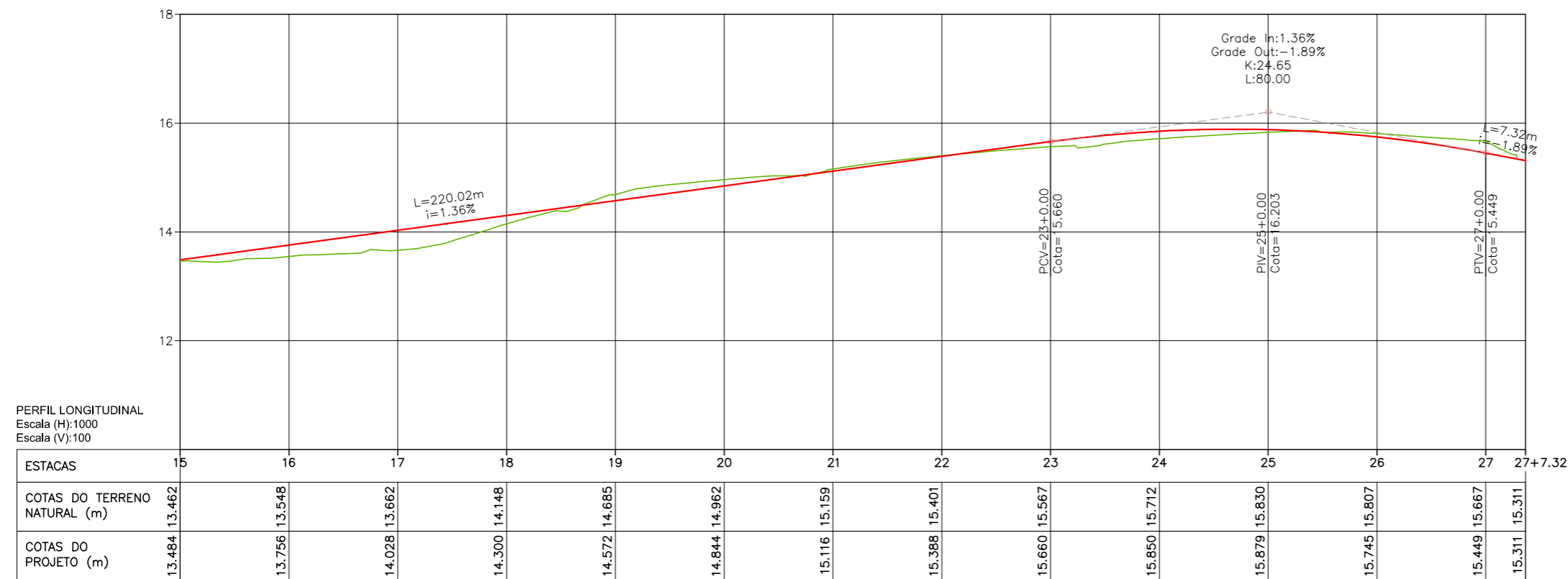
Prefeitura de Fortaleza

SEINF - SECRETARIA MUNICIPAL DE INFRAESTRUTURA

Nome do Programa: PROINFRA	Data: AGO/2018
Nome do projeto: RUAS DO BARROSO - PROJETO GEOMÉTRICO	Escala: 1/1000
Título da folha: PLANTA BAIXA E PERFIL - RUA ICARASSU 1	Folha:
Responsável técnico: ENG. ANDRÉ L. DAHER VASCONCELOS RNP 060091702-9	Coord. Gerenc. de projetos: ENG. ANDRÉ L. DAHER VASCONCELOS RNP 060091702-9
Arquivo: PG08-IN4H -P113-DSB-0-000G	35



Planta Baixa
Escala: 1/1000



PERFIL LONGITUDINAL
Escala (H): 1000
Escala (V): 100

LEGENDA:

- Planta**
- Eixo Projetado
- Meio Fio Projetado
- Perfil**
- Terreno Natural
- Greide Projetado

REVISÕES

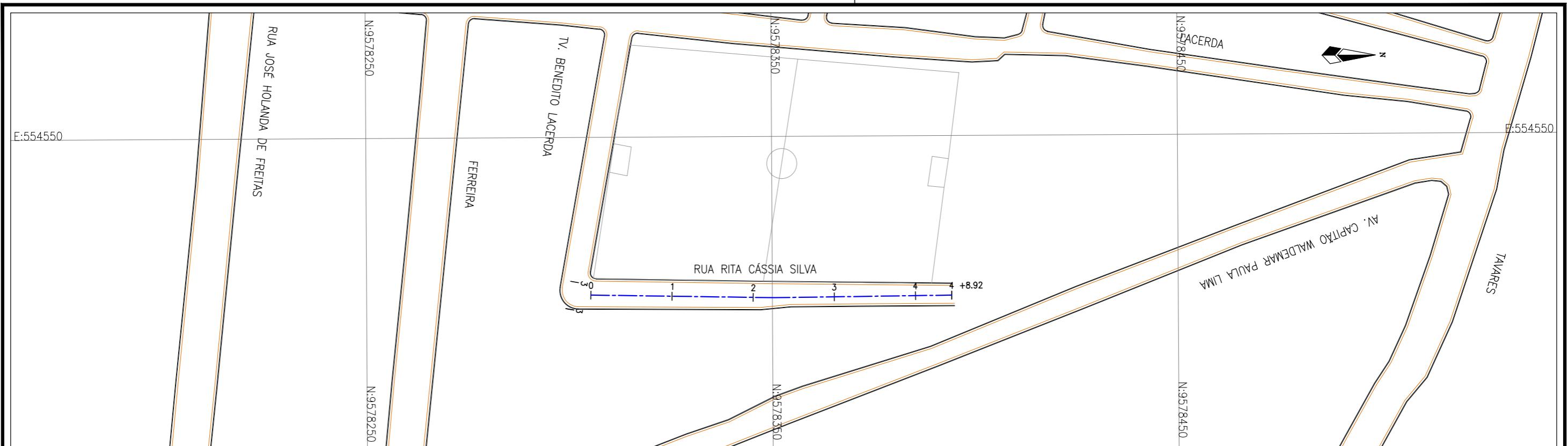
N°	Descrição	Data	Desenho	Projetista	Aprovação
00	Emissão Inicial	Ago/2018	-	-	-



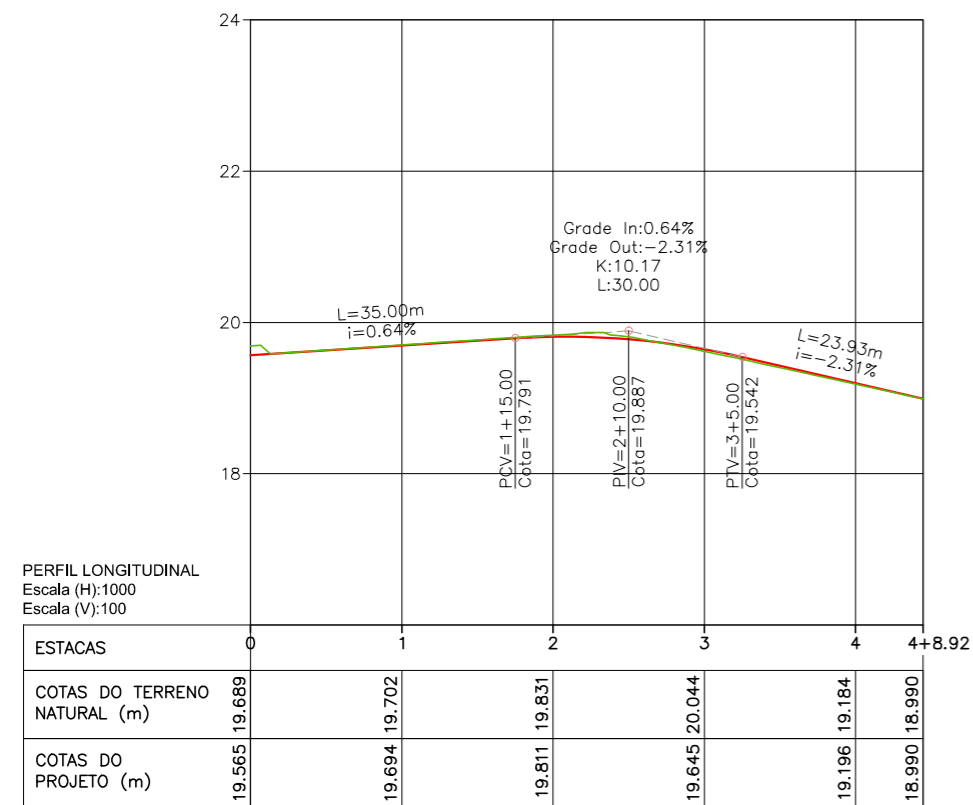
Prefeitura de Fortaleza

SEINF - SECRETARIA MUNICIPAL DE INFRAESTRUTURA

Nome do Programa: PROINFRA	Data: AGO/2018
Nome do projeto: RUAS DO BARROSO - PROJETO GEOMÉTRICO	Escala: 1/1000
Título da folha: PLANTA BAIXA E PERFIL - RUA IGARASSU 1	Folha:
Responsável técnico: ENG. ANDRÉ L. DAHER VASCONCELOS RNP 060091702-9	Coord. Gerenc. de projetos: ENG. ANDRÉ L. DAHER VASCONCELOS RNP 060091702-9
Arquivo: PG08-IN4H -P113-DSB-0-000G	36



Planta Baixa
Escala: 1/1000



PERFIL LONGITUDINAL
Escala (H): 1000
Escala (V): 100

LEGENDA:

- 01 Planta
- Eixo Projetado
- Meio Fio Projetado
- Perfil
- Terreno Natural
- Greide Projetado

REVISÕES

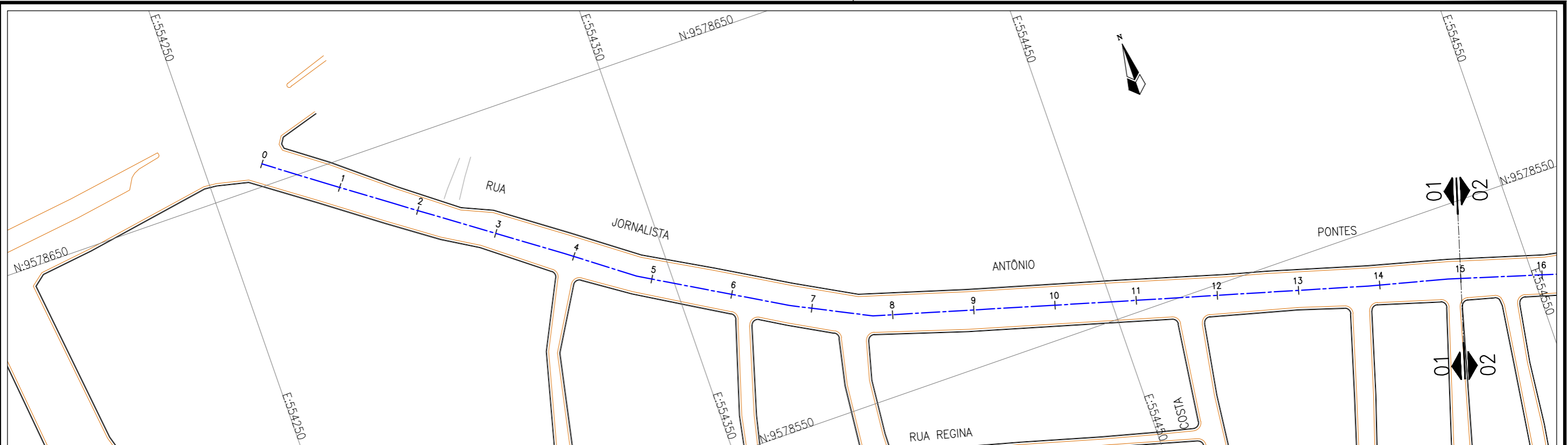
N°	Descrição	Data	Desenho	Projetista	Aprovação
00	Emissão Inicial	Ago/2018	-	-	-



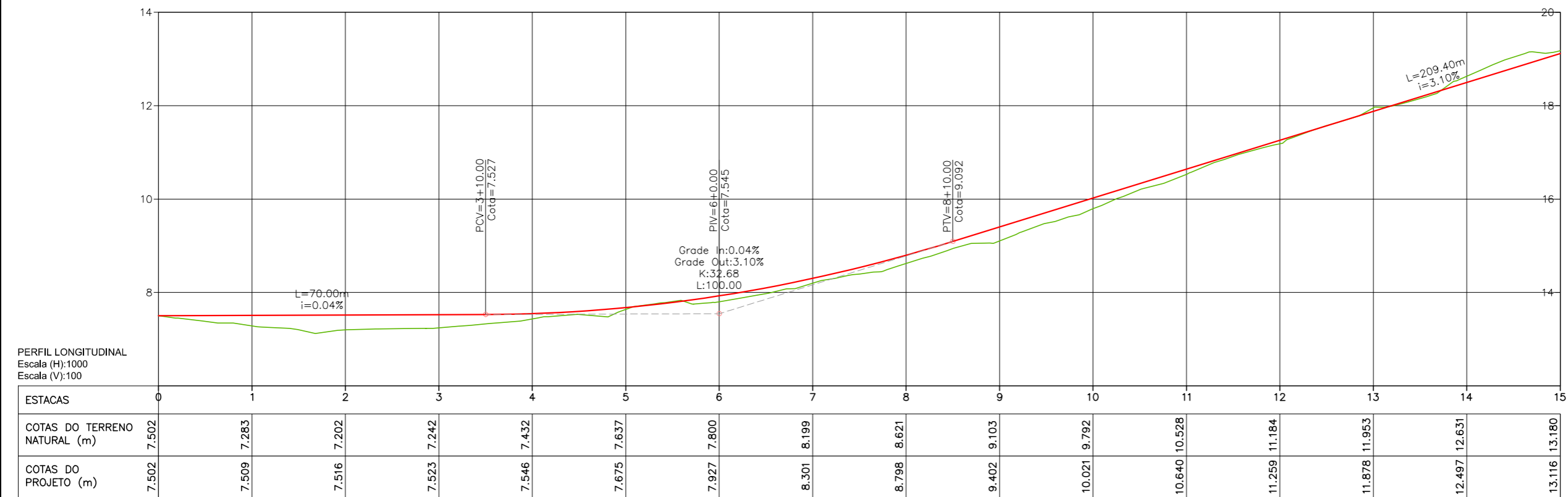
Prefeitura de Fortaleza

SEINF - SECRETARIA MUNICIPAL DE INFRAESTRUTURA

Nome do Programa: PROINFRA	Data: AGO/2018
Nome do projeto: RUAS DO BARROSO - PROJETO GEOMÉTRICO	Escala: 1/1000
Título da folha: PLANTA BAIXA E PERFIL - RUA RITA CÁSSIA SILVA	Folha:
Responsável técnico: ENG. ANDRÉ L. DAHER VASCONCELOS RNP 060091702-9	Coord. Gerenc. de projetos: ENG. ANDRÉ L. DAHER VASCONCELOS RNP 060091702-9
Arquivo: PG08-IN4H -P113-DSB-0-000G	37



Planta Baixa
Escala: 1/1000



PERFIL LONGITUDINAL
Escala (H): 1000
Escala (V): 100

LEGENDA:

- 01 Planta
- Eixo Projetado
- Meio Fio Projetado
- Perfil
- Terreno Natural
- Greide Projetado

REVISÕES

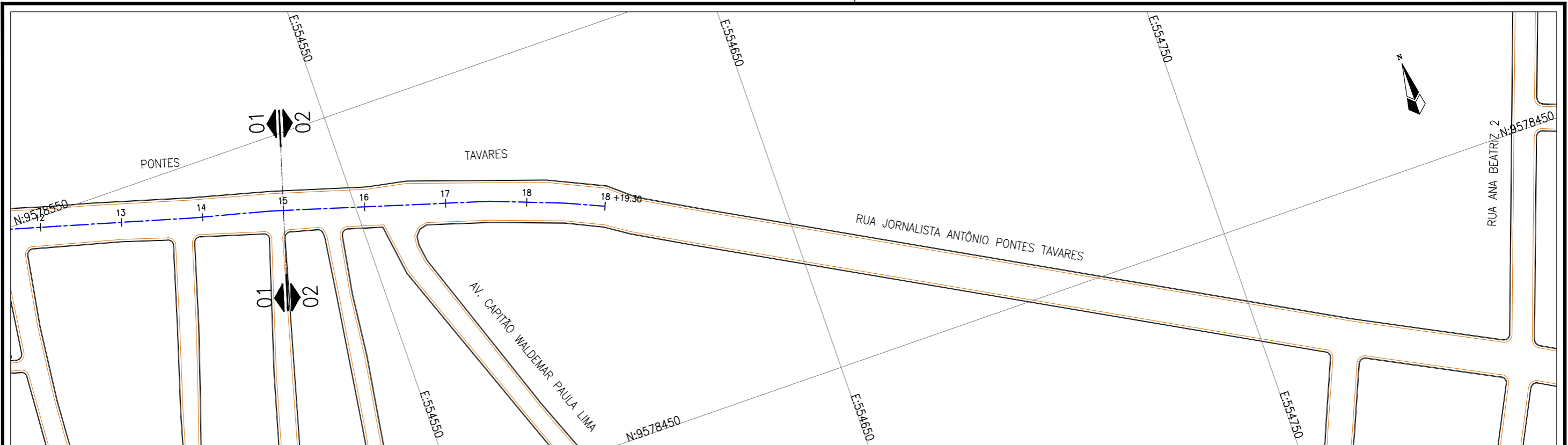
N°	Descrição	Data	Desenho	Projetista	Aprovação
00	Emissão Inicial	Ago/2018	-	-	-



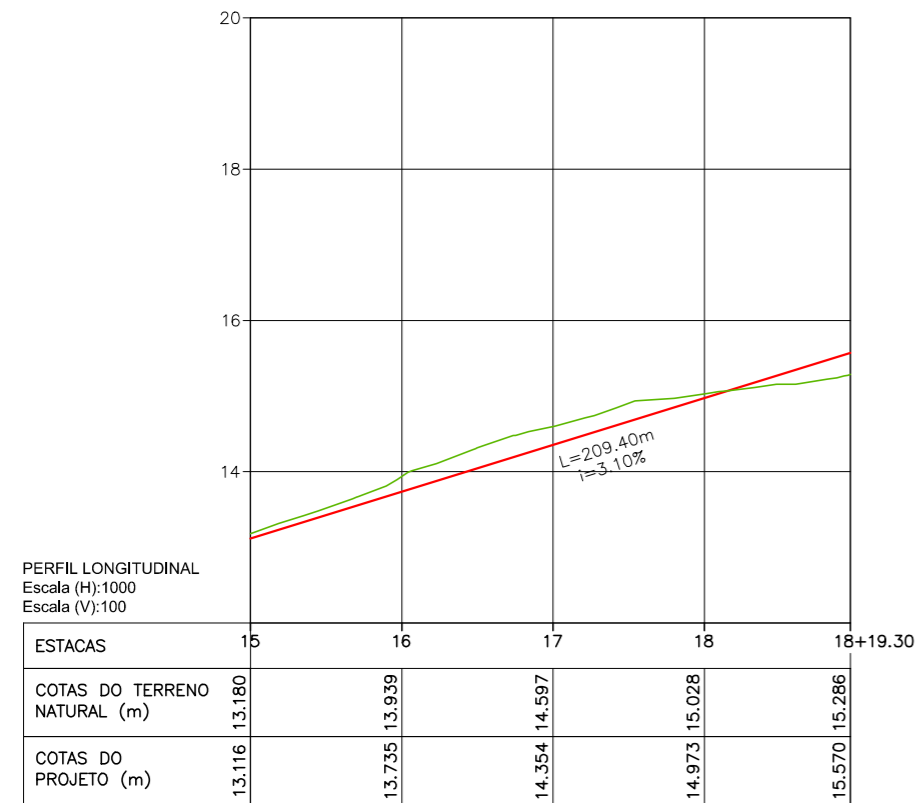
Prefeitura de Fortaleza

SEINF - SECRETARIA MUNICIPAL DE INFRAESTRUTURA

Nome do Programa: PROINFRA	Data: AGO/2018
Nome do projeto: RUAS DO BARROSO - PROJETO GEOMÉTRICO	Escala: 1/1000
Título da folha: PLANTA BAIXA E PERFIL - RUA JOR. ANTÔNIO PONTES TAVARES	Folha:
Responsável técnico: ENG. ANDRÉ L. DAHER VASCONCELOS RNP 060091702-9	Coord. Gerenc. de projetos: ENG. ANDRÉ L. DAHER VASCONCELOS RNP 060091702-9
Arquivo: PG08-IN4H -P113-DSB-0-000G	38



Planta Baixa
Escala: 1/1000



LEGENDA:

- 01 Planta
- Eixo Projetado
- Meio Fio Projetado
- Perfil
- Terreno Natural
- Greide Projetado

REVISÕES

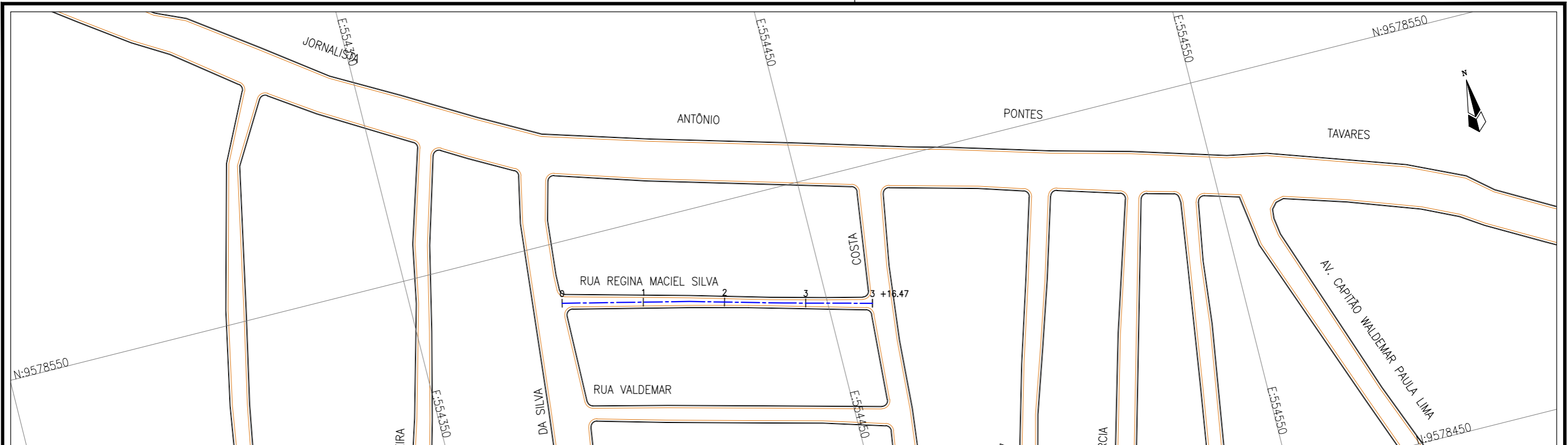
N°	Descrição	Data	Desenho	Projetista	Aprovação
00	Emissão Inicial	Ago/2018	-	-	-



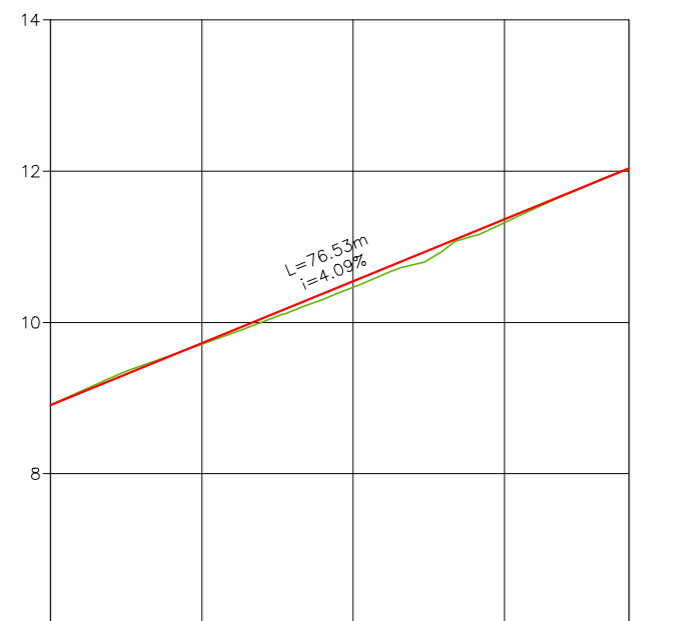
Prefeitura de Fortaleza

SEINF - SECRETARIA MUNICIPAL DE INFRAESTRUTURA

Nome do Programa: PROINFRA	Data: AGO/2018
Nome do projeto: RUAS DO BARROSO - PROJETO GEOMÉTRICO	Escala: 1/1000
Título da folha: PLANTA BAIXA E PERFIL - RUA JOR. ANTÔNIO PONTES TAVARES	Folha:
Responsável técnico: ENG. ANDRÉ L. DAHER VASCONCELOS RNP 060091702-9	Coord. Gerenc. de projetos: ENG. ANDRÉ L. DAHER VASCONCELOS RNP 060091702-9
Arquivo: PG08-IN4H -P113-DSB-0-000G	39



Planta Baixa
Escala: 1/1000



PERFIL LONGITUDINAL
Escala (H): 1000
Escala (V): 100

ESTACAS	0	1	2	3	3+16.47
COTAS DO TERRENO NATURAL (m)	8.908	9.711	10.466	11.317	12.036
COTAS DO PROJETO (m)	8.908	9.726	10.544	11.362	12.036

LEGENDA:

- 01 Planta
- Eixo Projetado
- Meio Fio Projetado
- Perfil**
- Terreno Natural
- Greide Projetado

REVISÕES

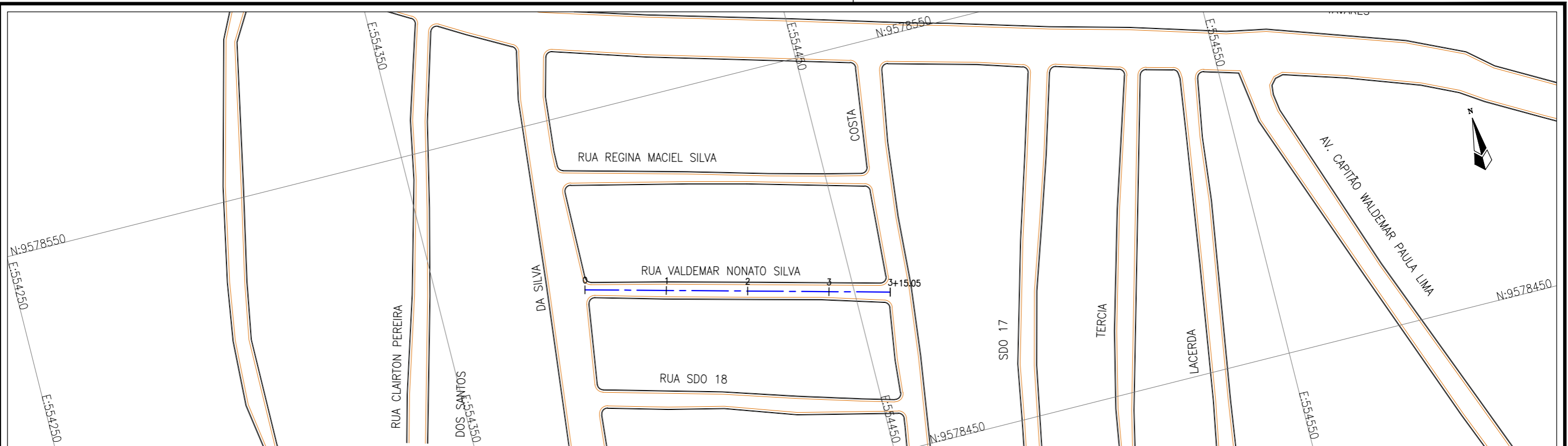
N°	Descrição	Data	Desenho	Projetista	Aprovação
00	Emissão Inicial	Ago/2018	-	-	-



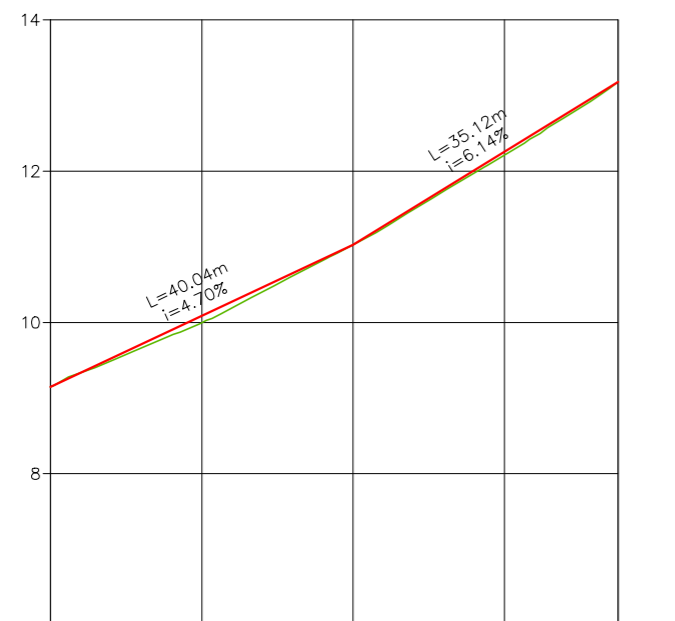
Prefeitura de Fortaleza

SEINF - SECRETARIA MUNICIPAL DE INFRAESTRUTURA

Nome do Programa: PROINFRA	Data: AGO/2018
Nome do projeto: RUAS DO BARROSO - PROJETO GEOMÉTRICO	Escala: 1/1000
Título da folha: PLANTA BAIXA E PERFIL - RUA REGINA MACIEL SILVA	Folha:
Responsável técnico: ENG. ANDRÉ L. DAHER VASCONCELOS RNP 060091702-9	Coord. Gerenc. de projetos: ENG. ANDRÉ L. DAHER VASCONCELOS RNP 060091702-9
Arquivo: PG08-IN4H -P113-DSB-0-000G	40



Planta Baixa
Escala: 1/1000



PERFIL LONGITUDINAL
Escala (H): 1000
Escala (V): 100

ESTACAS	0	1	2	3	3+15.05
COTAS DO TERRENO NATURAL (m)	9.147	9.997	11.026	12.212	13.179
COTAS DO PROJETO (m)	9.147	10.087	11.026	12.254	13.179

LEGENDA:

- Planta**
- Eixo Projetado
- Meio Fio Projetado
- Perfil**
- Terreno Natural
- Greide Projetado

REVISÕES

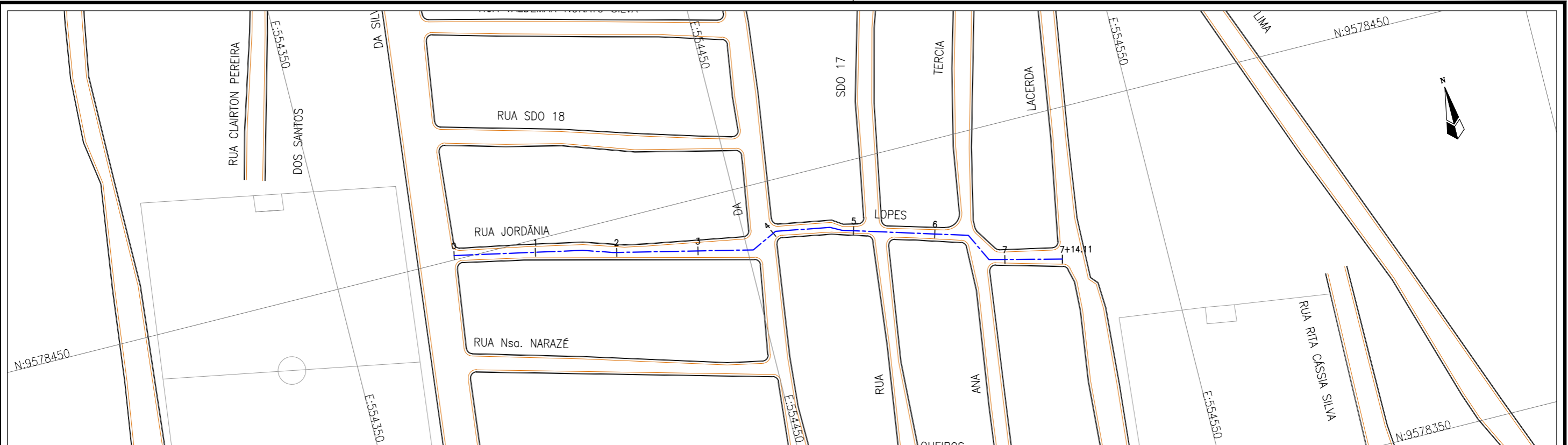
N°	Descrição	Data	Desenho	Projetista	Aprovação
00	Emissão Inicial	Ago/2018	-	-	-



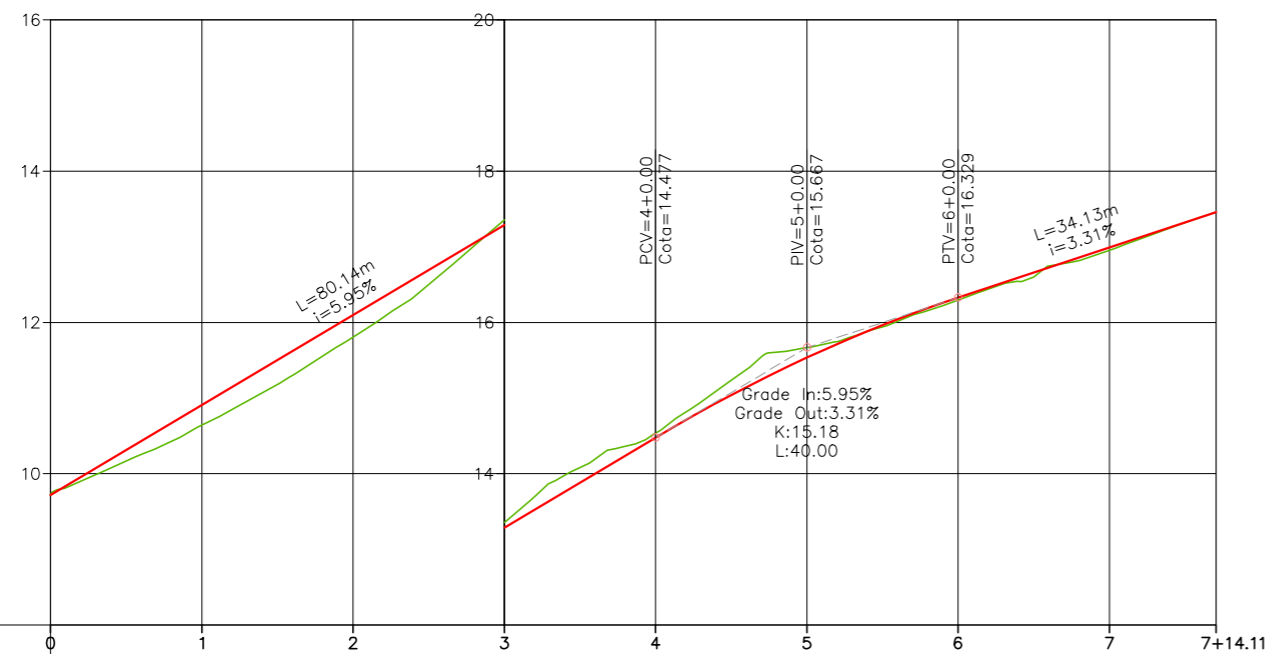
Prefeitura de Fortaleza

SEINF - SECRETARIA MUNICIPAL DE INFRAESTRUTURA

Nome do Programa: PROINFRA	Data: AGO/2018
Nome do projeto: RUAS DO BARROSO - PROJETO GEOMÉTRICO	Escala: 1/1000
Título da folha: PLANTA BAIXA E PERFIL - RUA VALDEMAR NONATO SILVA	Folha:
Responsável técnico: ENG. ANDRÉ L. DAHER VASCONCELOS RNP 060091702-9	Coord. Gerenc. de projetos: ENG. ANDRÉ L. DAHER VASCONCELOS RNP 060091702-9
Arquivo: PG08-IN4H -P113-DSB-0-000G	41



Planta Baixa
Escala: 1/1000



PERFIL LONGITUDINAL
Escala (H): 1000
Escala (V): 100

ESTACAS	0	1	2	3	4	5	6	7	7+14.11
COTAS DO TERRENO NATURAL (m)	9.718	10.642	11.808	13.356	14.536	15.667	16.296	16.953	17.459
COTAS DO PROJETO (m)	9.718	10.908	12.098	13.287	14.477	15.535	16.329	16.992	17.459

LEGENDA:

- 01 Planta
- Eixo Projetado
- Meio Fio Projetado
- Perfil
- Terreno Natural
- Greide Projetado

REVISÕES

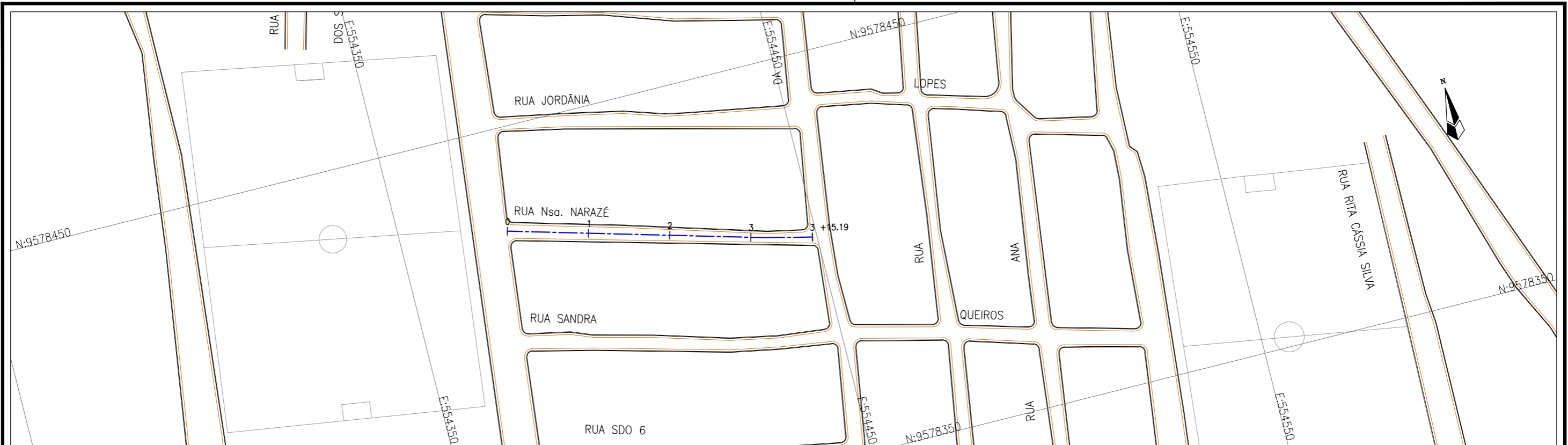
N°	Descrição	Data	Desenho	Projetista	Aprovação
00	Emissão Inicial	Ago/2018	-	-	-



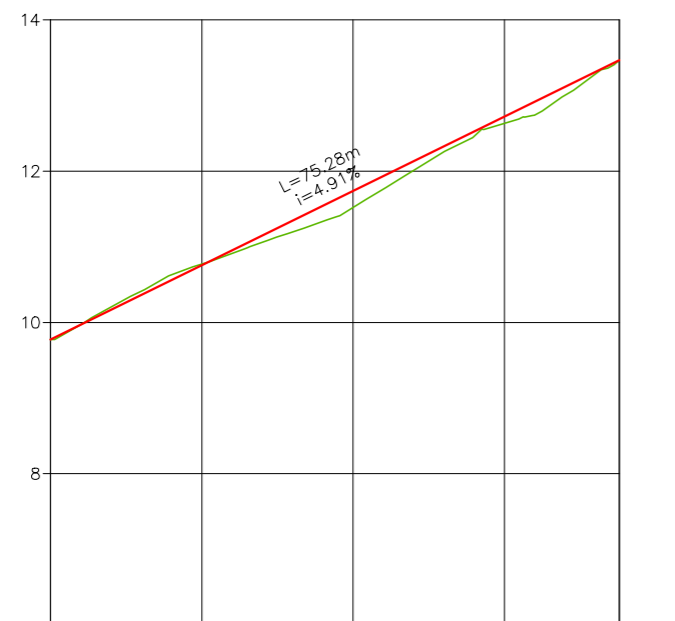
Prefeitura de Fortaleza

SEINF - SECRETARIA MUNICIPAL DE INFRAESTRUTURA

Nome do Programa: PROINFRA	Data: AGO/2018
Nome do projeto: RUAS DO BARROSO - PROJETO GEOMÉTRICO	Escala: 1/1000
Título da folha: PLANTA BAIXA E PERFIL - RUA JORDÂNIA LOPES	Folha:
Responsável técnico: ENG. ANDRÉ L. DAHER VASCONCELOS RNP 060091702-9	Coord. Gerenc. de projetos: ENG. ANDRÉ L. DAHER VASCONCELOS RNP 060091702-9
Arquivo: PG08-IN4H -P113-DSB-0-000G	



Planta Baixa
Escala: 1/1000



PERFIL LONGITUDINAL
Escala (H): 1000
Escala (V): 100

ESTACAS	0	1	2	3	3+15.19
COTAS DO TERRENO NATURAL (m)	9.773	10.755	11.518	12.631	13.467
COTAS DO PROJETO (m)	9.773	10.755	11.738	12.720	13.467

LEGENDA:

- 01 Planta
- Eixo Projetado
- Meio Fio Projetado
- Perfil
- Terreno Natural
- Greide Projetado

REVISÕES

N°	Descrição	Data	Desenho	Projetista	Aprovação
00	Emissão Inicial	Ago/2018	-	-	-

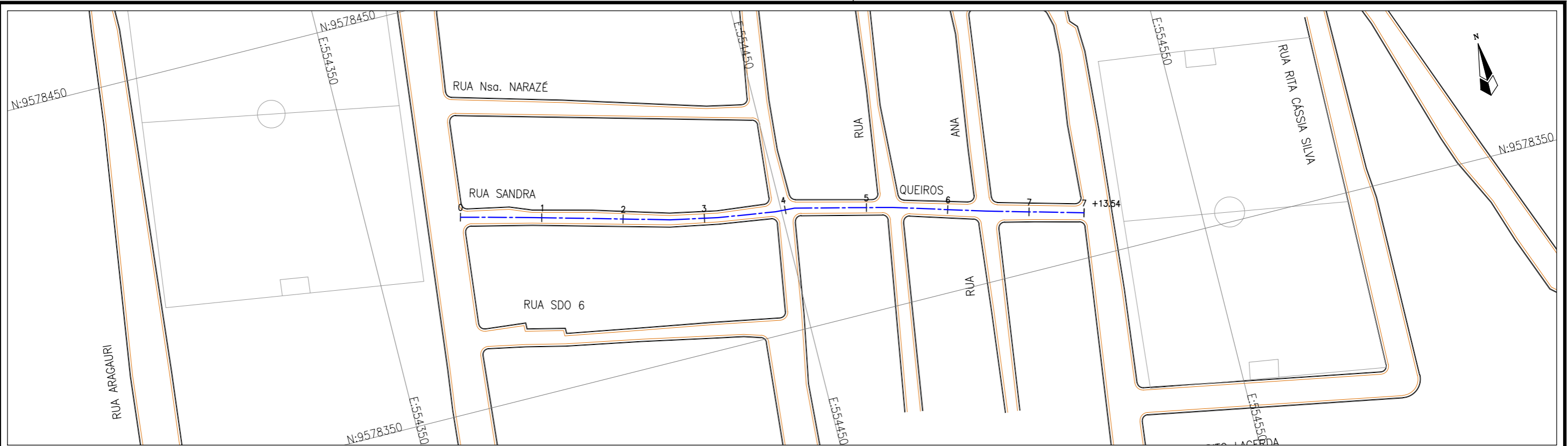


Prefeitura de Fortaleza

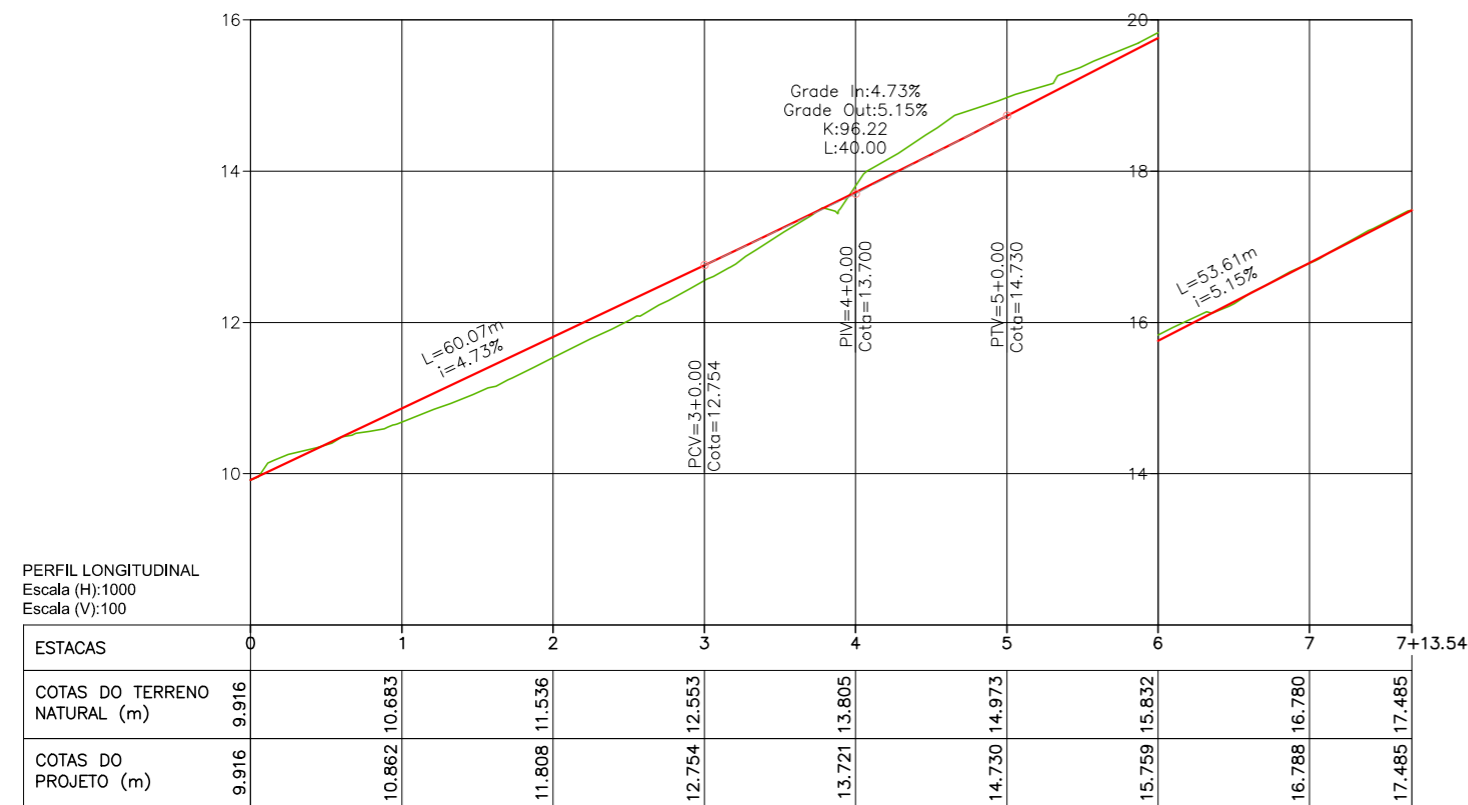
SEINF - SECRETARIA MUNICIPAL DE INFRAESTRUTURA

Nome do Programa: PROINFRA	Data: AGO/2018
Nome do projeto: RUAS DO BARROSO - PROJETO GEOMÉTRICO	Escala: 1/1000
Título da folha: PLANTA BAIXA E PERFIL - RUA NOSSA SENHORA NAZARÉ	Folha:
Responsável técnico: ENG. ANDRÉ L. DAHER VASCONCELOS RNP 060091702-9	Coord. Gerenc. de projetos: ENG. ANDRÉ L. DAHER VASCONCELOS RNP 060091702-9
Arquivo: PG08-IN4H -P113-DSB-0-000G	

43



Planta Baixa
Escala: 1/1000



PERFIL LONGITUDINAL
Escala (H): 1000
Escala (V): 100

LEGENDA:

- 01 Planta
- Eixo Projetado
- Meio Fio Projetado
- Perfil
- Terreno Natural
- Greide Projetado

REVISÕES

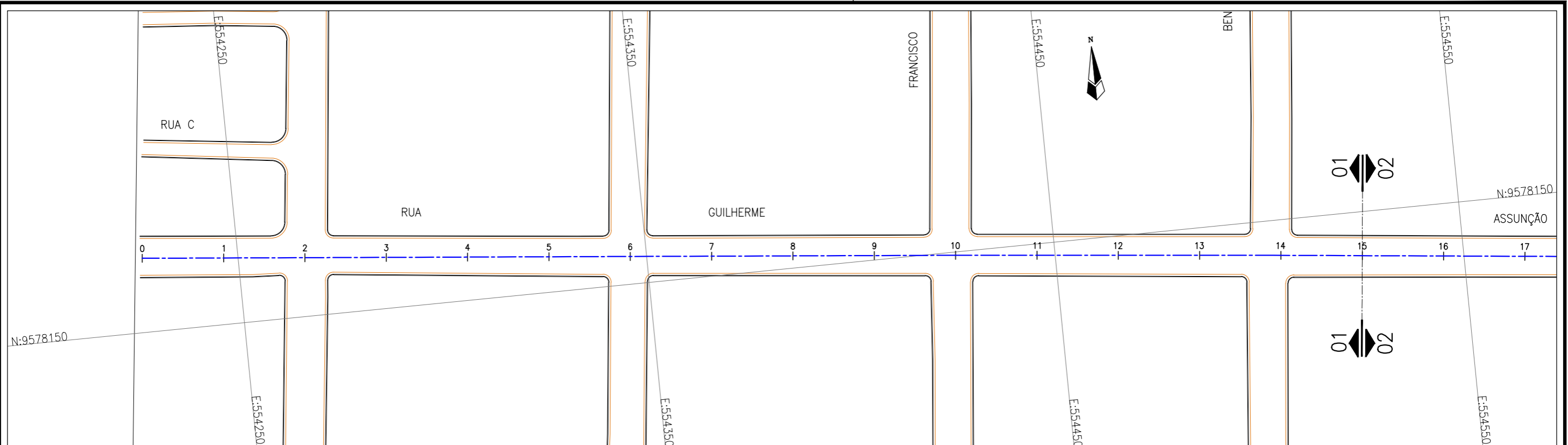
N°	Descrição	Data	Desenho	Projetista	Aprovação
00	Emissão Inicial	Ago/2018	-	-	-



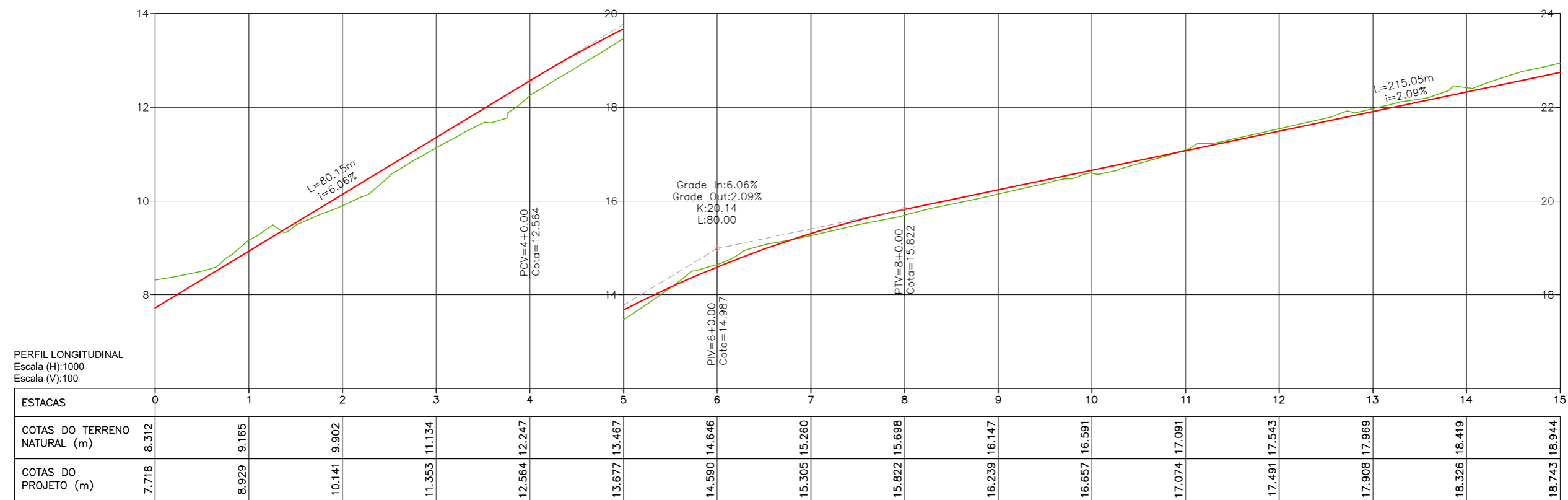
Prefeitura de Fortaleza

SEINF - SECRETARIA MUNICIPAL DE INFRAESTRUTURA

Nome do Programa: PROINFRA	Data: AGO/2018
Nome do projeto: RUAS DO BARROSO - PROJETO GEOMÉTRICO	Escala: 1/1000
Título da folha: PLANTA BAIXA E PERFIL - RUA SANDRA QUEIROZ	Folha:
Responsável técnico: ENG. ANDRÉ L. DAHER VASCONCELOS RNP 060091702-9	Coord. Gerenc. de projetos: ENG. ANDRÉ L. DAHER VASCONCELOS RNP 060091702-9
Arquivo: PG08-IN4H -P113-DSB-0-000G	44



Planta Baixa
Escala: 1/1000



PERFIL LONGITUDINAL
Escala (H): 1000
Escala (V): 100

LEGENDA:

- Planta
- Eixo Projetado
- Meio Fio Projetado
- Perfil**
- Terreno Natural
- Greide Projetado

REVISÕES

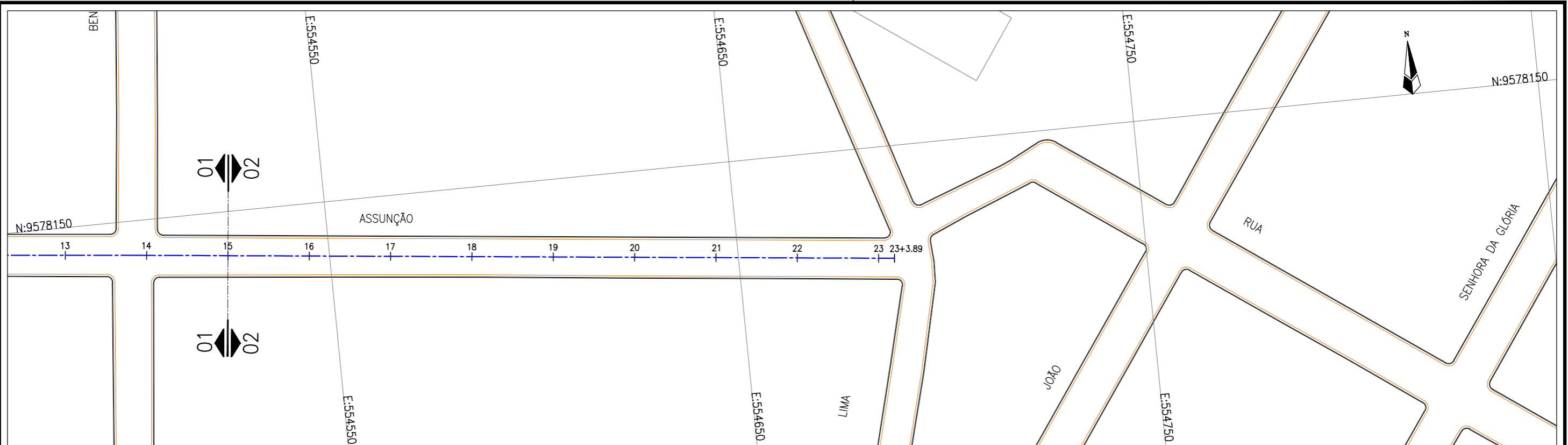
N°	Descrição	Data	Desenho	Projetista	Aprovação
00	Emissão Inicial	Ago/2018	-	-	-



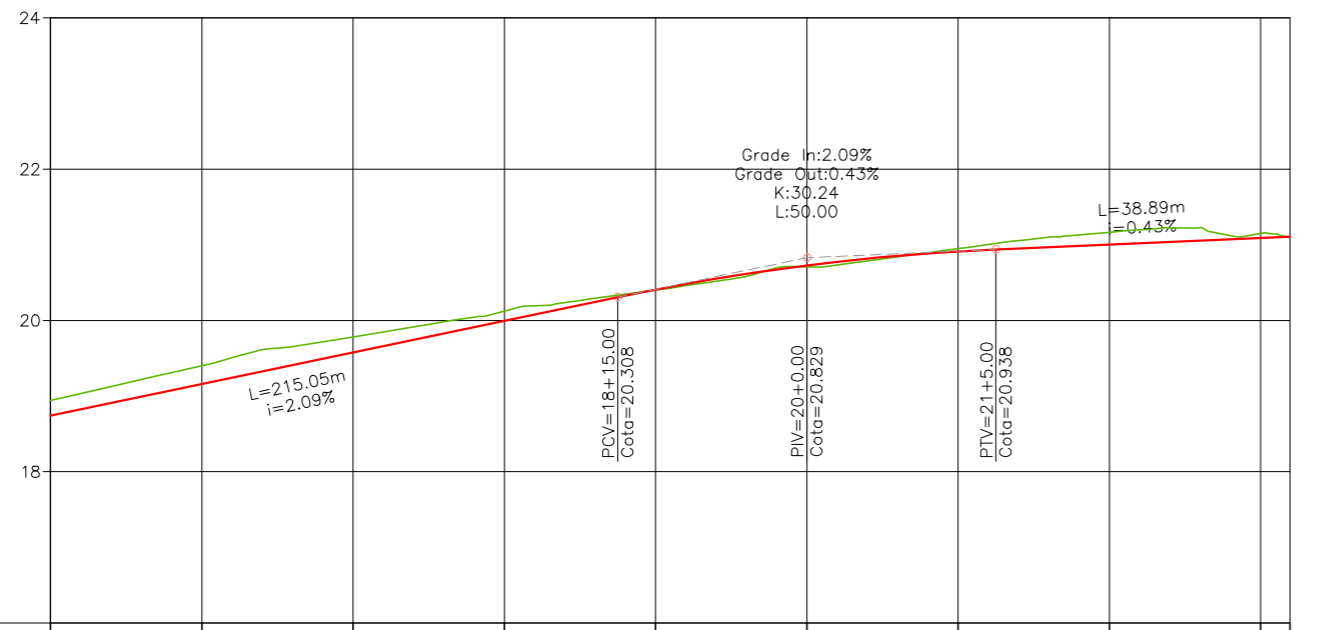
Prefeitura de Fortaleza

SEINF - SECRETARIA MUNICIPAL DE INFRAESTRUTURA

Nome do Programa: PROINFRA	Data: AGO/2018
Nome do projeto: RUAS DO BARROSO - PROJETO GEOMÉTRICO	Escala: 1/1000
Título da folha: PLANTA BAIXA E PERFIL - RUA GUILHERME ASSUNÇÃO	Folha:
Responsável técnico: ENG. ANDRÉ L. DAHER VASCONCELOS RNP 060091702-9	Coord. Gerenc. de projetos: ENG. ANDRÉ L. DAHER VASCONCELOS RNP 060091702-9
Arquivo: PG08-IN4H -P113-DSB-0-000G	45



Planta Baixa
Escala: 1/1000



PERFIL LONGITUDINAL
Escala (H): 1000
Escala (V): 100

ESTACAS	15	16	17	18	19	20	21	22	23	23+3.89
COTAS DO TERRENO NATURAL (m)	18.944	19.402	19.781	20.124	20.402	20.707	20.949	21.162	21.149	21.106
COTAS DO PROJETO (m)	18.743	19.160	19.578	19.995	20.408	20.726	20.912	21.003	21.089	21.106

LEGENDA:

- 01 Planta
- Eixo Projetado
- Meio Fio Projetado
- Perfil
- Terreno Natural
- Greide Projetado

REVISÕES

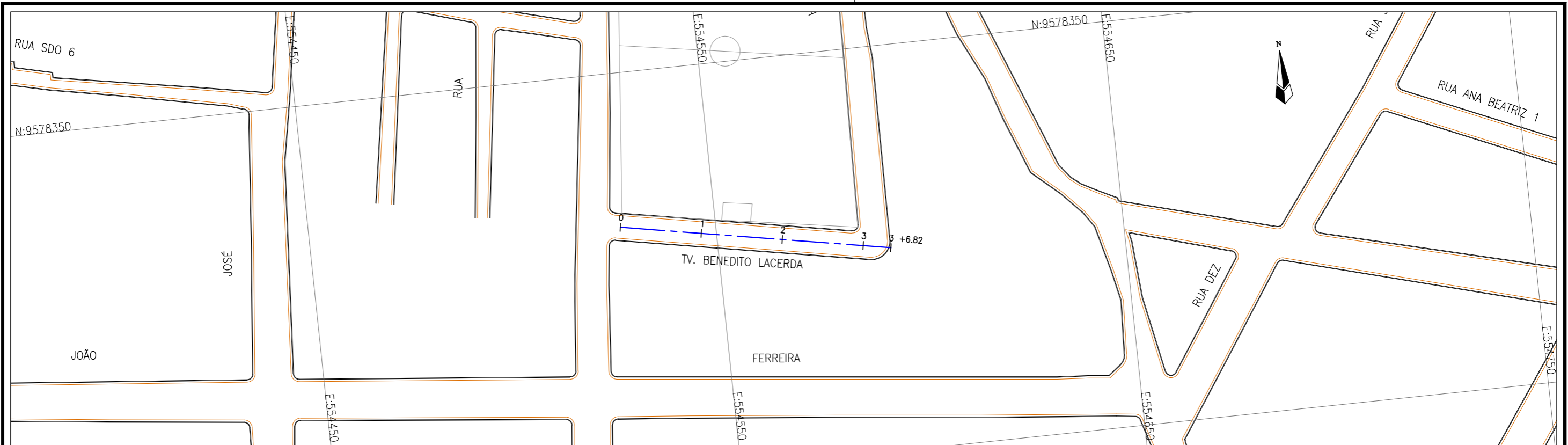
N°	Descrição	Data	Desenho	Projetista	Aprovação
00	Emissão Inicial	Ago/2018	-	-	-



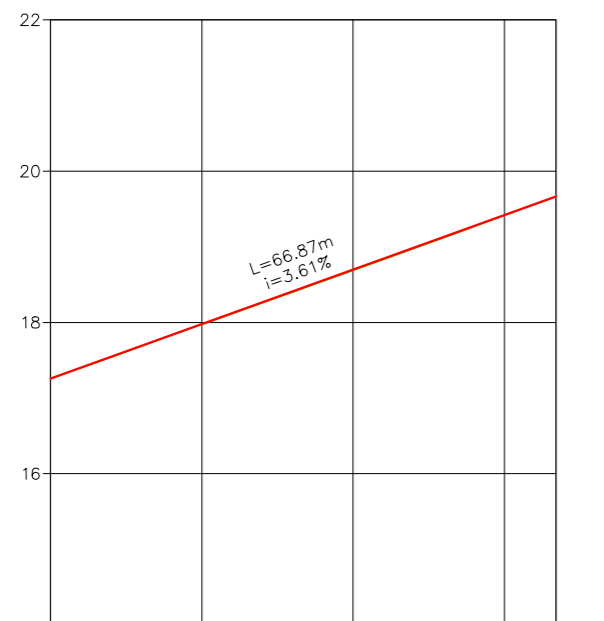
Prefeitura de
Fortaleza

SEINF - SECRETARIA MUNICIPAL DE INFRAESTRUTURA

Nome do Programa: PROINFRA	Data: AGO/2018
Nome do projeto: RUAS DO BARROSO - PROJETO GEOMÉTRICO	Escala: 1/1000
Título da folha: PLANTA BAIXA E PERFIL - RUA GUILHERME ASSUNÇÃO	Folha:
Responsável técnico: ENG. ANDRÉ L. DAHER VASCONCELOS RNP 060091702-9	Coord. Gerenc. de projetos: ENG. ANDRÉ L. DAHER VASCONCELOS RNP 060091702-9
Arquivo: PG08-IN4H -P113-DSB-0-000G	46



Planta Baixa
Escala: 1/1000



PERFIL LONGITUDINAL
Escala (H): 1000
Escala (V): 100

ESTACAS	0	1	2	3	3+6.82
COTAS DO TERRENO NATURAL (m)	17.256	17.973	18.686	19.414	19.667
COTAS DO PROJETO (m)	17.256	17.978	18.699	19.420	19.667

LEGENDA:

- Planta**
- Eixo Projetado
- Meio Fio Projetado
- Perfil**
- Terreno Natural
- Greide Projetado

REVISÕES

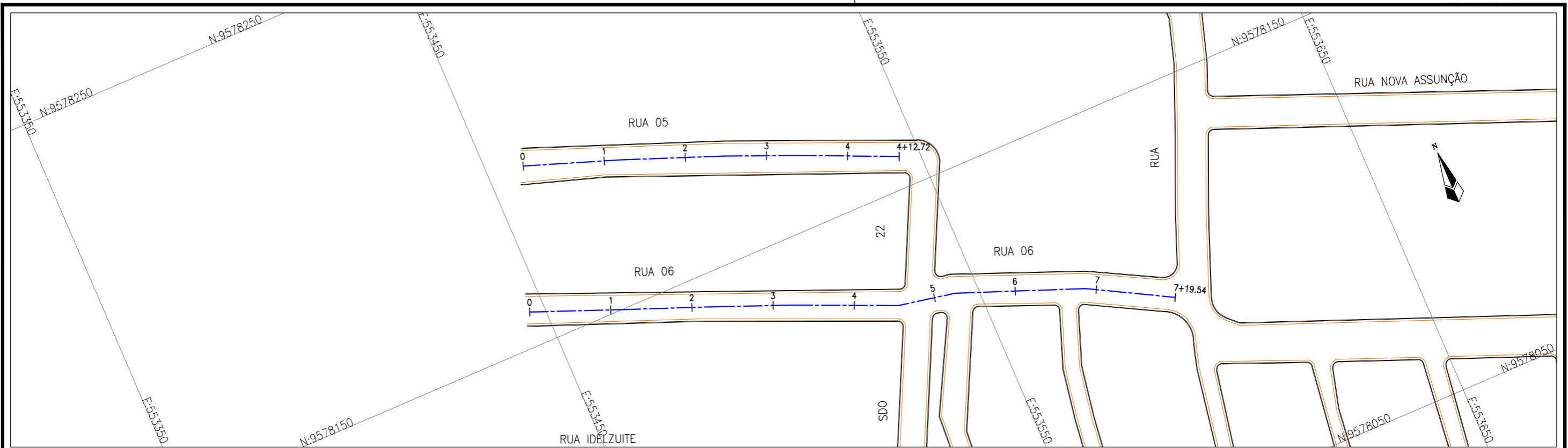
N°	Descrição	Data	Desenho	Projetista	Aprovação
00	Emissão Inicial	Ago/2018	-	-	-



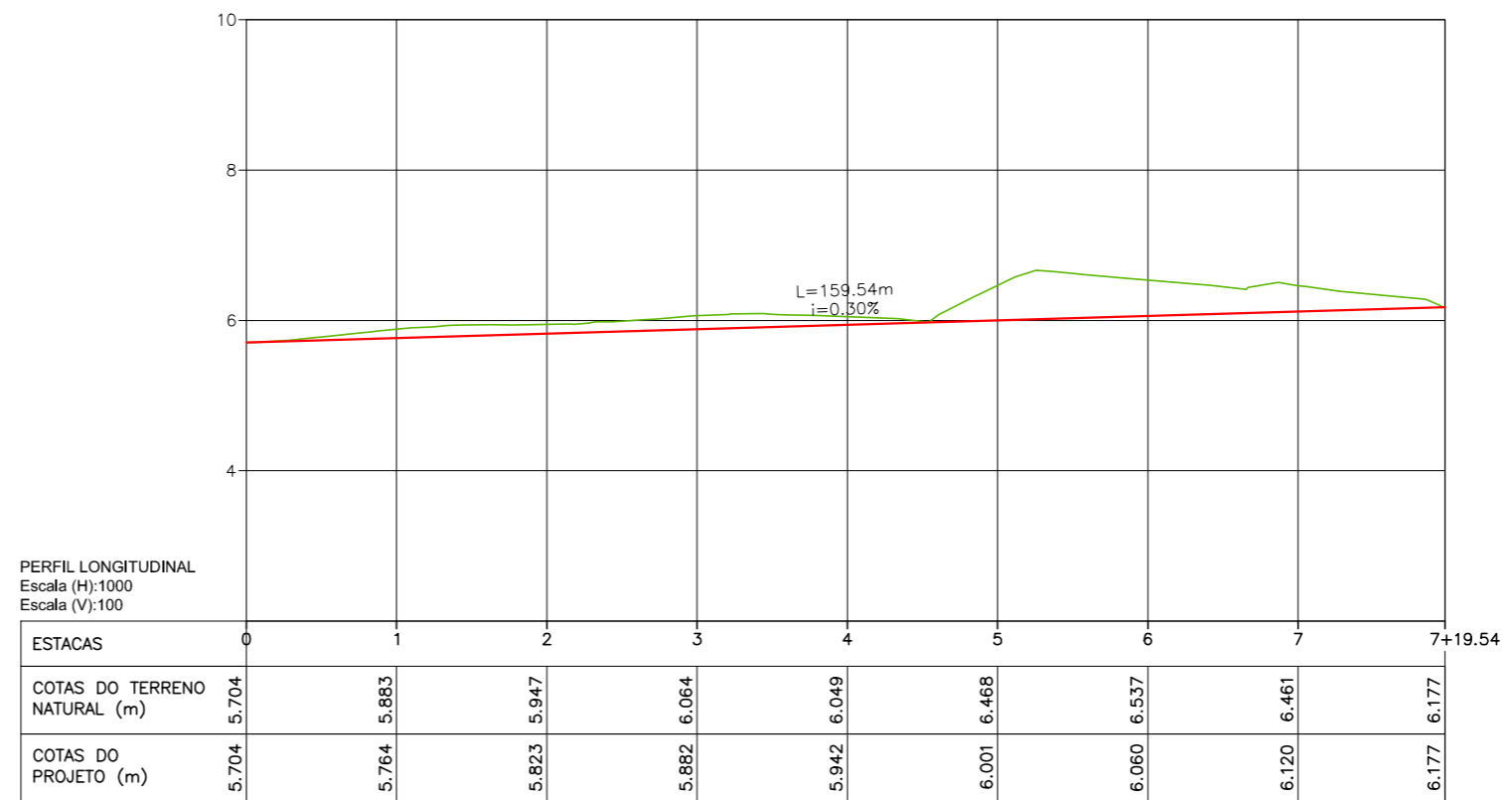
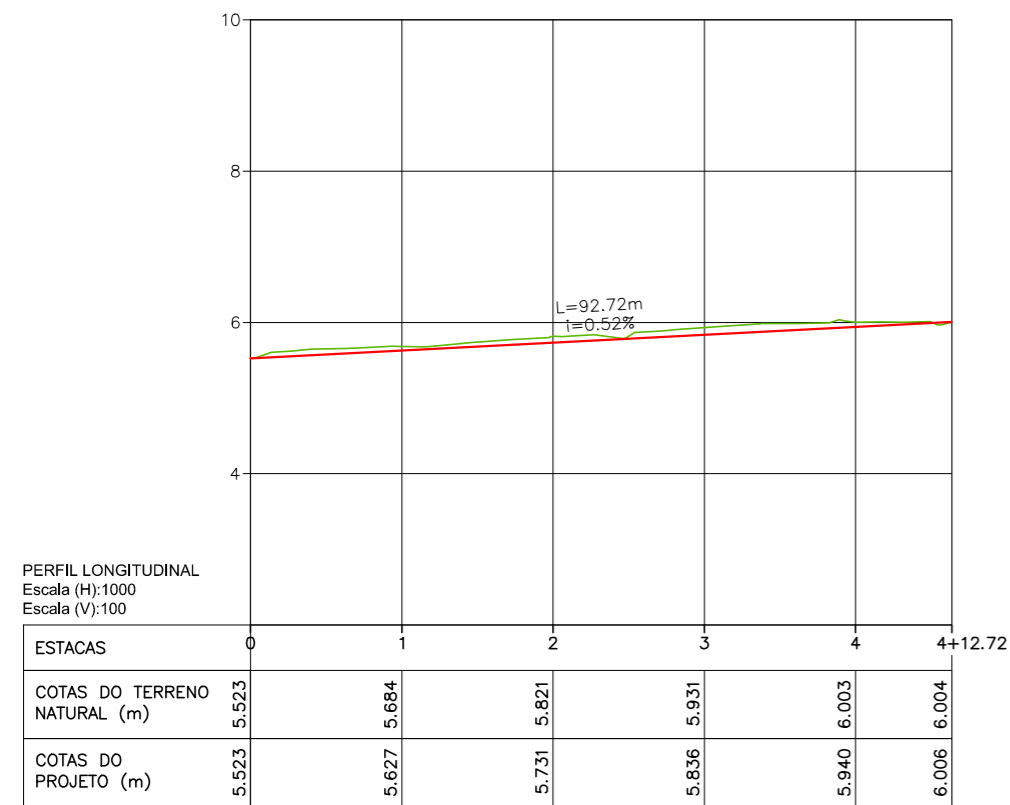
Prefeitura de Fortaleza

SEINF - SECRETARIA MUNICIPAL DE INFRAESTRUTURA

Nome do Programa: PROINFRA	Data: AGO/2018
Nome do projeto: RUAS DO BARROSO - PROJETO GEOMÉTRICO	Escala: 1/1000
Título da folha: PLANTA BAIXA E PERFIL - TRAVESSA BENEDITO LACERDA	Folha:
Responsável técnico: ENG. ANDRÉ L. DAHER VASCONCELOS RNP 060091702-9	Coord. Gerenc. de projetos: ENG. ANDRÉ L. DAHER VASCONCELOS RNP 060091702-9
Arquivo: PG08-IN4H -P113-DSB-0-000G	47



Planta Baixa
Escala: 1/1000



LEGENDA:

- 01 Planta
- Eixo Projetado
- Meio Fio Projetado
- Perfil
- Terreno Natural
- Greide Projetado

REVISÕES

N°	Descrição	Data	Desenho	Projetista	Aprovação
00	Emissão Inicial	Ago/2018	-	-	-

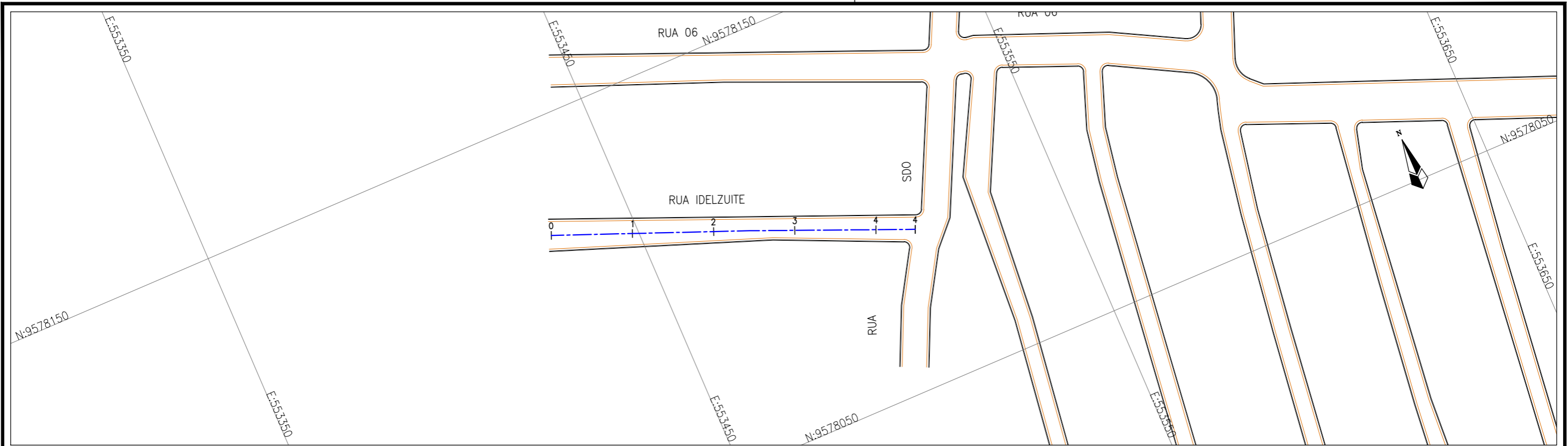


Prefeitura de Fortaleza

SEINF - SECRETARIA MUNICIPAL DE INFRAESTRUTURA

Nome do Programa: PROINFRA	Data: AGO/2018
Nome do projeto: RUAS DO BARROSO - PROJETO GEOMÉTRICO	Escala: 1/1000
Título da folha: PLANTA BAIXA E PERFIL - RUA 05 e RUA 06	Folha:
Responsável técnico: ENG. ANDRÉ L. DAHER VASCONCELOS RNP 060091702-9	Coord. Gerenc. de projetos: ENG. ANDRÉ L. DAHER VASCONCELOS RNP 060091702-9
Arquivo: PG08-IN4H -P113-DSB-0-000G	

48



Planta Baixa
Escala: 1/1000



PERFIL LONGITUDINAL
Escala (H): 1000
Escala (V): 100

ESTACAS	0	1	2	3	4	4+9.69
COTAS DO TERRENO NATURAL (m)	5.565	5.861	6.135	6.221	6.142	6.120
COTAS DO PROJETO (m)	5.565	5.861	6.135	6.221	6.142	6.120

LEGENDA:

- Planta**
- Eixo Projetado
- Meio Fio Projetado
- Perfil**
- Terreno Natural
- Greide Projetado

REVISÕES

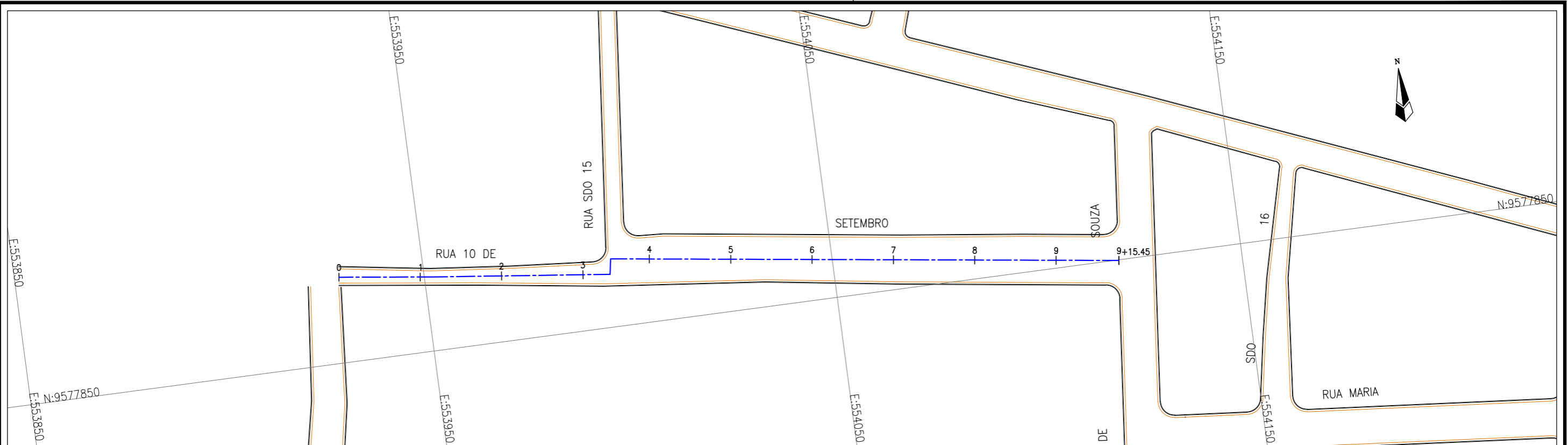
N°	Descrição	Data	Desenho	Projetista	Aprovação
00	Emissão Inicial	Ago/2018	-	-	-



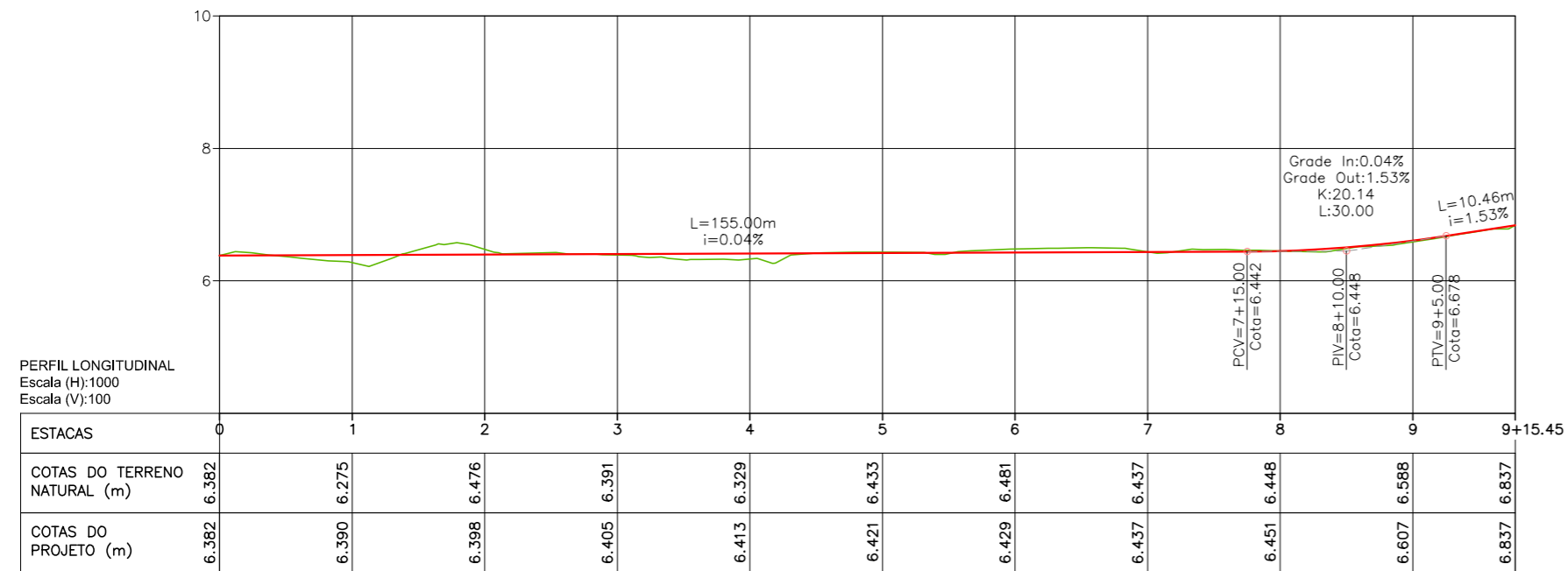
Prefeitura de Fortaleza

SEINF - SECRETARIA MUNICIPAL DE INFRAESTRUTURA

Nome do Programa: PROINFRA	Data: AGO/2018
Nome do projeto: RUAS DO BARROSO - PROJETO GEOMÉTRICO	Escala: 1/1000
Título da folha: PLANTA BAIXA E PERFIL - RUA IDELZUITE	Folha:
Responsável técnico: ENG. ANDRÉ L. DAHER VASCONCELOS RNP 060091702-9	Coord. Gerenc. de projetos: ENG. ANDRÉ L. DAHER VASCONCELOS RNP 060091702-9
Arquivo: PG08-IN4H -P113-DSB-0-000G	49



Planta Baixa
Escala: 1/1000



PERFIL LONGITUDINAL
Escala (H): 1000
Escala (V): 100

LEGENDA:

- 01 Planta
- Eixo Projetado
- Meio Fio Projetado
- Perfil
- Terreno Natural
- Greide Projetado

REVISÕES

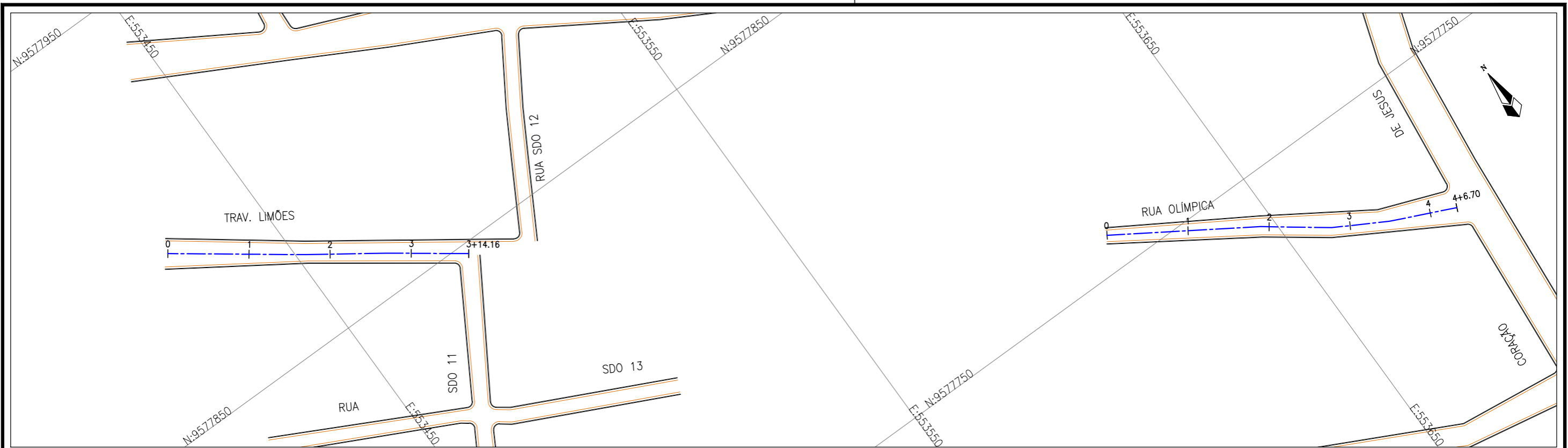
N°	Descrição	Data	Desenho	Projetista	Aprovação
00	Emissão Inicial	Ago/2018	-	-	-



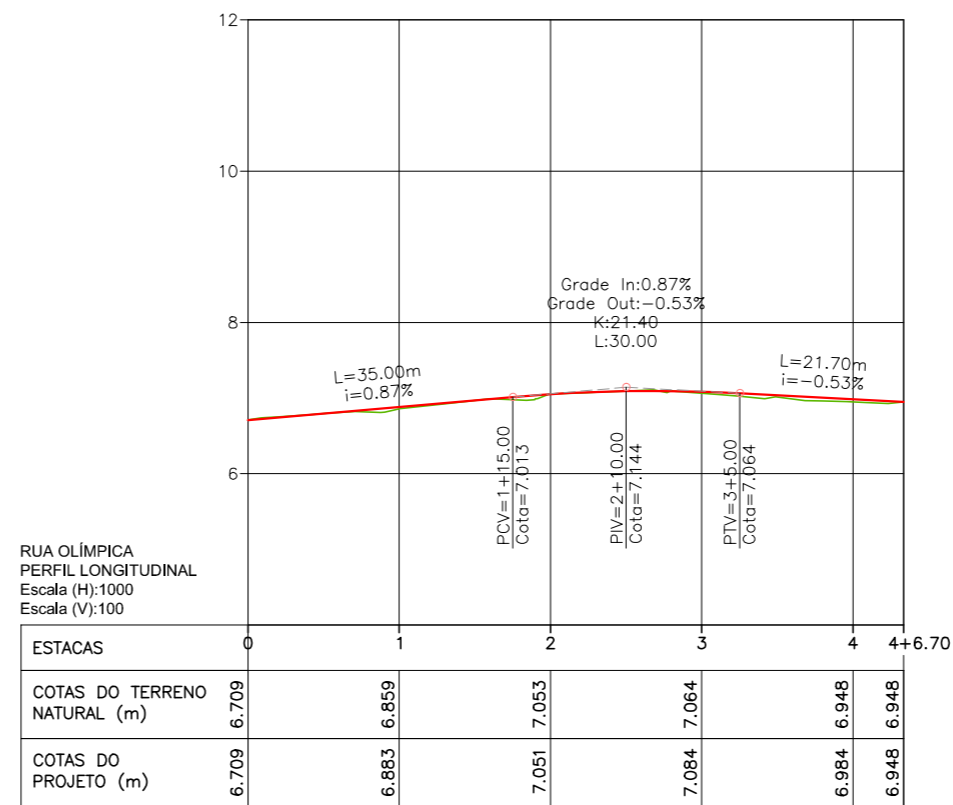
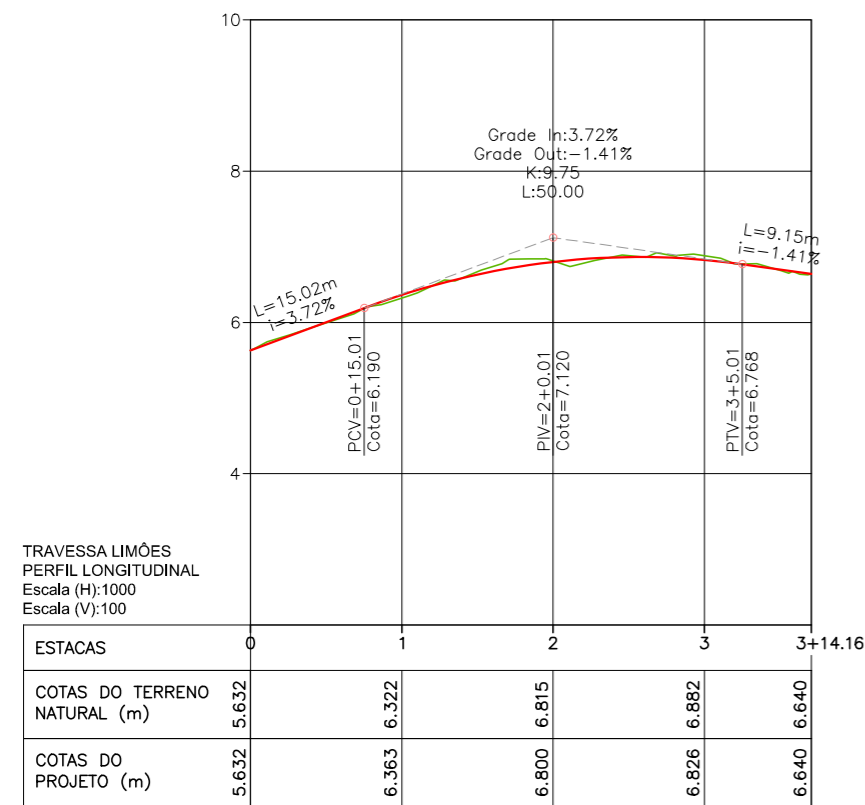
Prefeitura de Fortaleza

SEINF - SECRETARIA MUNICIPAL DE INFRAESTRUTURA

Nome do Programa: PROINFRA	Data: AGO/2018
Nome do projeto: RUAS DO BARROSO - PROJETO GEOMÉTRICO	Escala: 1/1000
Título da folha: PLANTA BAIXA E PERFIL - RUA 10 DE SETEMBRO	Folha:
Responsável técnico: ENG. ANDRÉ L. DAHER VASCONCELOS RNP 060091702-9	Coord. Gerenc. de projetos: ENG. ANDRÉ L. DAHER VASCONCELOS RNP 060091702-9
Arquivo: PG08-IN4H -P113-DSB-0-000G	50



Planta Baixa
Escala: 1/1000



LEGENDA:

- 01 Planta
- Eixo Projetado
- Meio Fio Projetado
- Perfil
- Terreno Natural
- Greide Projetado

REVISÕES

N°	Descrição	Data	Desenho	Projetista	Aprovação
00	Emissão Inicial	Ago/2018	-	-	-

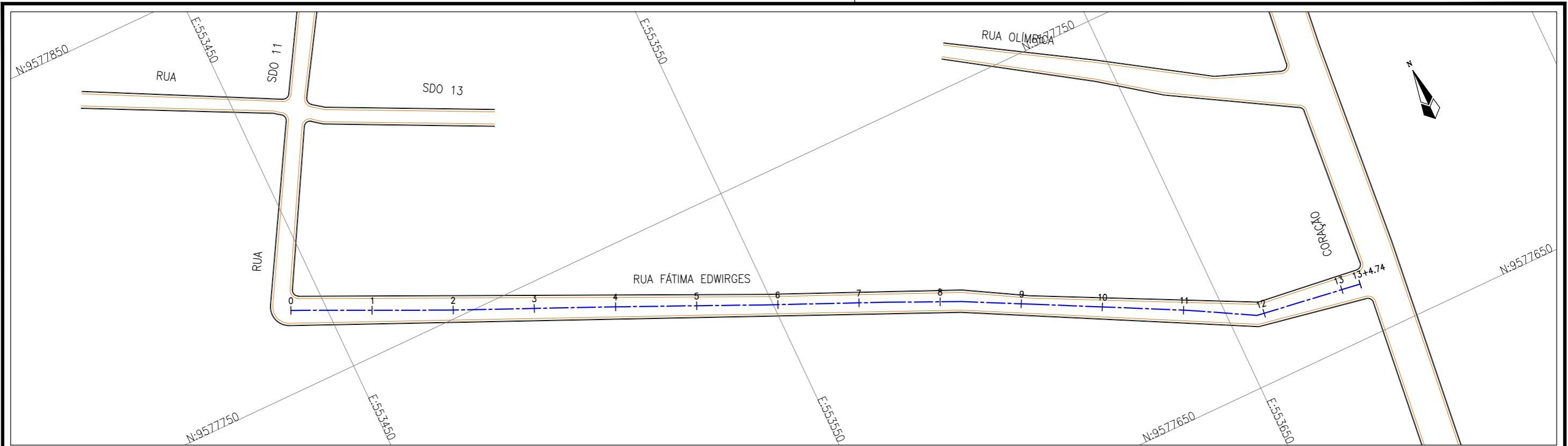


Prefeitura de Fortaleza

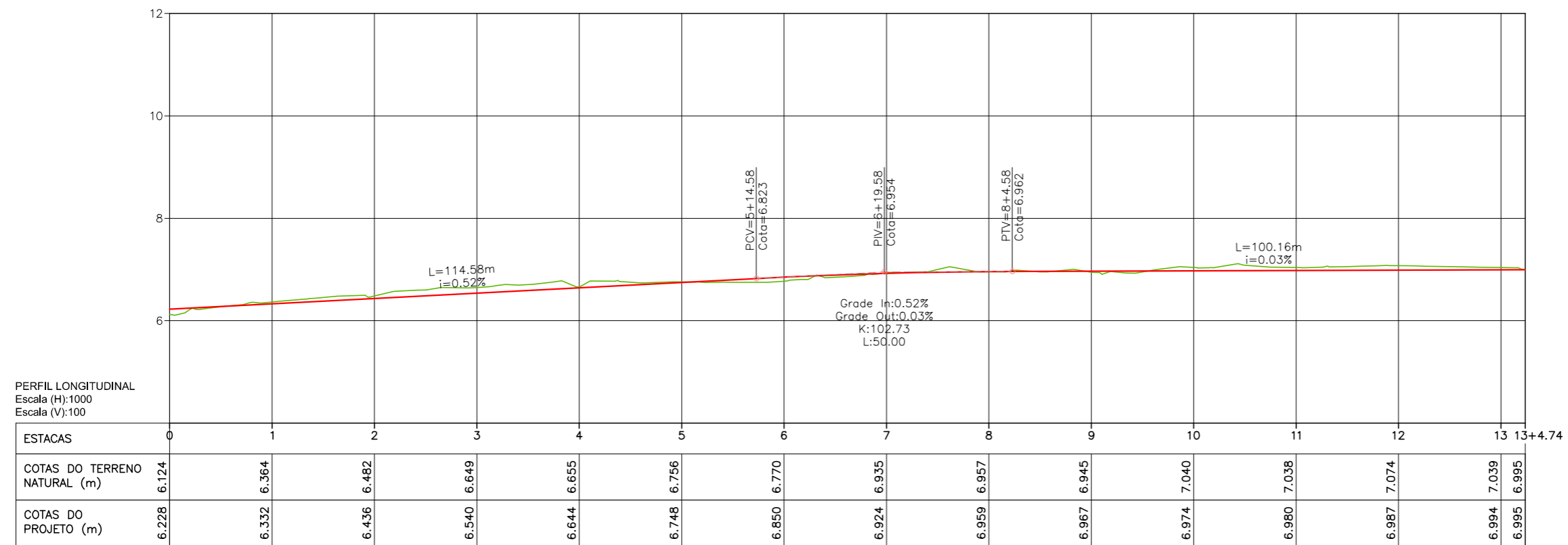
SEINF - SECRETARIA MUNICIPAL DE INFRAESTRUTURA

Nome do Programa: PROINFRA	Data: AGO/2018
Nome do projeto: RUAS DO BARROSO - PROJETO GEOMÉTRICO	Escala: 1/1000
Título da folha: PLANTA BAIXA E PERFIL - TRAVESSA LIMÕES e RUA OLÍMPICA	Folha:
Responsável técnico: ENG. ANDRÉ L. DAHER VASCONCELOS RNP 060091702-9	Coord. Gerenc. de projetos: ENG. ANDRÉ L. DAHER VASCONCELOS RNP 060091702-9
Arquivo: PG08-IN4H -P113-DSB-0-000G	

51



Planta Baixa
Escala: 1/1000



PERFIL LONGITUDINAL
Escala (H): 1000
Escala (V): 100

LEGENDA:

- 01 Planta
- Eixo Projetado
- Meio Fio Projetado
- Perfil
- Terreno Natural
- Greide Projetado

REVISÕES

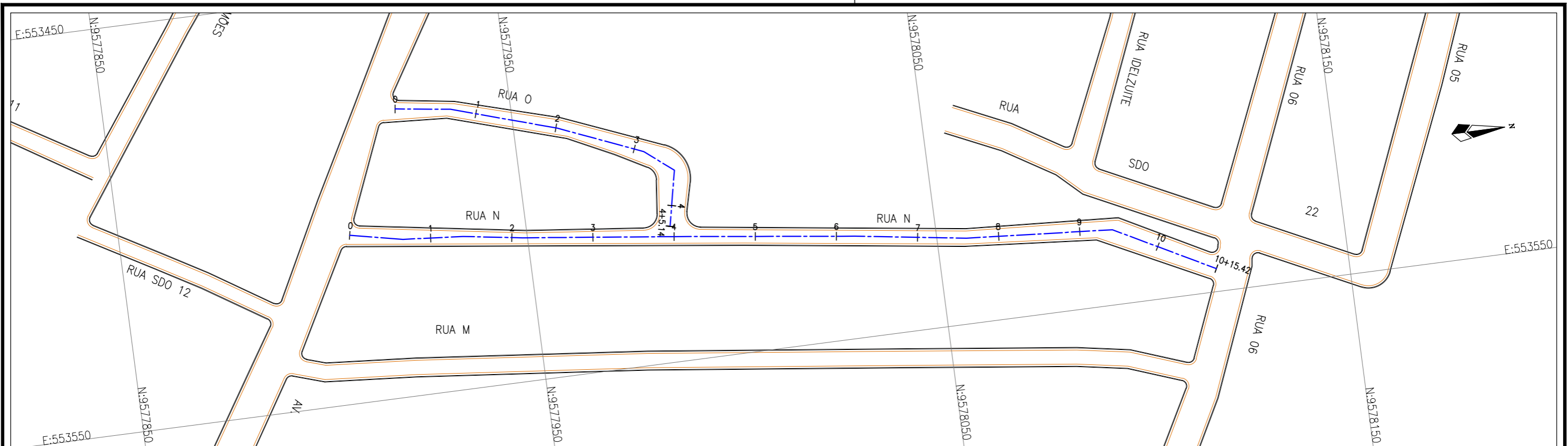
N°	Descrição	Data	Desenho	Projetista	Aprovação
00	Emissão Inicial	Ago/2018	-	-	-



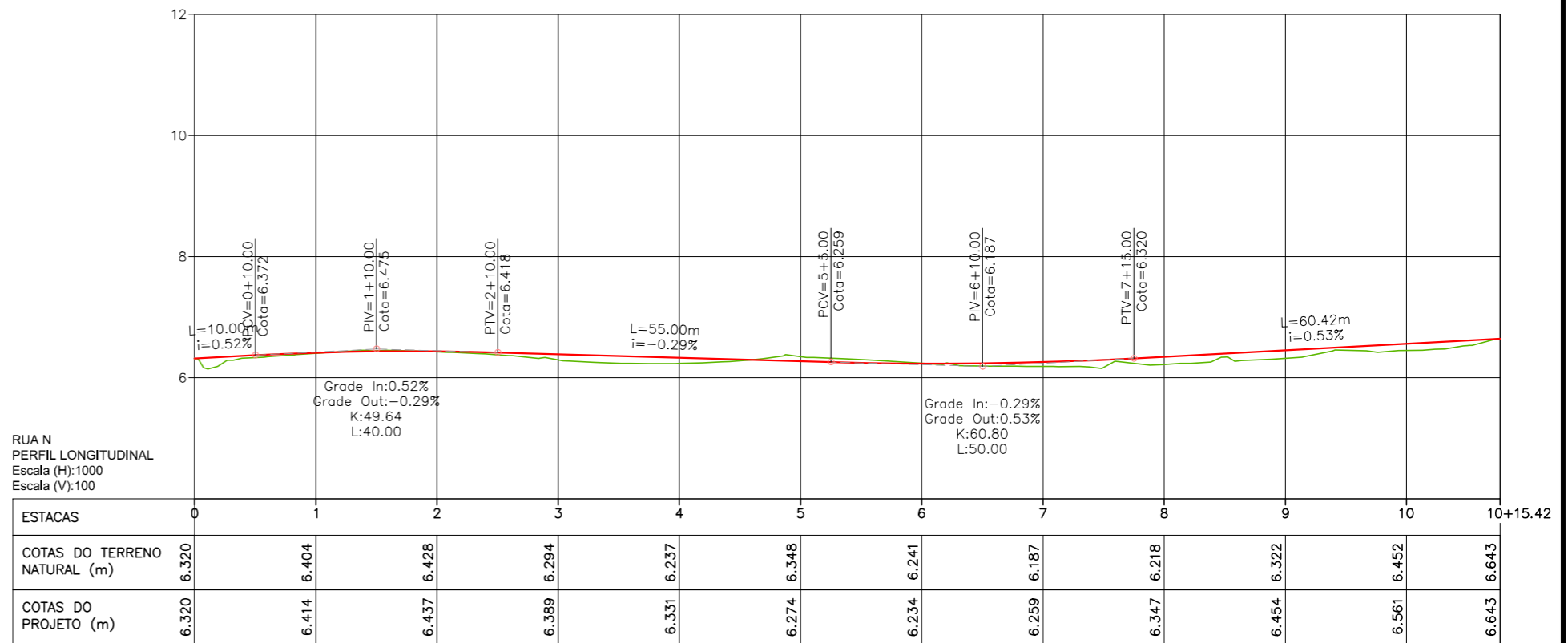
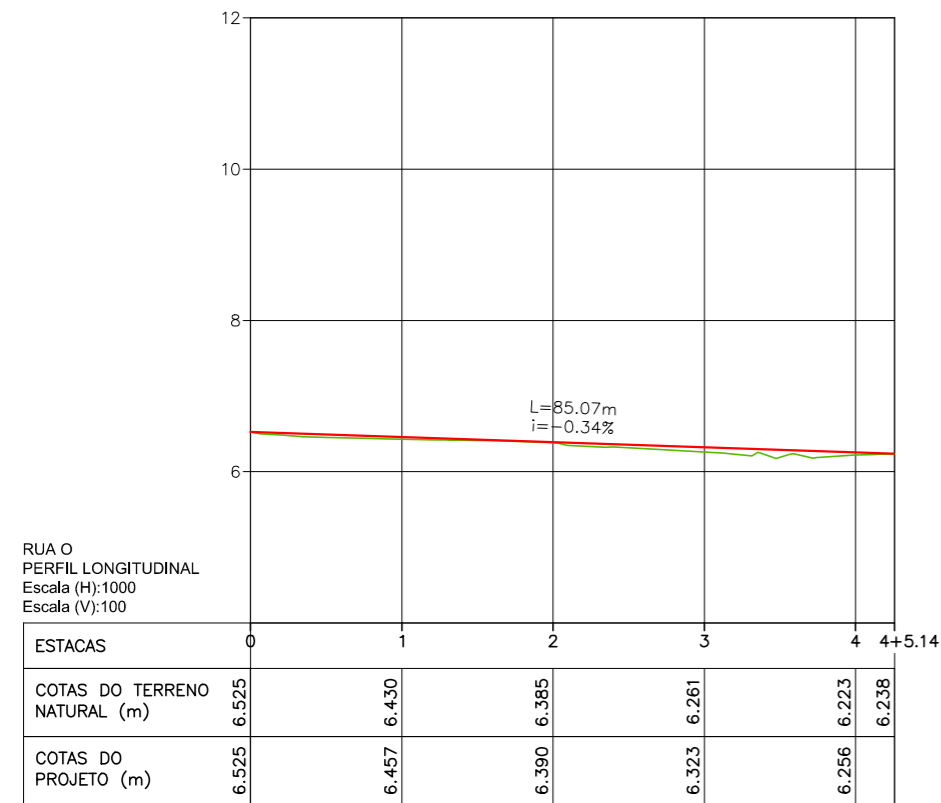
Prefeitura de Fortaleza

SEINF - SECRETARIA MUNICIPAL DE INFRAESTRUTURA

Nome do Programa: PROINFRA	Data: AGO/2018
Nome do projeto: RUAS DO BARROSO - PROJETO GEOMÉTRICO	Escala: 1/1000
Título da folha: PLANTA BAIXA E PERFIL - RUA FÁTIMA EDWIRGES	Folha:
Responsável técnico: ENG. ANDRÉ L. DAHER VASCONCELOS RNP 060091702-9	Coord. Gerenc. de projetos: ENG. ANDRÉ L. DAHER VASCONCELOS RNP 060091702-9
Arquivo: PG08-IN4H -P113-DSB-0-000G	



Planta Baixa
Escala: 1/1000



LEGENDA:

- 01 Planta
- Eixo Projetado
- Meio Fio Projetado
- Perfil
- Terreno Natural
- Greide Projetado

REVISÕES

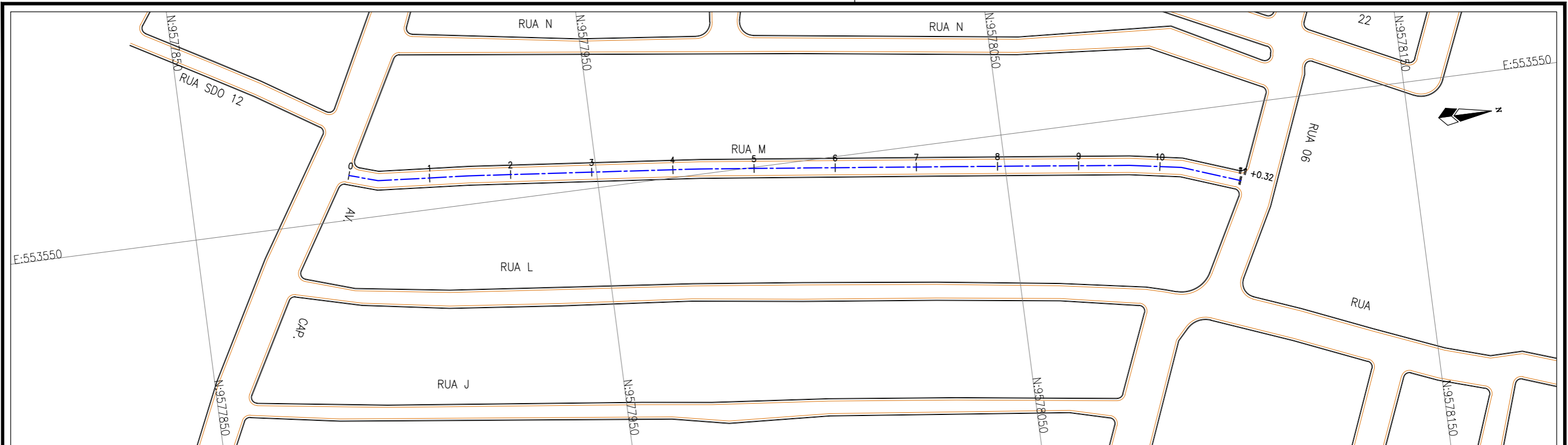
N°	Descrição	Data	Desenho	Projetista	Aprovação
00	Emissão Inicial	Ago/2018	-	-	-



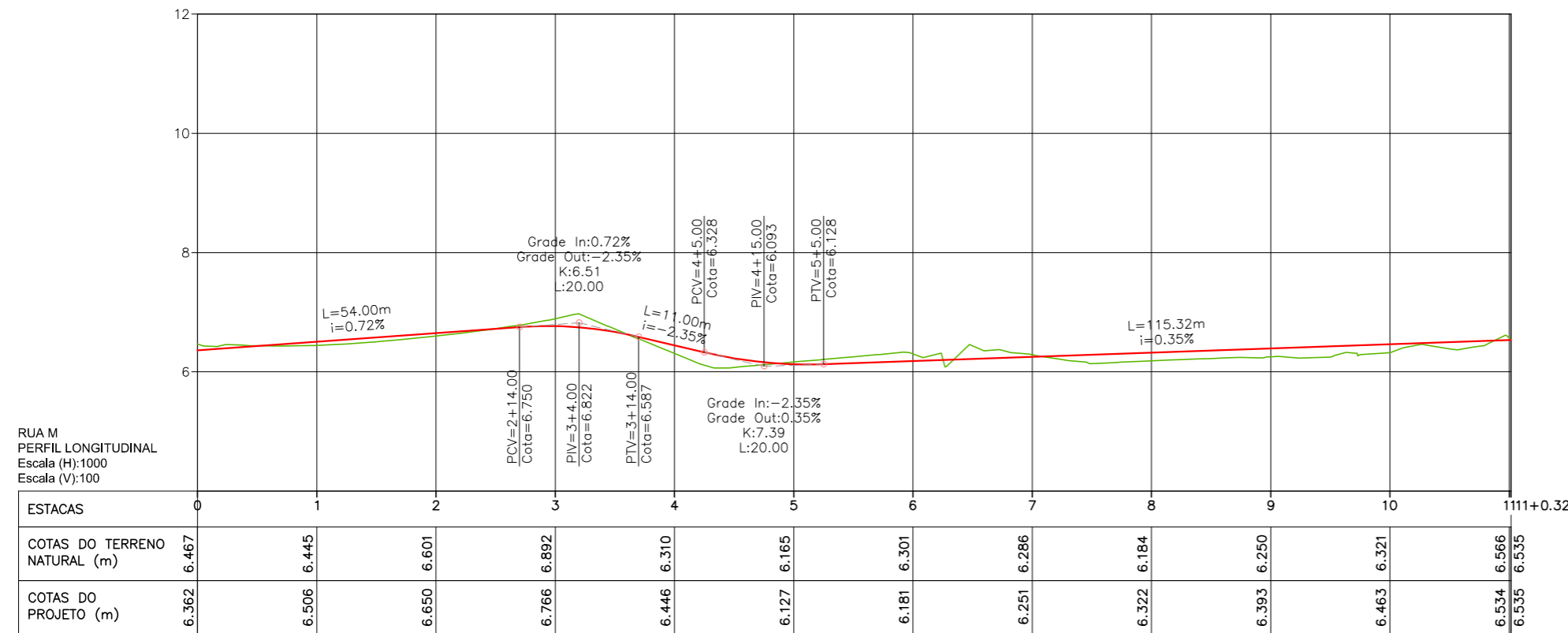
Prefeitura de Fortaleza

SEINF - SECRETARIA MUNICIPAL DE INFRAESTRUTURA

Nome do Programa: PROINFRA	Data: AGO/2018
Nome do projeto: RUAS DO BARROSO - PROJETO GEOMÉTRICO	Escala: 1/1000
Título da folha: PLANTA BAIXA E PERFIL - RUA O e RUA N	Folha:
Responsável técnico: ENG. ANDRÉ L. DAHER VASCONCELOS RNP 060091702-9	Coord. Gerenc. de projetos: ENG. ANDRÉ L. DAHER VASCONCELOS RNP 060091702-9
Arquivo: PG08-IN4H -P113-DSB-0-000G	53



Planta Baixa
Escala: 1/1000



RUA M
PERFIL LONGITUDINAL
Escala (H): 1000
Escala (V): 100

LEGENDA:

- 01 Planta
- Eixo Projetado
- Meio Fio Projetado
- Perfil
- Terreno Natural
- Greide Projetado

REVISÕES

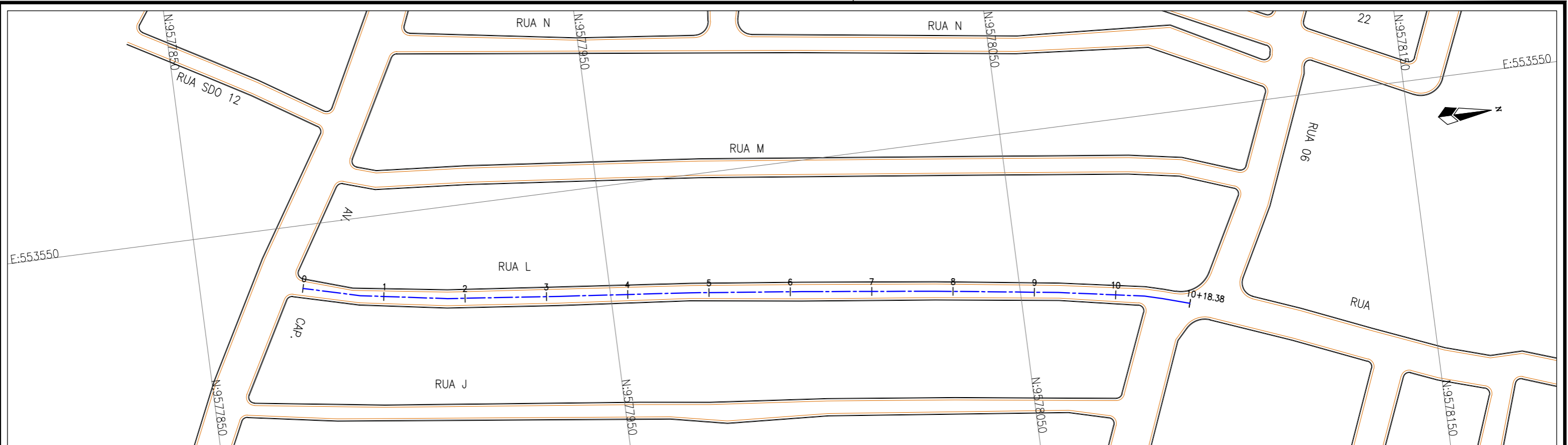
N°	Descrição	Data	Desenho	Projetista	Aprovação
00	Emissão Inicial	Ago/2018	-	-	-



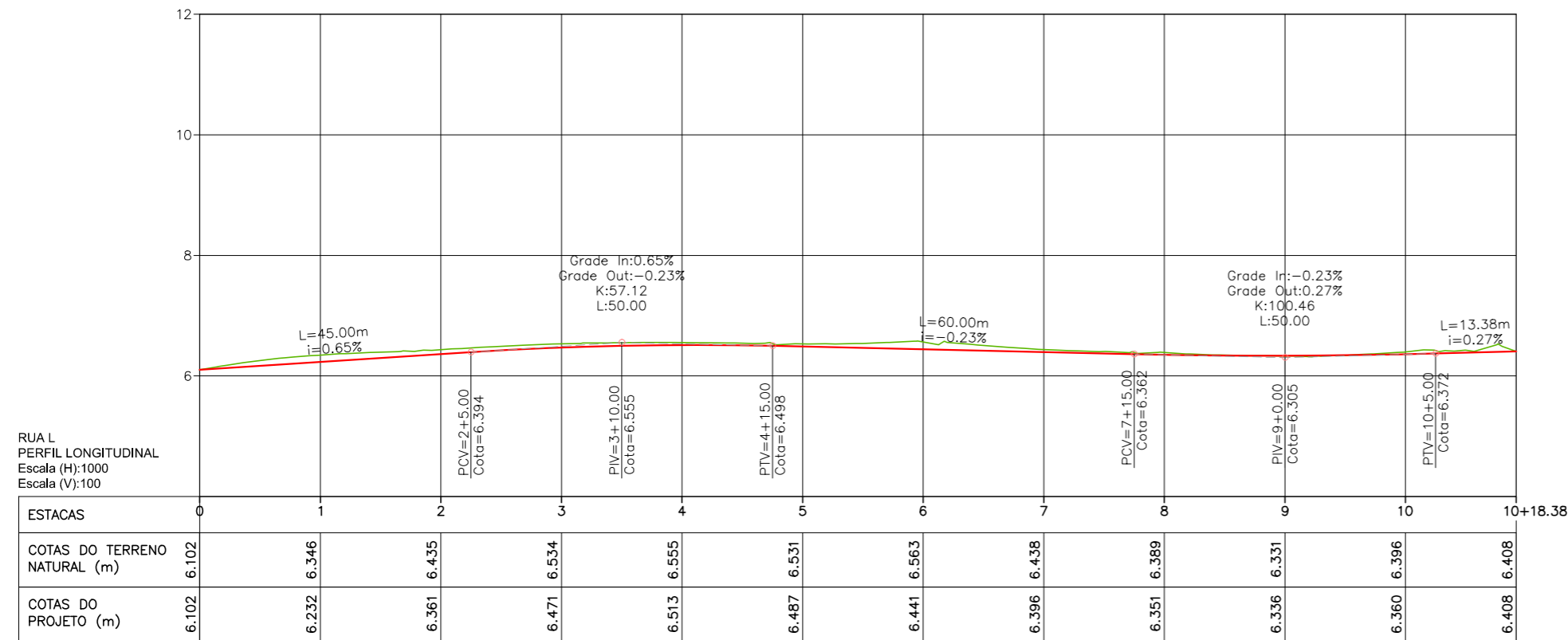
Prefeitura de Fortaleza

SEINF - SECRETARIA MUNICIPAL DE INFRAESTRUTURA

Nome do Programa: PROINFRA	Data: AGO/2018
Nome do projeto: RUAS DO BARROSO - PROJETO GEOMÉTRICO	Escala: 1/1000
Título da folha: PLANTA BAIXA E PERFIL - RUA M	Folha:
Responsável técnico: ENG. ANDRÉ L. DAHER VASCONCELOS RNP 060091702-9	Coord. Gerenc. de projetos: ENG. ANDRÉ L. DAHER VASCONCELOS RNP 060091702-9
Arquivo: PG08-IN4H -P113-DSB-0-000G	



Planta Baixa
Escala: 1/1000



LEGENDA:

- 01 Planta
- Eixo Projetado
- Meio Fio Projetado
- Perfil
- Terreno Natural
- Greide Projetado

REVISÕES

N°	Descrição	Data	Desenho	Projetista	Aprovação
00	Emissão Inicial	Ago/2018	-	-	-

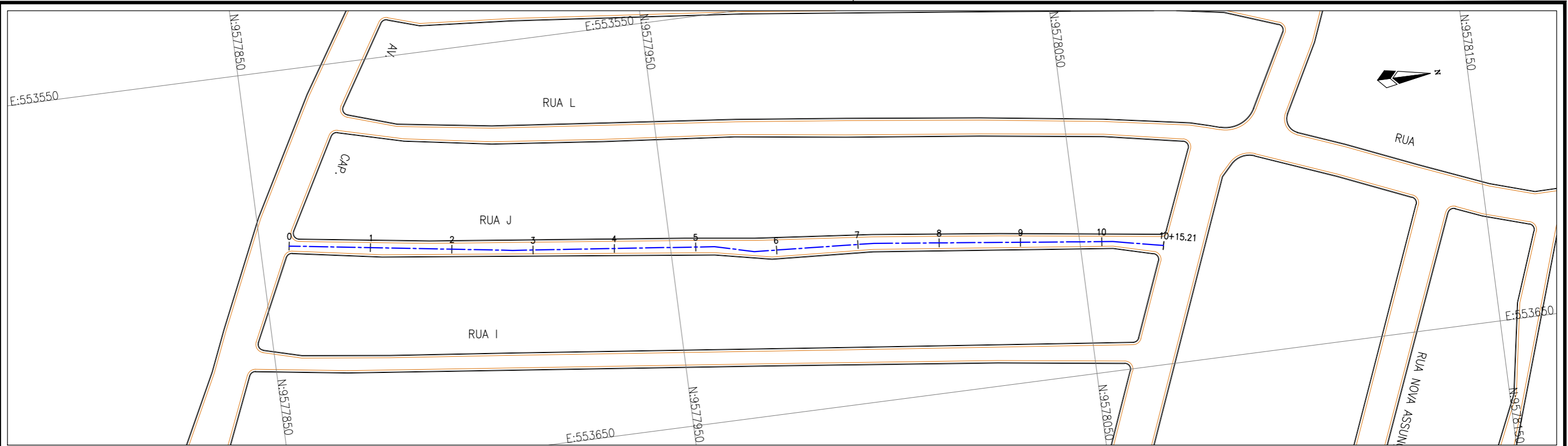


Prefeitura de Fortaleza

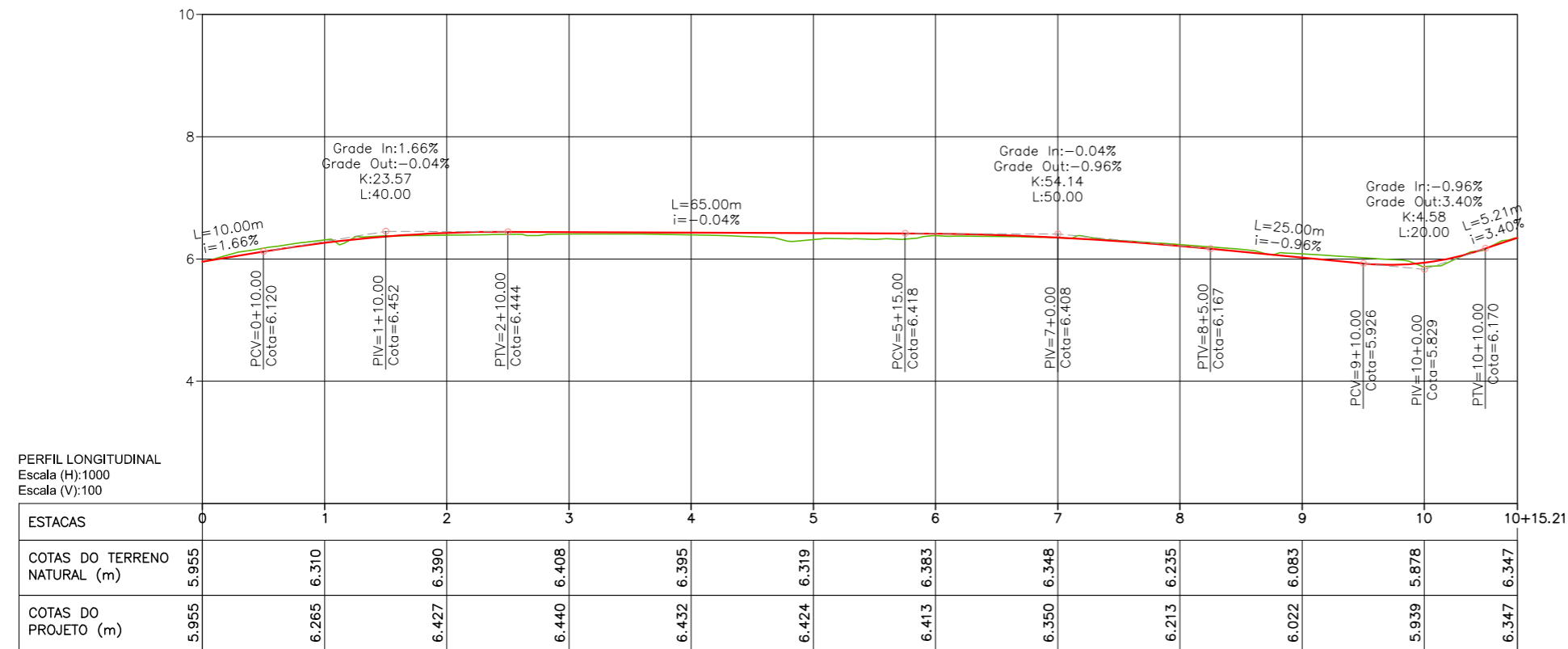
SEINF - SECRETARIA MUNICIPAL DE INFRAESTRUTURA

Nome do Programa: PROINFRA	Data: AGO/2018
Nome do projeto: RUAS DO BARROSO - PROJETO GEOMÉTRICO	Escala: 1/1000
Título da folha: PLANTA BAIXA E PERFIL - RUA L	Folha:
Responsável técnico: ENG. ANDRÉ L. DAHER VASCONCELOS RNP 060091702-9	Coord. Gerenc. de projetos: ENG. ANDRÉ L. DAHER VASCONCELOS RNP 060091702-9
Arquivo: PG08-IN4H -P113-DSB-0-000G	

55



Planta Baixa
Escala: 1/1000



PERFIL LONGITUDINAL
Escala (H): 1000
Escala (V): 100

LEGENDA:

- 01 Planta
- Eixo Projetado
- Meio Fio Projetado
- Perfil
- Terreno Natural
- Greide Projetado

REVISÕES

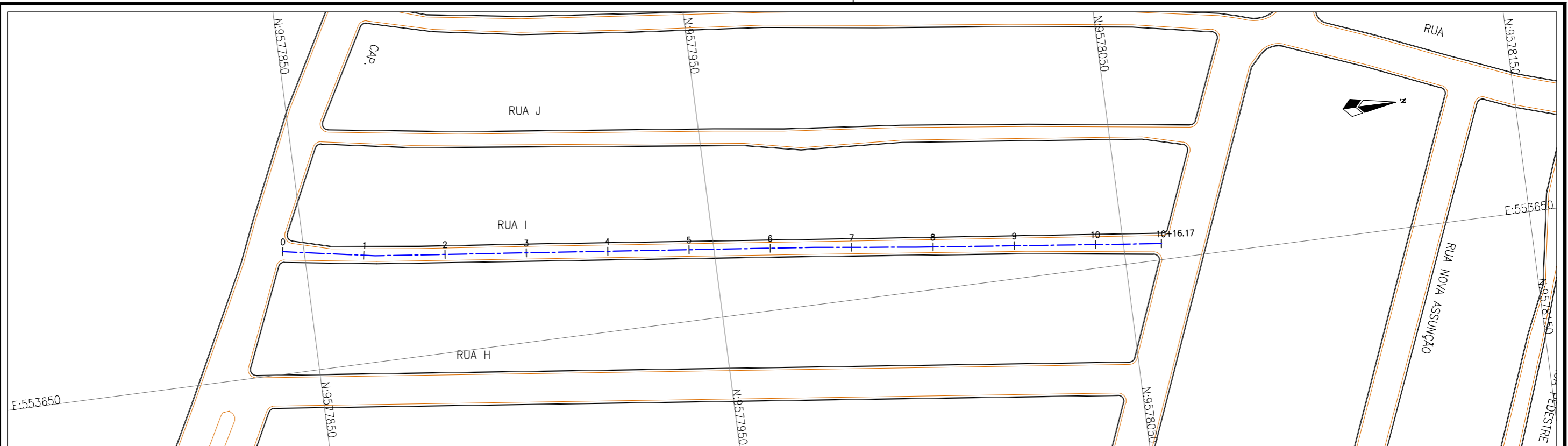
N°	Descrição	Data	Desenho	Projetista	Aprovação
00	Emissão Inicial	Ago/2018	-	-	-



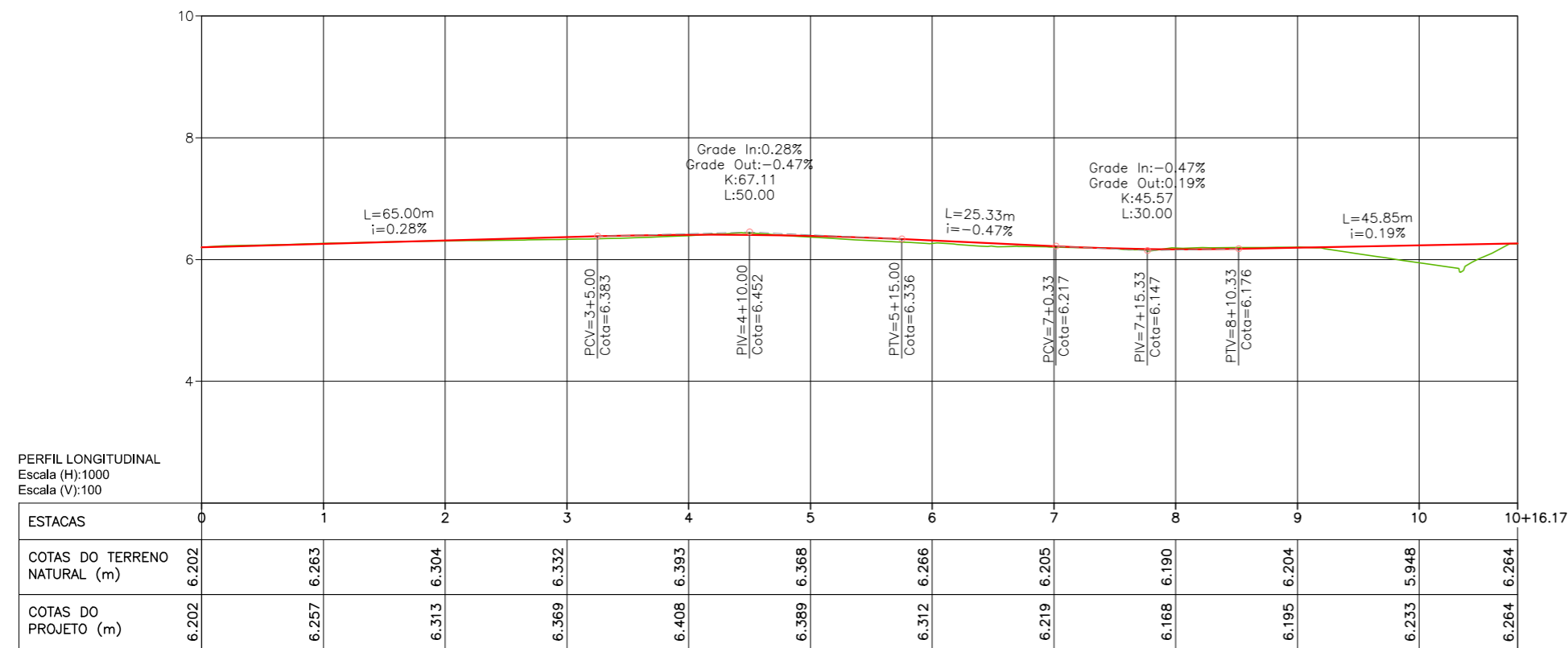
Prefeitura de Fortaleza

SEINF - SECRETARIA MUNICIPAL DE INFRAESTRUTURA

Nome do Programa: PROINFRA	Data: AGO/2018
Nome do projeto: RUAS DO BARROSO - PROJETO GEOMÉTRICO	Escala: 1/1000
Título da folha: PLANTA BAIXA E PERFIL - RUA J	Folha:
Responsável técnico: ENG. ANDRÉ L. DAHER VASCONCELOS RNP 060091702-9	Coord. Gerenc. de projetos: ENG. ANDRÉ L. DAHER VASCONCELOS RNP 060091702-9
Arquivo: PG08-IN4H -P113-DSB-0-000G	



Planta Baixa
Escala: 1/1000



PERFIL LONGITUDINAL
Escala (H): 1000
Escala (V): 100

LEGENDA:

- 01 Planta
- Eixo Projetado
- Meio Fio Projetado
- Perfil
- Terreno Natural
- Greide Projetado

REVISÕES

N°	Descrição	Data	Desenho	Projetista	Aprovação
00	Emissão Inicial	Ago/2018	-	-	-

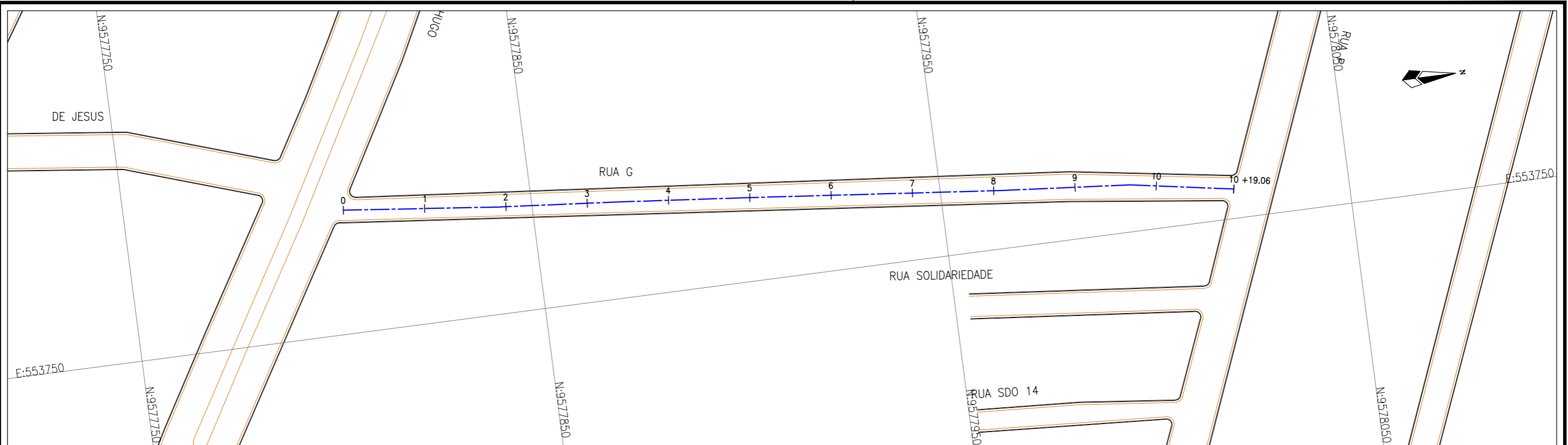


Prefeitura de Fortaleza

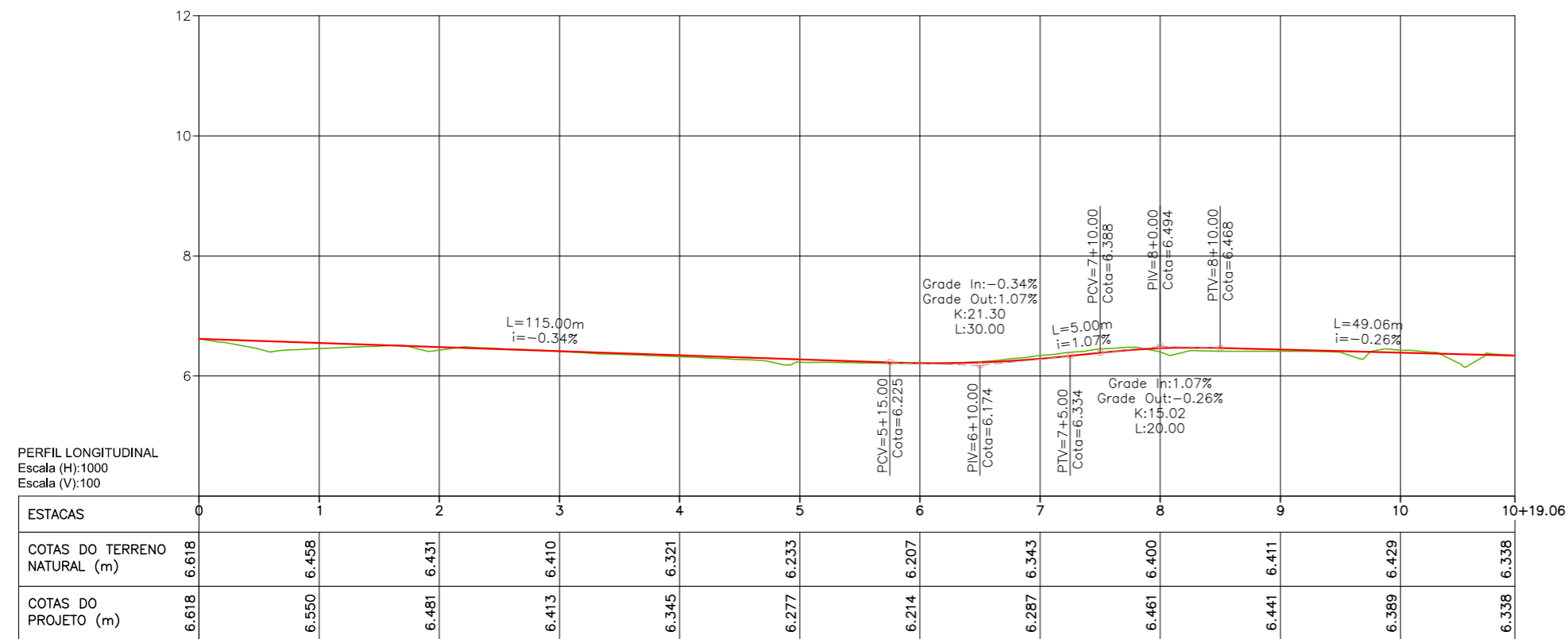
SEINF - SECRETARIA MUNICIPAL DE INFRAESTRUTURA

Nome do Programa: PROINFRA	Data: AGO/2018
Nome do projeto: RUAS DO BARROSO - PROJETO GEOMÉTRICO	Escala: 1/1000
Título da folha: PLANTA BAIXA E PERFIL - RUA I	Folha:
Responsável técnico: ENG. ANDRÉ L. DAHER VASCONCELOS RNP 060091702-9	Coord. Gerenc. de projetos: ENG. ANDRÉ L. DAHER VASCONCELOS RNP 060091702-9
Arquivo: PG08-IN4H -P113-DSB-0-000G	

57



Planta Baixa
Escala: 1/1000



LEGENDA:

- 01 Planta
- Eixo Projetado
- Meio Fio Projetado
- Perfil
- Terreno Natural
- Greide Projetado

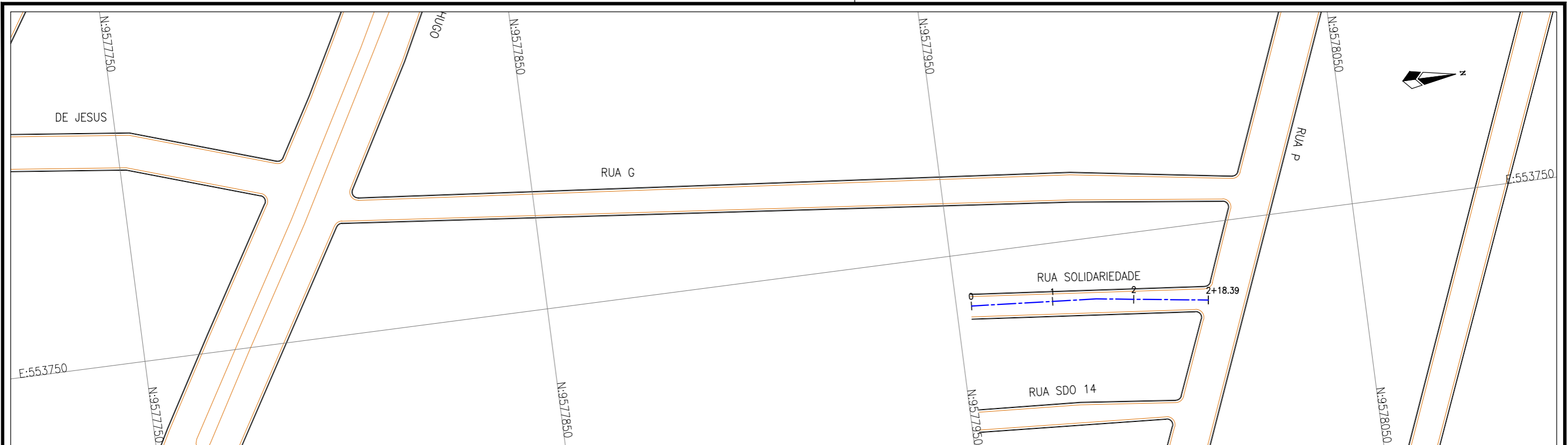
REVISÕES

N°	Descrição	Data	Desenho	Projetista	Aprovação
00	Emissão Inicial	Ago/2018	-	-	-

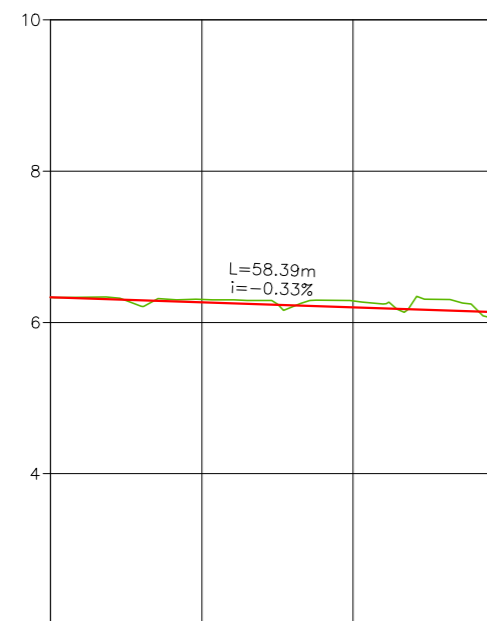


SEINF - SECRETARIA MUNICIPAL DE INFRAESTRUTURA

Nome do Programa: PROINFRA	Data: AGO/2018
Nome do projeto: RUAS DO BARROSO - PROJETO GEOMÉTRICO	Escala: 1/1000
Título da folha: PLANTA BAIXA E PERFIL - RUA G	Folha:
Responsável técnico: ENG. ANDRÉ L. DAHER VASCONCELOS RNP 060091702-9	Coord. Gerenc. de projetos: ENG. ANDRÉ L. DAHER VASCONCELOS RNP 060091702-9
Arquivo: PG08-IN4H -P113-DSB-0-000G	58



Planta Baixa
Escala: 1/1000



PERFIL LONGITUDINAL
Escala (H): 1000
Escala (V): 100

ESTACAS	0	1	2	2+18.39
COTAS DO TERRENO NATURAL (m)	6.330	6.304	6.285	6.073
COTAS DO PROJETO (m)	6.330	6.265	6.200	6.140

LEGENDA:

- Planta**
- Eixo Projetado
 - Meio Fio Projetado
- Perfil**
- Terreno Natural
 - Greide Projetado

REVISÕES

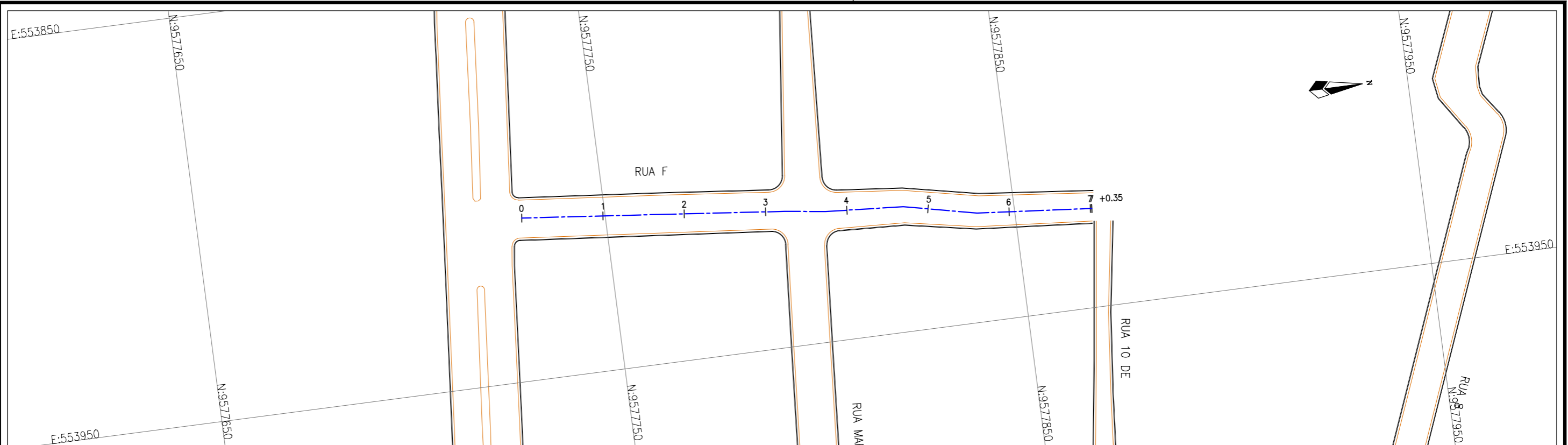
N°	Descrição	Data	Desenho	Projetista	Aprovação
00	Emissão Inicial	Ago/2018	-	-	-



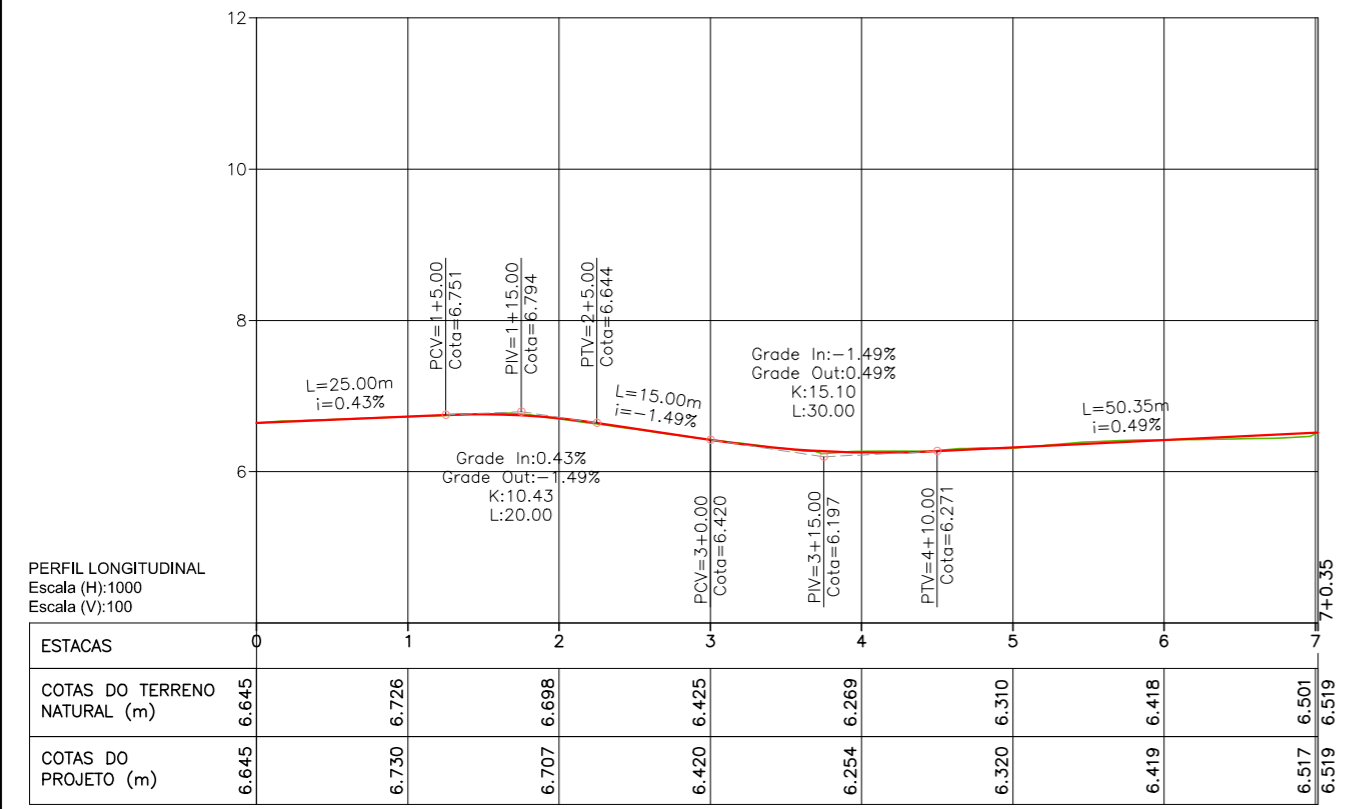
Prefeitura de Fortaleza

SEINF - SECRETARIA MUNICIPAL DE INFRAESTRUTURA

Nome do Programa: PROINFRA	Data: AGO/2018
Nome do projeto: RUAS DO BARROSO - PROJETO GEOMÉTRICO	Escala: 1/1000
Título da folha: PLANTA BAIXA E PERFIL - RUA SOLIDARIEDADE	Folha:
Responsável técnico: ENG. ANDRÉ L. DAHER VASCONCELOS RNP 060091702-9	Coord. Gerenc. de projetos: ENG. ANDRÉ L. DAHER VASCONCELOS RNP 060091702-9
Arquivo: PG08-IN4H -P113-DSB-0-000G	59



Planta Baixa
Escala: 1/1000



LEGENDA:

- 01 Planta
- Eixo Projetado
- Meio Fio Projetado
- Perfil
- Terreno Natural
- Greide Projetado

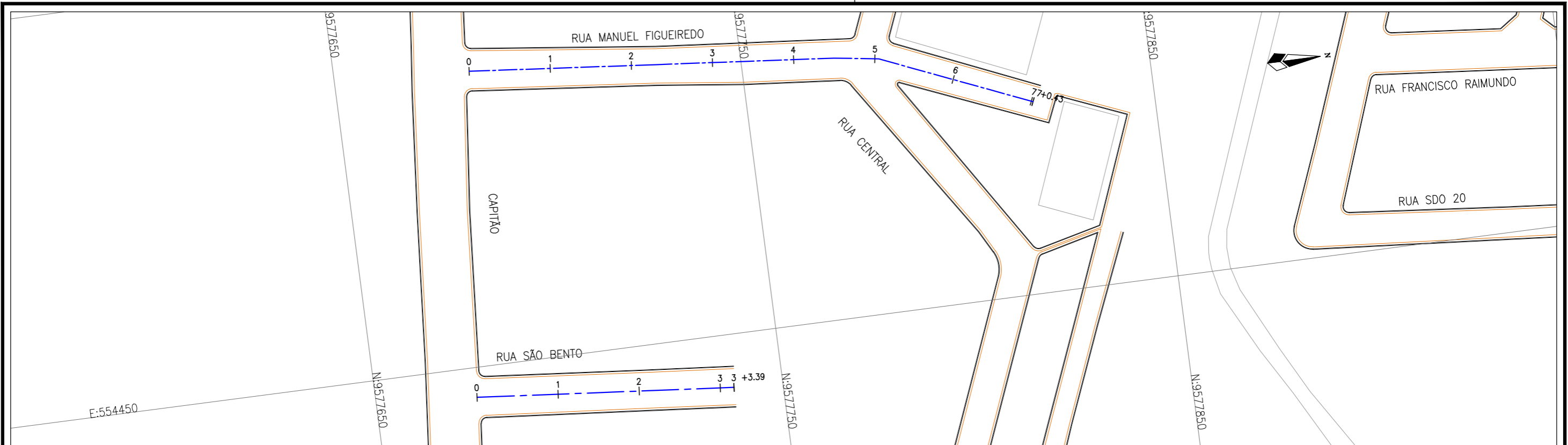
REVISÕES

N°	Descrição	Data	Desenho	Projetista	Aprovação
00	Emissão Inicial	Ago/2018	-	-	-

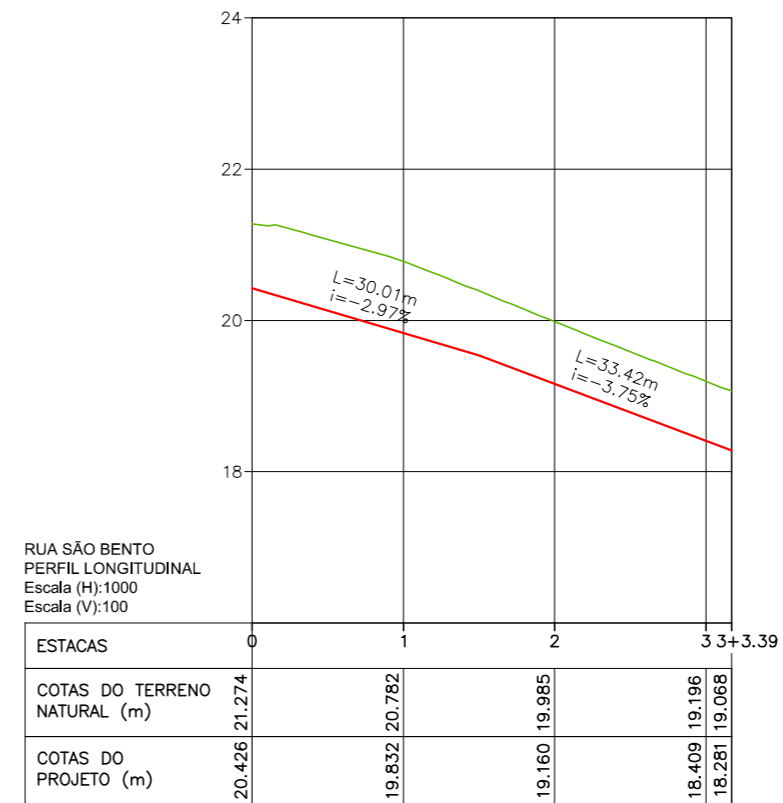
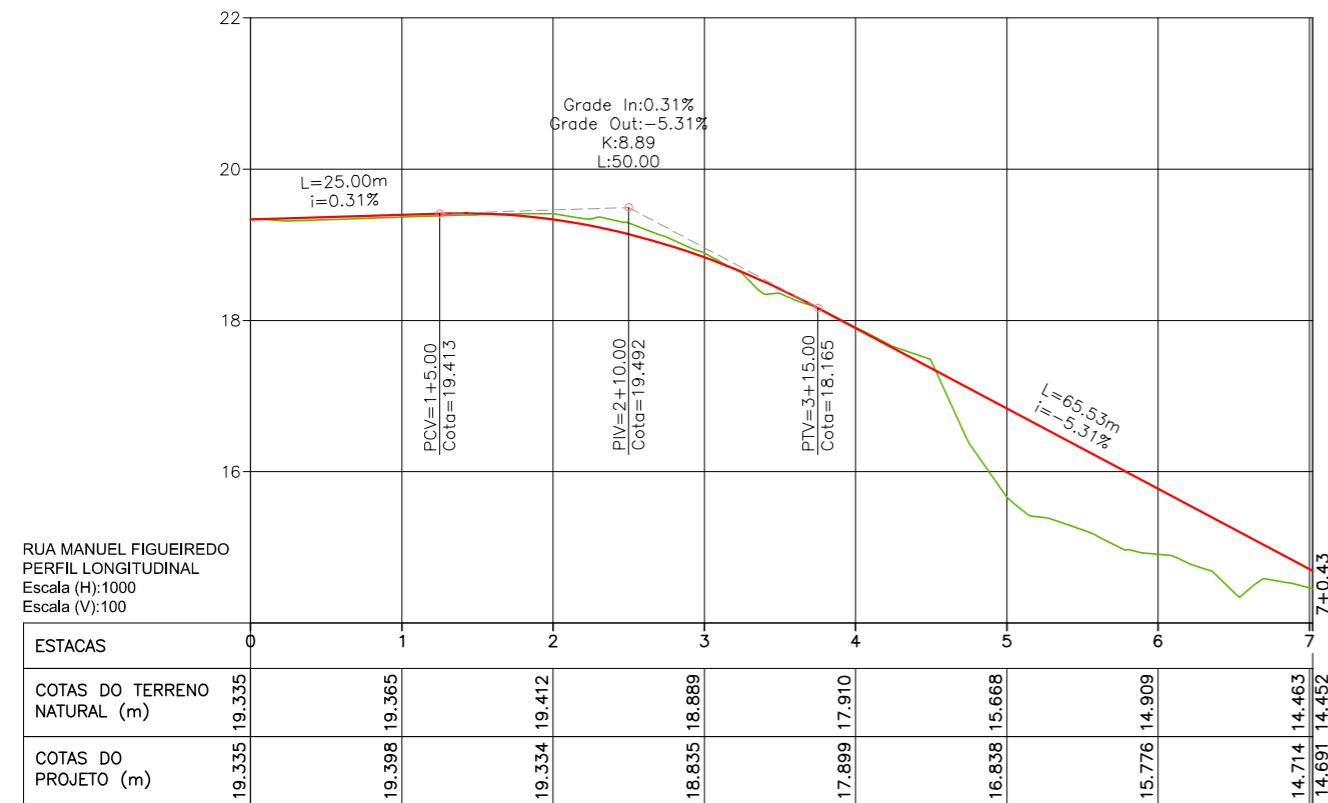


SEINF - SECRETARIA MUNICIPAL DE INFRAESTRUTURA

Nome do Programa: PROINFRA	Data: AGO/2018
Nome do projeto: RUAS DO BARROSO - PROJETO GEOMÉTRICO	Escala: 1/1000
Título da folha: PLANTA BAIXA E PERFIL - RUA F	Folha:
Responsável técnico: ENG. ANDRÉ L. DAHER VASCONCELOS RNP 060091702-9	Coord. Gerenc. de projetos: ENG. ANDRÉ L. DAHER VASCONCELOS RNP 060091702-9
Arquivo: PG08-IN4H -P113-DSB-0-000G	60



Planta Baixa
Escala: 1/1000



LEGENDA:

- Planta
- Eixo Projetado
- Meio Fio Projetado
- Perfil**
- Terreno Natural
- Greide Projetado

REVISÕES

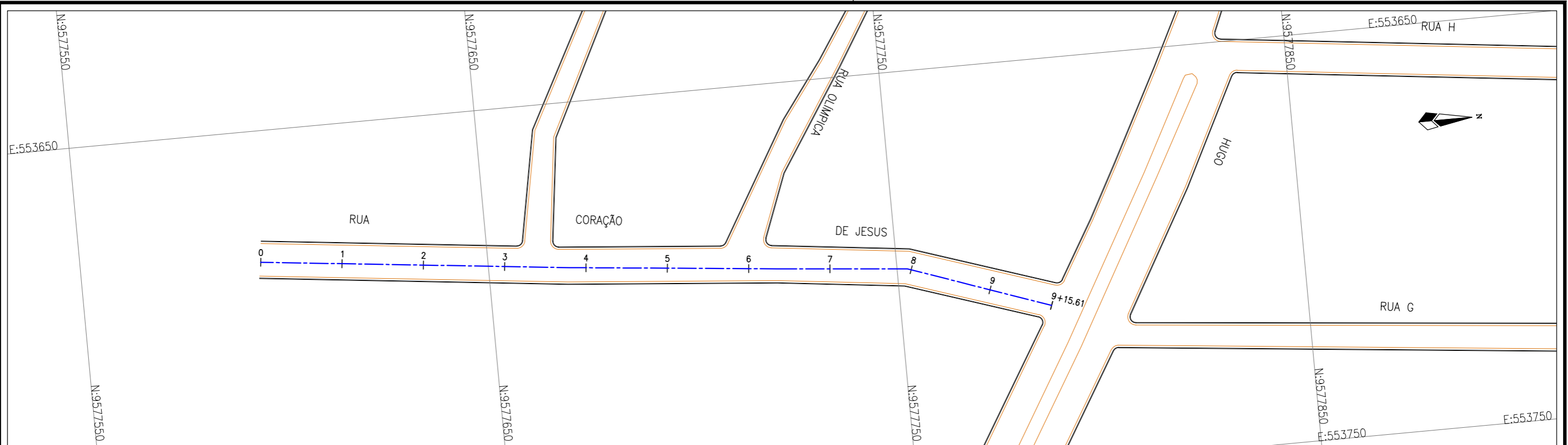
N°	Descrição	Data	Desenho	Projetista	Aprovação
00	Emissão Inicial	Ago/2018	-	-	-



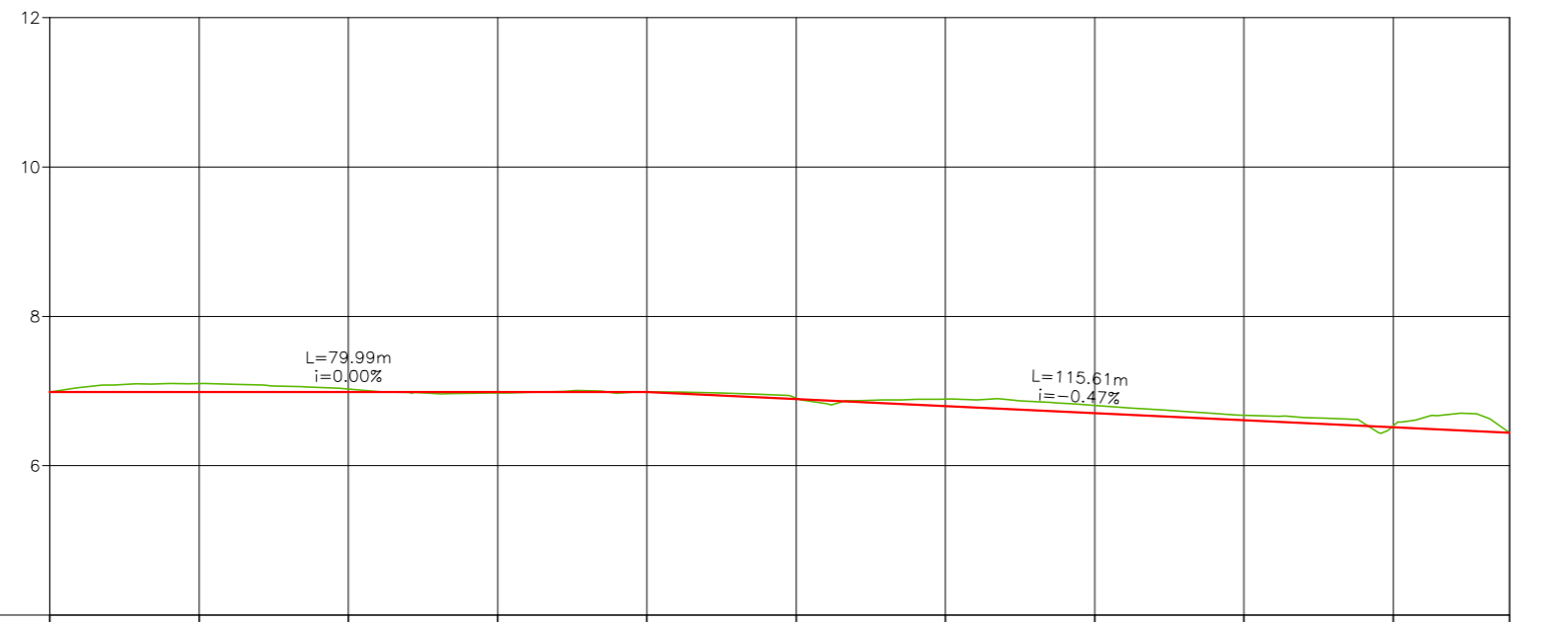
Prefeitura de Fortaleza

SEINF - SECRETARIA MUNICIPAL DE INFRAESTRUTURA

Nome do Programa: PROINFRA	Data: AGO/2018
Nome do projeto: RUAS DO BARROSO - PROJETO GEOMÉTRICO	Escala: 1/1000
Título da folha: PLANTA BAIXA E PERFIL - RUA MANUEL FIGUEIREDO e RUA SÃO BENTO	Folha:
Responsável técnico: ENG. ANDRÉ L. DAHER VASCONCELOS RNP 060091702-9	Coord. Gerenc. de projetos: ENG. ANDRÉ L. DAHER VASCONCELOS RNP 060091702-9
Arquivo: PG08-IN4H -P113-DSB-0-000G	61



Planta Baixa
Escala: 1/1000



PERFIL LONGITUDINAL
Escala (H): 1000
Escala (V): 100

ESTACAS	0	1	2	3	4	5	6	7	8	9	9+15.61
COTAS DO TERRENO NATURAL (m)		7.098	7.026	6.974	6.988	6.905	6.891	6.807	6.677	6.532	6.443
COTAS DO PROJETO (m)		6.987	6.987	6.987	6.988	6.893	6.799	6.705	6.611	6.517	6.443

LEGENDA:

- Planta
- Eixo Projetado
- Meio Fio Projetado
- Perfil**
- Terreno Natural
- Greide Projetado

REVISÕES

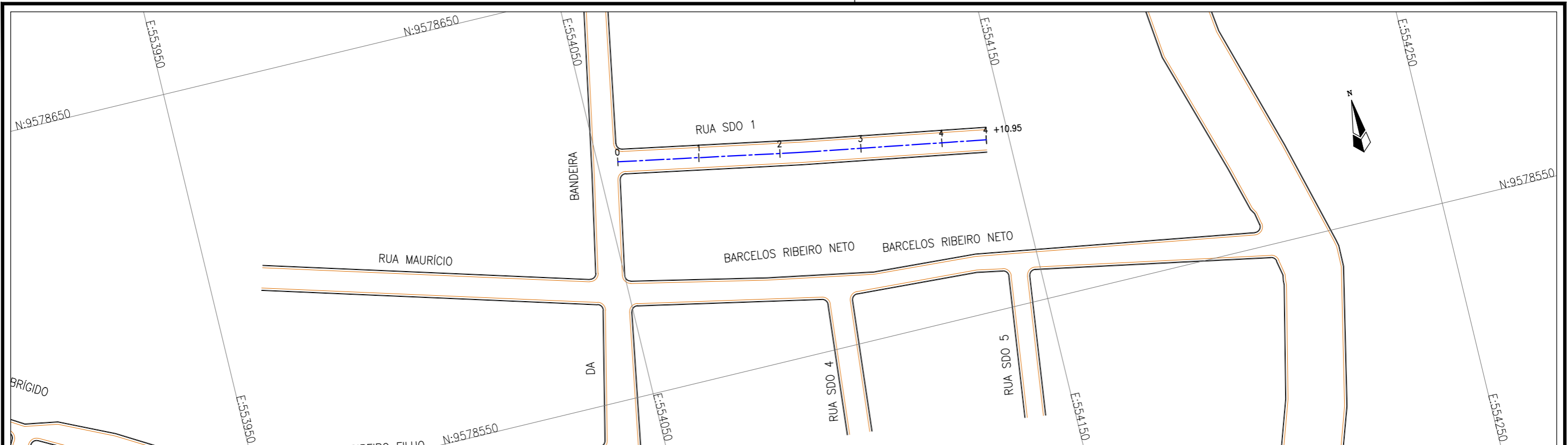
N°	Descrição	Data	Desenho	Projetista	Aprovação
00	Emissão Inicial	Ago/2018	-	-	-



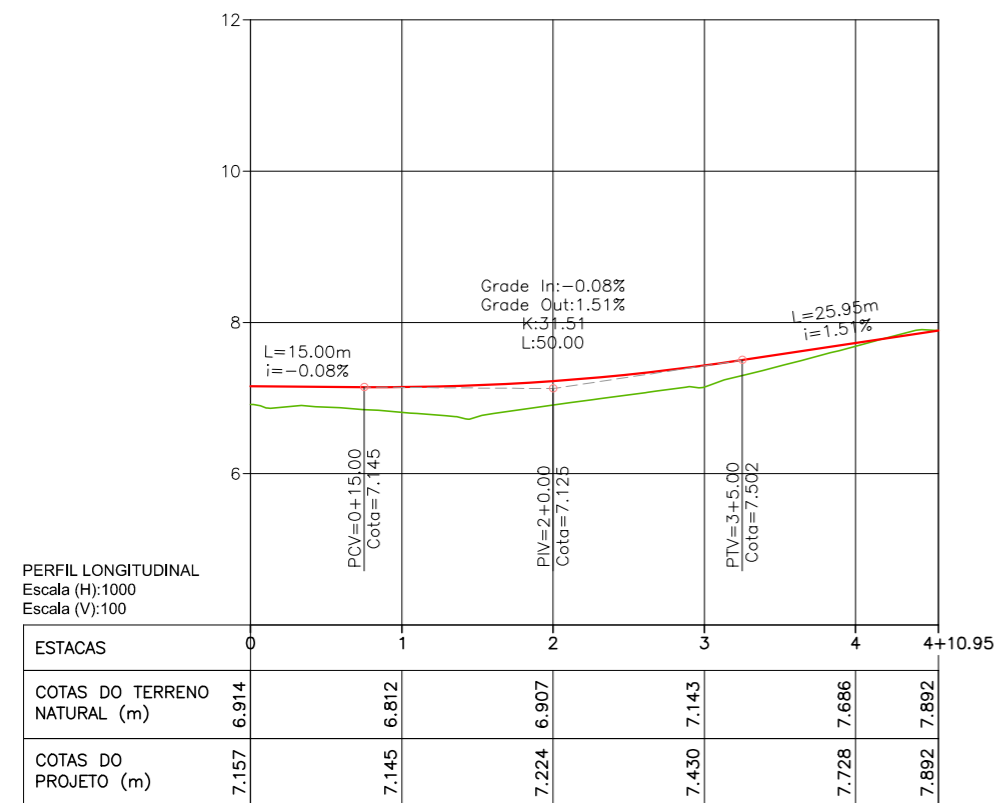
Prefeitura de Fortaleza

SEINF - SECRETARIA MUNICIPAL DE INFRAESTRUTURA

Nome do Programa: PROINFRA	Data: AGO/2018
Nome do projeto: RUAS DO BARROSO - PROJETO GEOMÉTRICO	Escala: 1/1000
Título da folha: PLANTA BAIXA E PERFIL - RUA CORAÇÃO DE JESUS	Folha:
Responsável técnico: ENG. ANDRÉ L. DAHER VASCONCELOS RNP 060091702-9	Coord. Gerenc. de projetos: ENG. ANDRÉ L. DAHER VASCONCELOS RNP 060091702-9
Arquivo: PG08-IN4H -P113-DSB-0-000G	62



Planta Baixa
Escala: 1/1000



LEGENDA:

- 01 Planta
- Eixo Projetado
- Meio Fio Projetado
- Perfil**
- Terreno Natural
- Greide Projetado

REVISÕES

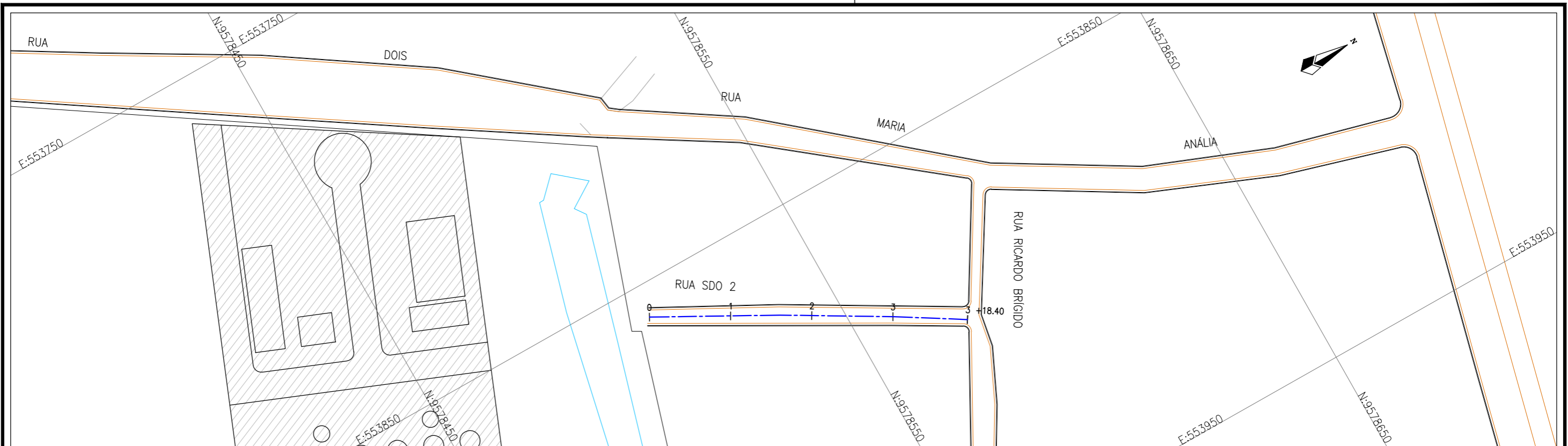
N°	Descrição	Data	Desenho	Projetista	Aprovação
00	Emissão Inicial	Ago/2018	-	-	-



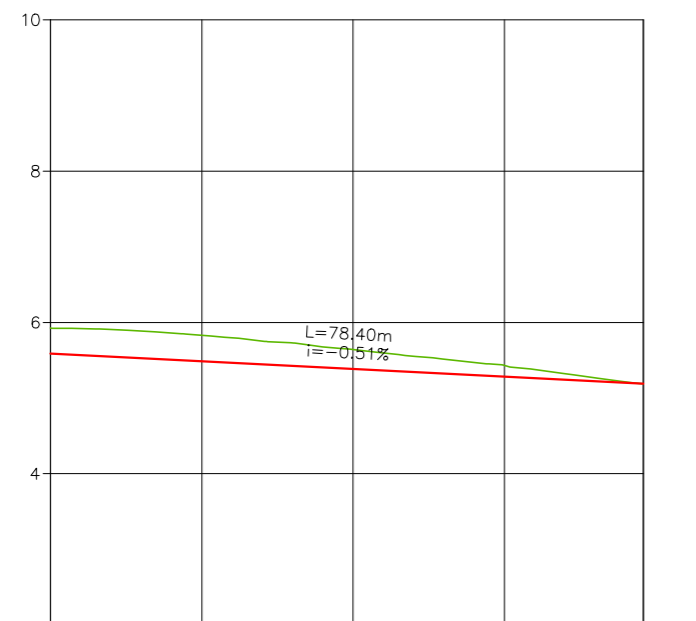
Prefeitura de Fortaleza

SEINF - SECRETARIA MUNICIPAL DE INFRAESTRUTURA

Nome do Programa: PROINFRA	Data: AGO/2018
Nome do projeto: RUAS DO BARROSO - PROJETO GEOMÉTRICO	Escala: 1/1000
Título da folha: PLANTA BAIXA E PERFIL - RUA SDO 1	Folha:
Responsável técnico: ENG. ANDRÉ L. DAHER VASCONCELOS RNP 060091702-9	Coord. Gerenc. de projetos: ENG. ANDRÉ L. DAHER VASCONCELOS RNP 060091702-9
Arquivo: PG08-IN434-P113-DSB-0-0002	63



Planta Baixa
Escala: 1/1000



ESTACAS	0	1	2	3	3+18.40
COTAS DO TERRENO NATURAL (m)	5,925	5,831	5,642	5,433	5,190
COTAS DO PROJETO (m)	5,589	5,488	5,386	5,284	5,190

LEGENDA:

- Planta**
- Eixo Projetado
- Meio Fio Projetado
- Perfil**
- Terreno Natural
- Greide Projetado

REVISÕES

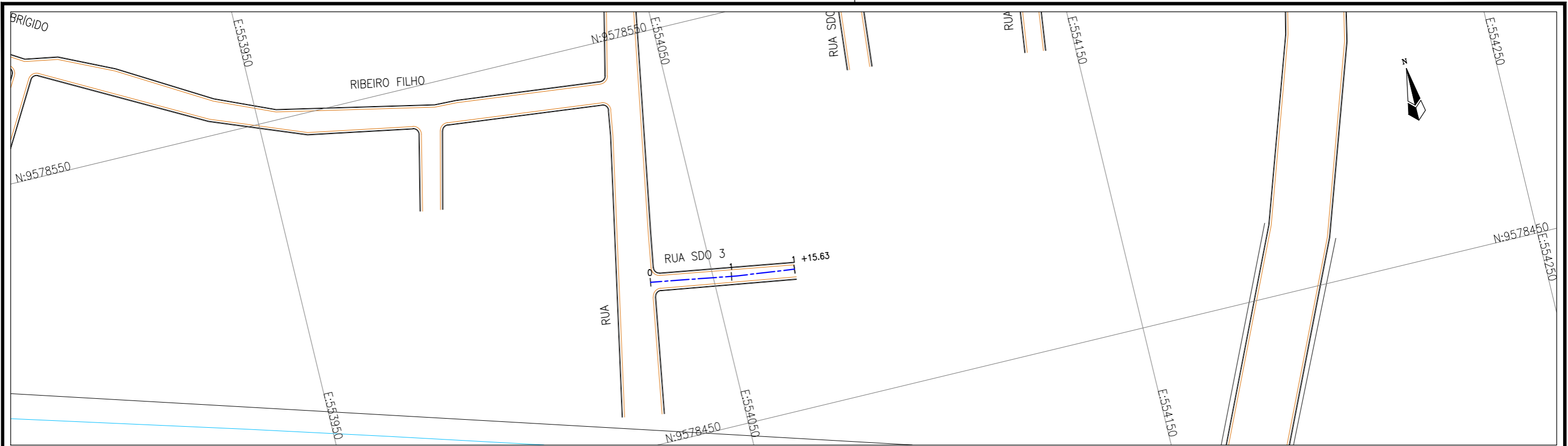
N°	Descrição	Data	Desenho	Projetista	Aprovação
00	Emissão Inicial	Ago/2018	-	-	-



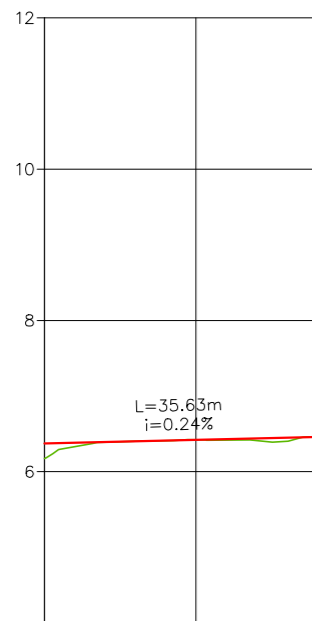
Prefeitura de Fortaleza

SEINF - SECRETARIA MUNICIPAL DE INFRAESTRUTURA

Nome do Programa: PROINFRA	Data: AGO/2018
Nome do projeto: RUAS DO BARROSO - PROJETO GEOMÉTRICO	Escala: 1/1000
Título da folha: PLANTA BAIXA E PERFIL - RUA SDO 2	Folha:
Responsável técnico: ENG. ANDRÉ L. DAHER VASCONCELOS RNP 060091702-9	Coord. Gerenc. de projetos: ENG. ANDRÉ L. DAHER VASCONCELOS RNP 060091702-9
Arquivo: PG08-IN434-P113-DSB-0-0002	64



Planta Baixa
Escala: 1/1000



PERFIL LONGITUDINAL
Escala (H):1000
Escala (V):100

ESTACAS	0	1	1+15.63
COTAS DO TERRENO NATURAL (m)	6.175	6.422	6.459
COTAS DO PROJETO (m)	6.373	6.421	6.459

LEGENDA:

- Planta**
- Eixo Projetado
- Meio Fio Projetado
- Perfil**
- Terreno Natural
- Greide Projetado

REVISÕES

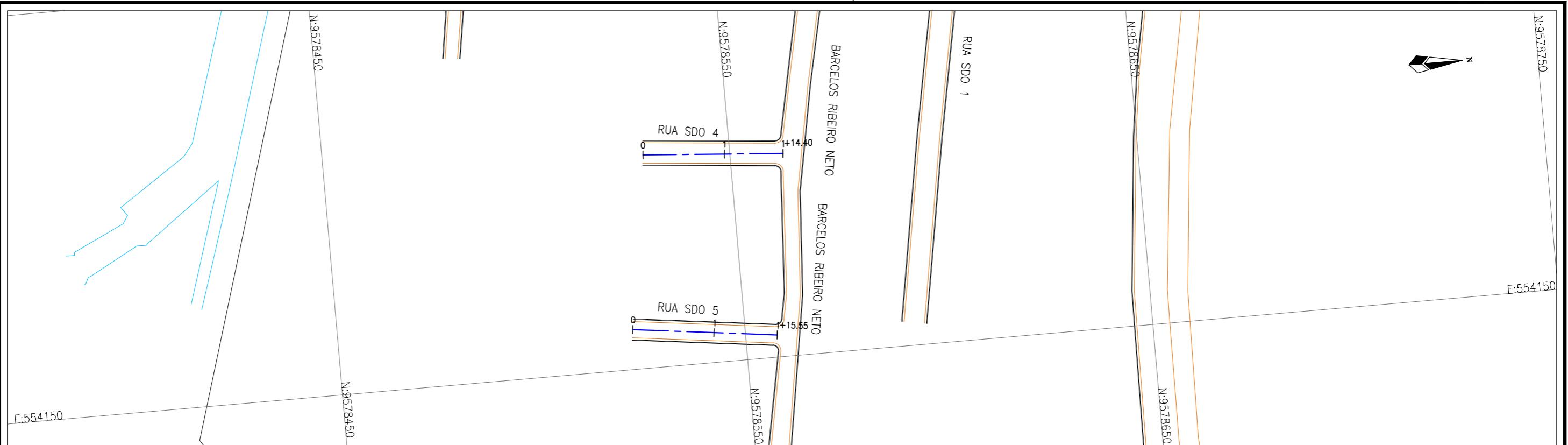
N°	Descrição	Data	Desenho	Projetista	Aprovação
00	Emissão Inicial	Ago/2018	-	-	-



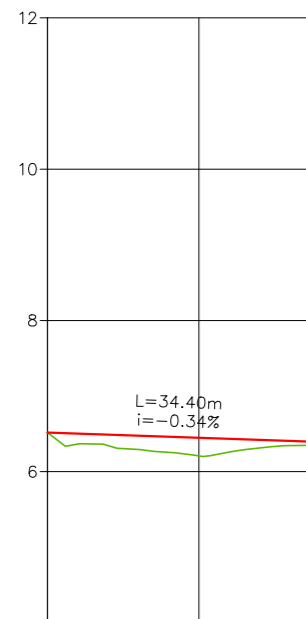
Prefeitura de Fortaleza

SEINF - SECRETARIA MUNICIPAL DE INFRAESTRUTURA

Nome do Programa: PROINFRA	Data: AGO/2018
Nome do projeto: RUAS DO BARROSO - PROJETO GEOMÉTRICO	Escala: 1/1000
Título da folha: PLANTA BAIXA E PERFIL - RUA SDO 3	Folha:
Responsável técnico: ENG. ANDRÉ L. DAHER VASCONCELOS RNP 060091702-9	Coord. Gerenc. de projetos: ENG. ANDRÉ L. DAHER VASCONCELOS RNP 060091702-9
Arquivo: PG08-IN434-P113-DSB-0-0002	65

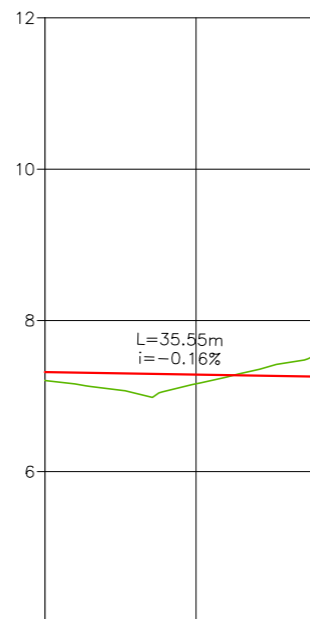


Planta Baixa
Escala: 1/1000



RUA SDO 4
PERFIL LONGITUDINAL
Escala (H):1000
Escala (V):100

ESTACAS	0	1	1+14.40
COTAS DO TERRENO NATURAL (m)	6.518	6.208	6.354
COTAS DO PROJETO (m)	6.518	6.450	6.401



RUA SDO 5
PERFIL LONGITUDINAL
Escala (H):1000
Escala (V):100

ESTACAS	0	1	1+15.55
COTAS DO TERRENO NATURAL (m)	7.207	7.162	7.528
COTAS DO PROJETO (m)	7.315	7.283	7.257

LEGENDA:

- Planta**
- Eixo Projetado
 - Meio Fio Projetado
- Perfil**
- Terreno Natural
 - Greide Projetado

REVISÕES

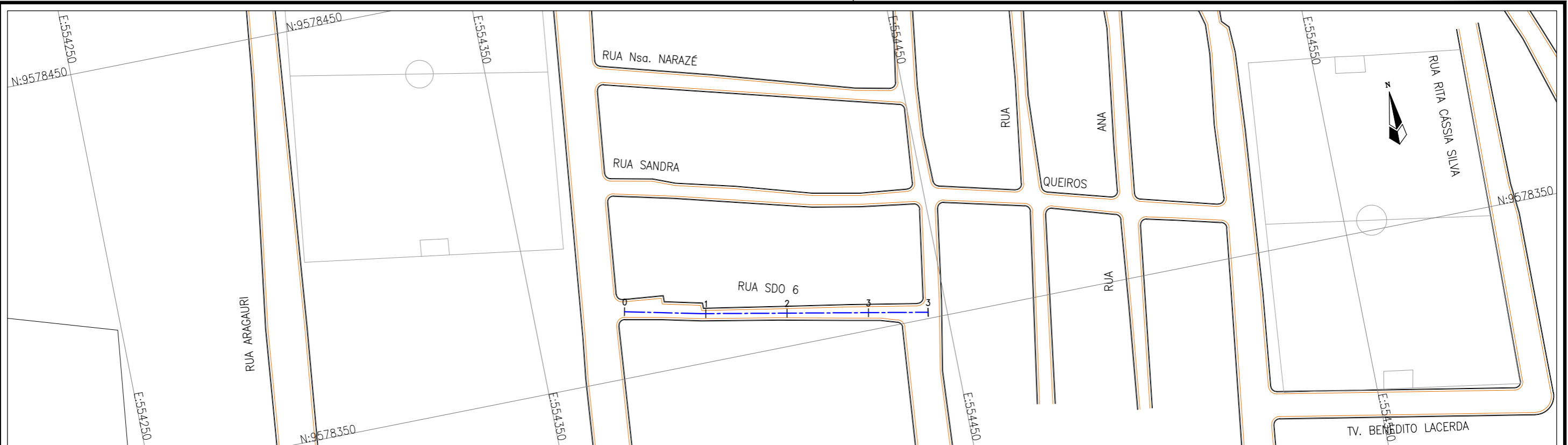
N°	Descrição	Data	Desenho	Projetista	Aprovação
00	Emissão Inicial	Ago/2018	-	-	-



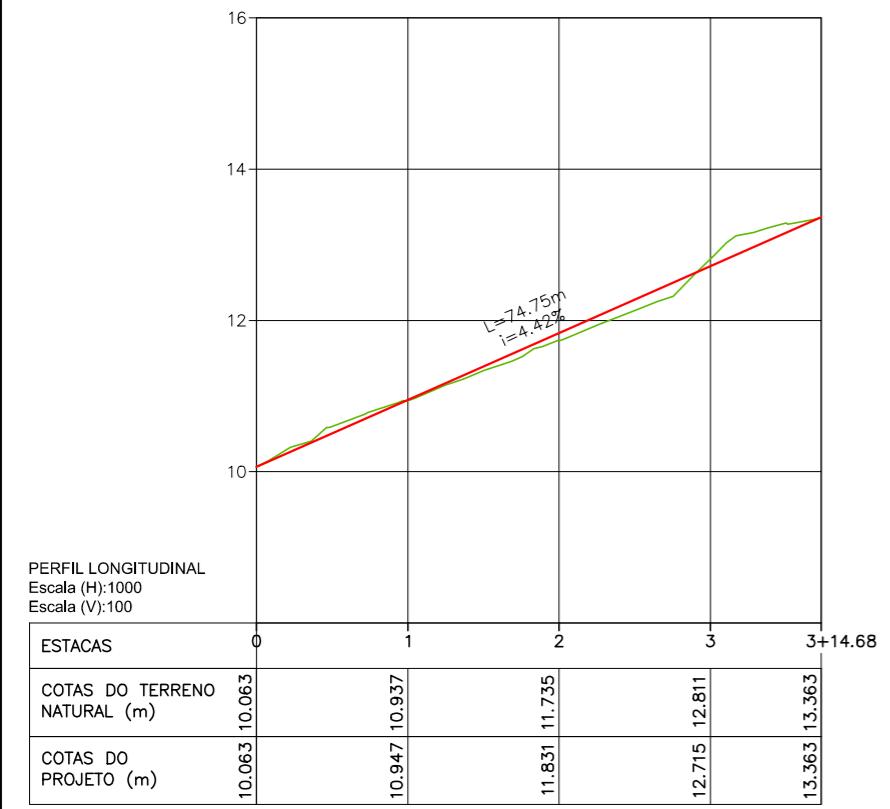
Prefeitura de Fortaleza

SEINF - SECRETARIA MUNICIPAL DE INFRAESTRUTURA

Nome do Programa: PROINFRA	Data: AGO/2018
Nome do projeto: RUAS DO BARROSO - PROJETO GEOMÉTRICO	Escala: 1/1000
Título da folha: PLANTA BAIXA E PERFIL - RUA SDO 4 e RUA SDO 5	Folha:
Responsável técnico: ENG. ANDRÉ L. DAHER VASCONCELOS RNP 060091702-9	Coord. Gerenc. de projetos: ENG. ANDRÉ L. DAHER VASCONCELOS RNP 060091702-9
Arquivo: PG08-IN434-P113-DSB-0-0002	66




Planta Baixa
Escala: 1/1000



LEGENDA:

- 01 Planta
- Eixo Projetado
- Meio Fio Projetado
- Perfil**
- Terreno Natural
- Greide Projetado

REVISÕES					
N°	Descrição	Data	Desenho	Projetista	Aprovação
00	Emissão Inicial	Ago/2018	-	-	-

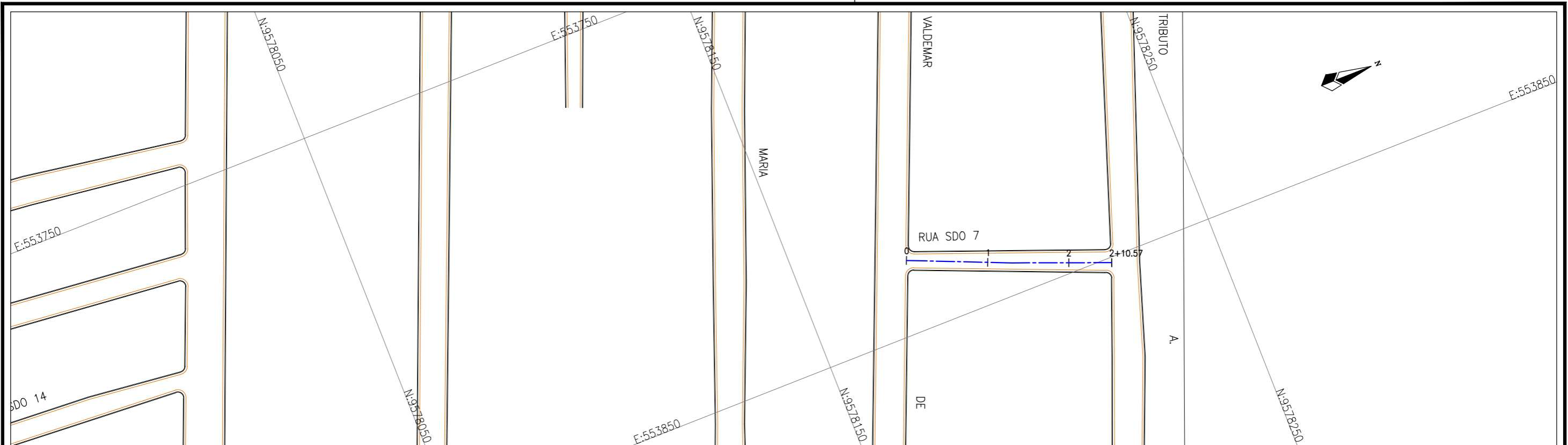


Prefeitura de Fortaleza

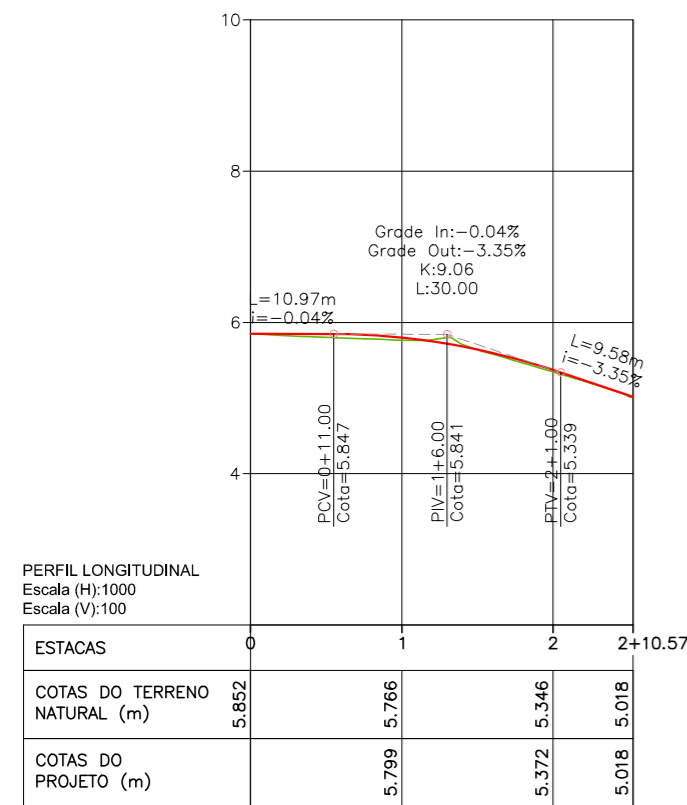
SEINF - SECRETARIA MUNICIPAL DE INFRAESTRUTURA

Nome do Programa: PROINFRA		Data: AGO/2018
Nome do projeto: RUAS DO BARROSO - PROJETO GEOMÉTRICO		Escala: 1/1000
Título da folha: PLANTA BAIXA E PERFIL - RUA SDO 6		Folha:
Responsável técnico: ENG. ANDRÉ L. DAHER VASCONCELOS RNP 060091702-9	Coord. Gerenc. de projetos: ENG. ANDRÉ L. DAHER VASCONCELOS RNP 060091702-9	
Arquivo: PG08-IN434-P113-DSB-0-0002		

67



Planta Baixa
Escala: 1/1000



LEGENDA:

- 01 Planta
- Eixo Projetado
- Meio Fio Projetado
- Perfil
- Terreno Natural
- Greide Projetado

REVISÕES

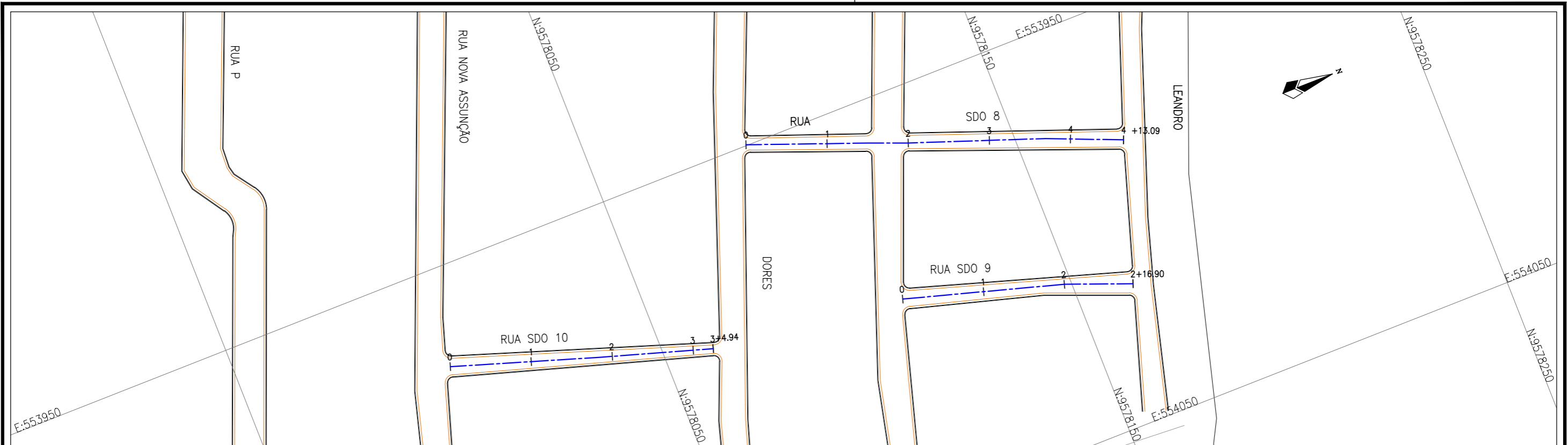
N°	Descrição	Data	Desenho	Projetista	Aprovação
00	Emissão Inicial	Ago/2018	-	-	-



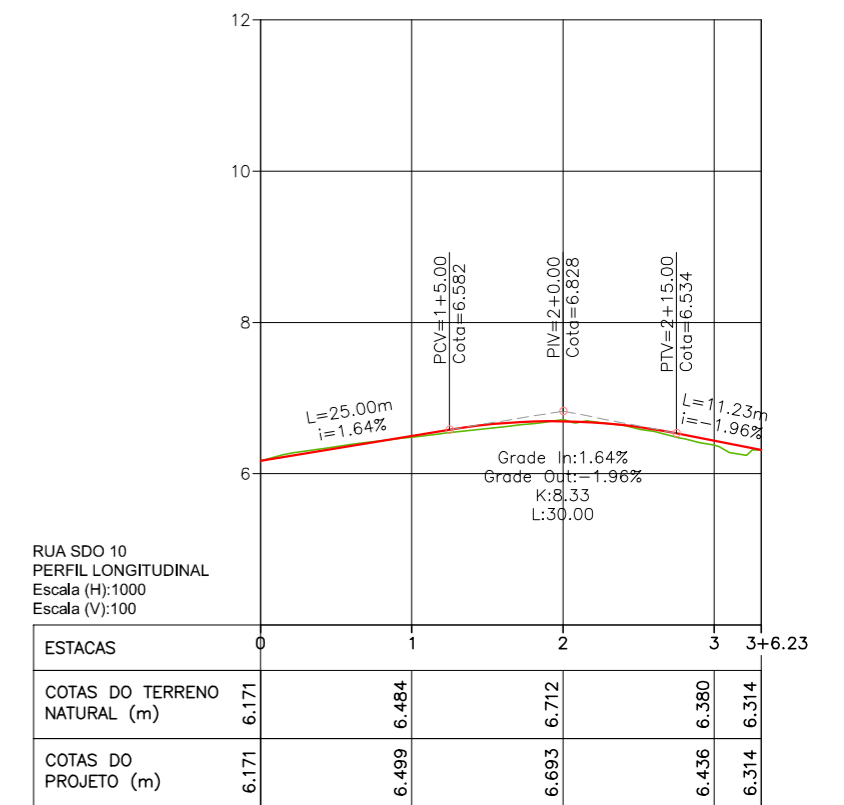
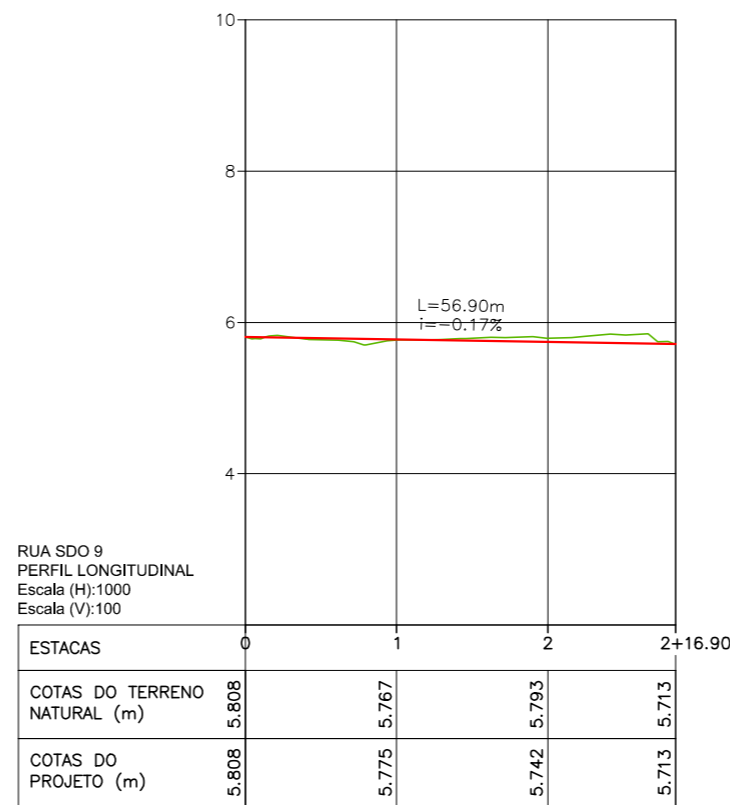
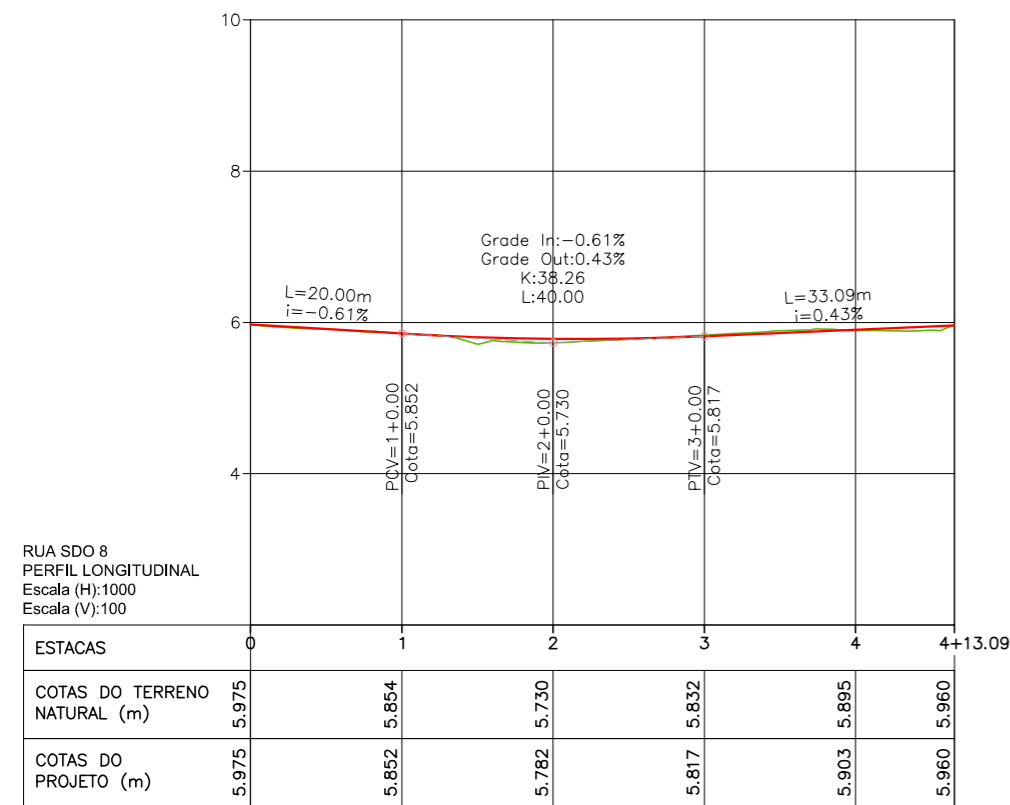
Prefeitura de Fortaleza

SEINF - SECRETARIA MUNICIPAL DE INFRAESTRUTURA

Nome do Programa: PROINFRA	Data: AGO/2018
Nome do projeto: RUAS DO BARROSO - PROJETO GEOMÉTRICO	Escala: 1/1000
Título da folha: PLANTA BAIXA E PERFIL - RUA SDO 7	Folha:
Responsável técnico: ENG. ANDRÉ L. DAHER VASCONCELOS RNP 060091702-9	Coord. Gerenc. de projetos: ENG. ANDRÉ L. DAHER VASCONCELOS RNP 060091702-9
Arquivo: PG08-IN434-P113-DSB-0-0002	68



Planta Baixa
Escala: 1/1000



LEGENDA:

- 01 Planta
- Eixo Projetado
- Meio Fio Projetado
- Perfil
- Terreno Natural
- Greide Projetado

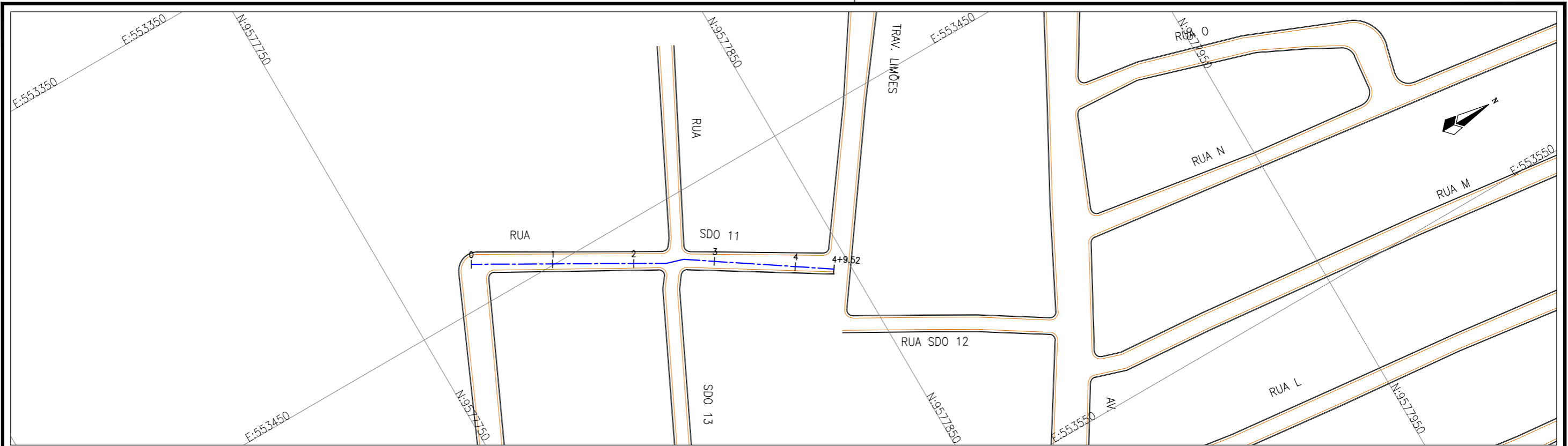
REVISÕES

N°	Descrição	Data	Desenho	Projetista	Aprovação
00	Emissão Inicial	Ago/2018	-	-	-

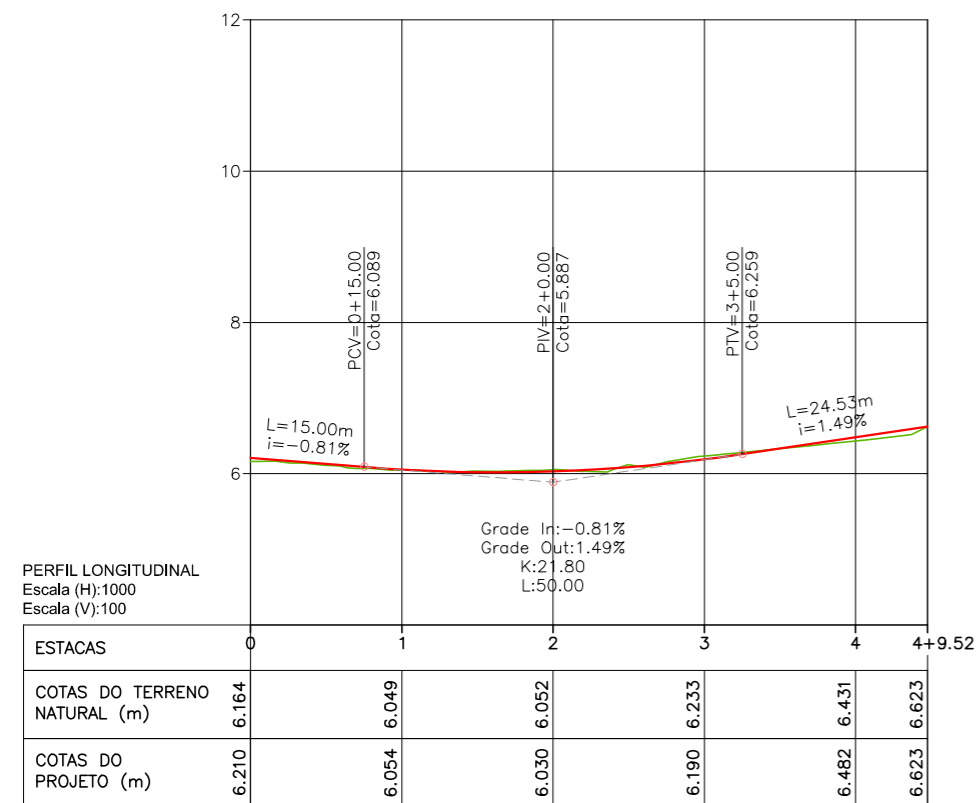


SEINF - SECRETARIA MUNICIPAL DE INFRAESTRUTURA

Nome do Programa: PROINFRA	Data: AGO/2018
Nome do projeto: RUAS DO BARROSO - PROJETO GEOMÉTRICO	Escala: 1/1000
Título da folha: PLANTA BAIXA E PERFIL - RUA SDO 8, RUA SDO 9, RUA SDO 10	Folha:
Responsável técnico: ENG. ANDRÉ L. DAHER VASCONCELOS RNP 060091702-9	Coord. Gerenc. de projetos: ENG. ANDRÉ L. DAHER VASCONCELOS RNP 060091702-9
Arquivo: PG08-IN434-P113-DSB-0-0002	69



Planta Baixa
Escala: 1/1000



LEGENDA:

- 01 Planta
- Eixo Projetado
- Meio Fio Projetado
- Perfil
- Terreno Natural
- Greide Projetado

REVISÕES

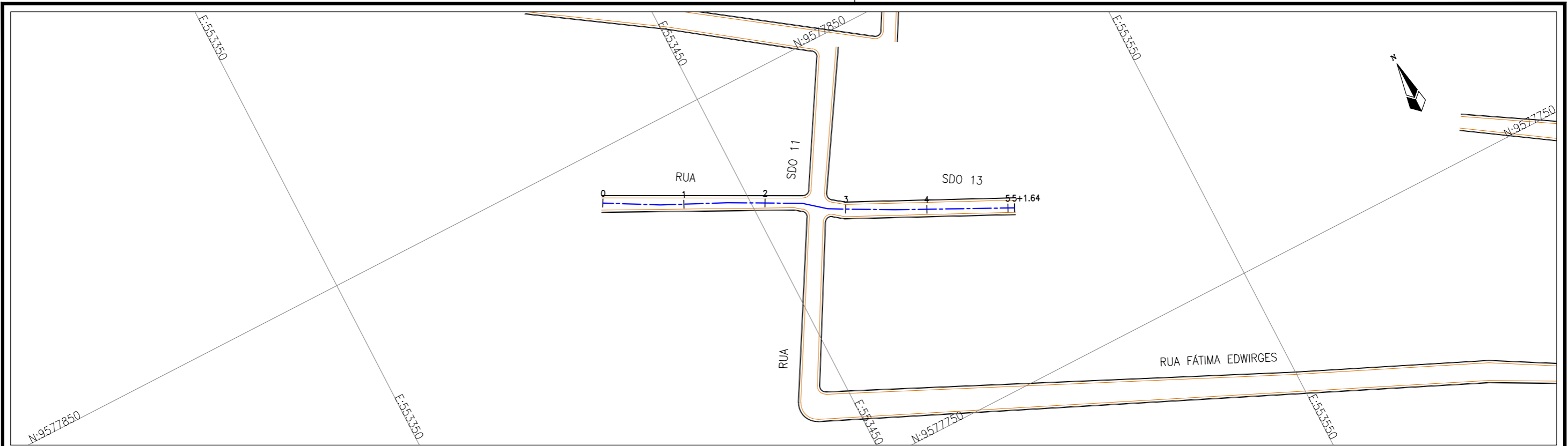
N°	Descrição	Data	Desenho	Projetista	Aprovação
00	Emissão Inicial	Ago/2018	-	-	-



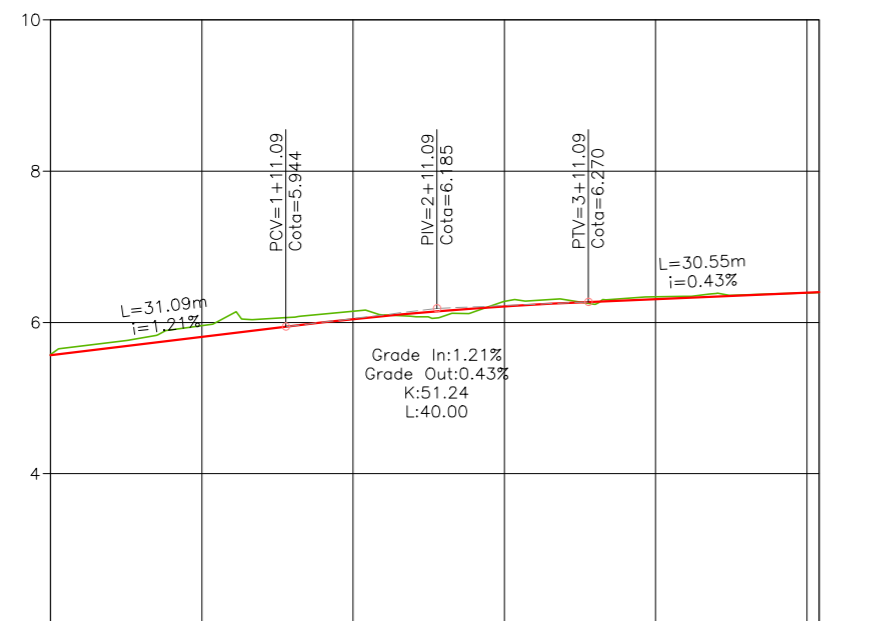
Prefeitura de Fortaleza

SEINF - SECRETARIA MUNICIPAL DE INFRAESTRUTURA

Nome do Programa: PROINFRA	Data: AGO/2018
Nome do projeto: RUAS DO BARROSO - PROJETO GEOMÉTRICO	Escala: 1/1000
Título da folha: PLANTA BAIXA E PERFIL - RUA SDO 11	Folha:
Responsável técnico: ENG. ANDRÉ L. DAHER VASCONCELOS RNP 060091702-9	Coord. Gerenc. de projetos: ENG. ANDRÉ L. DAHER VASCONCELOS RNP 060091702-9
Arquivo: PG08-IN434-P113-DSB-0-0002	70



Planta Baixa
Escala: 1/1000



PERFIL LONGITUDINAL
Escala (H): 1000
Escala (V): 100

ESTACAS	0	1	2	3	4	5	5+1.64
COTAS DO TERRENO NATURAL (m)	5.575	5.958	6.149	6.277	6.340	6.390	6.401
COTAS DO PROJETO (m)	5.569	5.810	6.044	6.211	6.308	6.394	6.401

LEGENDA:

- 01 Planta
- Eixo Projetado
- Meio Fio Projetado
- Perfil
- Terreno Natural
- Greide Projetado

REVISÕES

N°	Descrição	Data	Desenho	Projetista	Aprovação
00	Emissão Inicial	Ago/2018	-	-	-

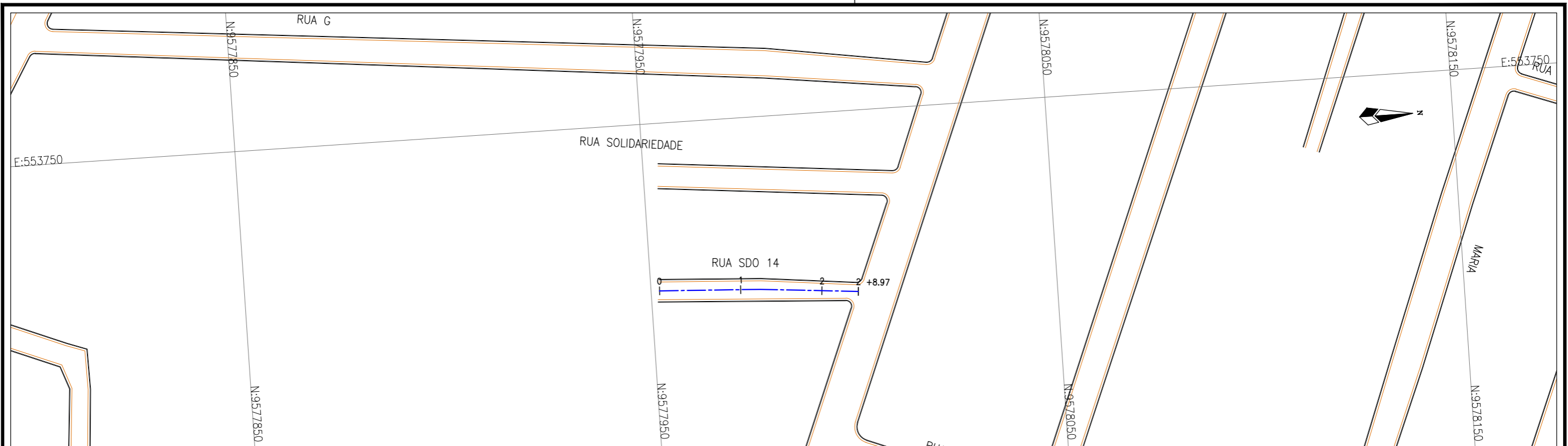


Prefeitura de Fortaleza

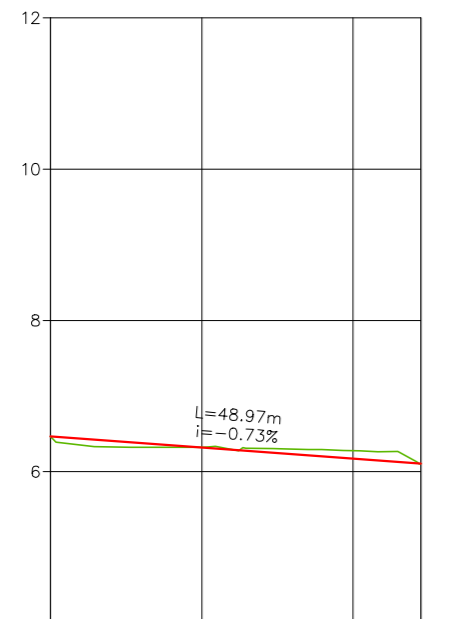
SEINF - SECRETARIA MUNICIPAL DE INFRAESTRUTURA

Nome do Programa: PROINFRA	Data: AGO/2018
Nome do projeto: RUAS DO BARROSO - PROJETO GEOMÉTRICO	Escala: 1/1000
Título da folha: PLANTA BAIXA E PERFIL - RUA SDO 13	Folha:
Responsável técnico: ENG. ANDRÉ L. DAHER VASCONCELOS RNP 060091702-9	Coord. Gerenc. de projetos: ENG. ANDRÉ L. DAHER VASCONCELOS RNP 060091702-9
Arquivo: PG08-IN434-P113-DSB-0-0002	

71



Planta Baixa
Escala: 1/1000



PERFIL LONGITUDINAL
Escala (H): 1000
Escala (V): 100

ESTACAS	0	1	2	2+8.97
COTAS DO TERRENO NATURAL (m)	6.465	6.324	6.279	6.107
COTAS DO PROJETO (m)	6.465	6.319	6.173	6.107

LEGENDA:

- 01 Planta
- Eixo Projetado
- Meio Fio Projetado
- Perfil**
- Terreno Natural
- Greide Projetado

REVISÕES

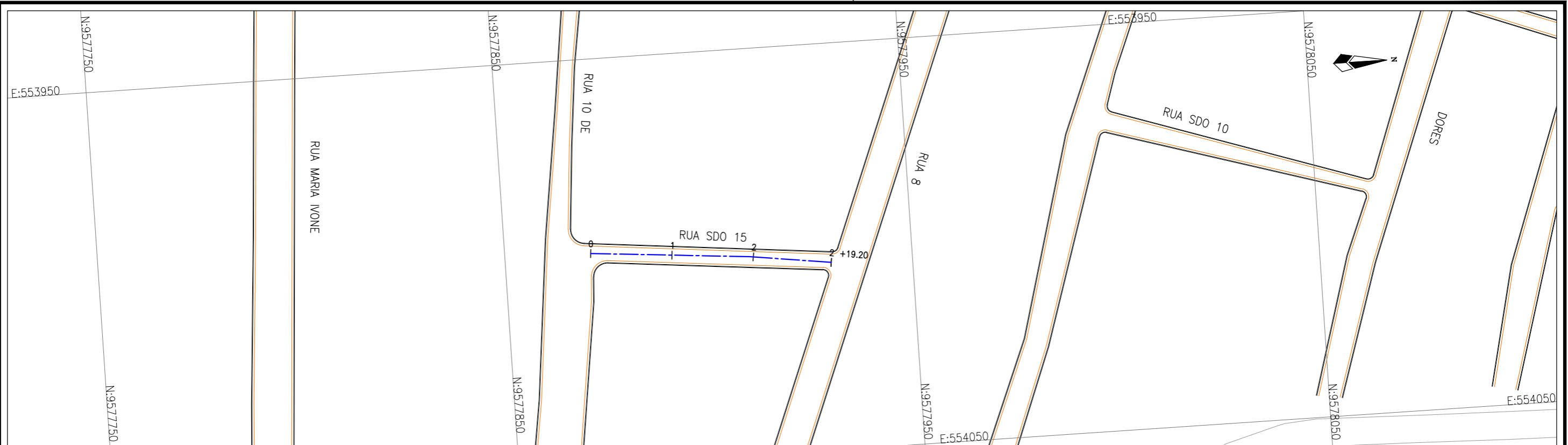
N°	Descrição	Data	Desenho	Projetista	Aprovação
00	Emissão Inicial	Ago/2018	-	-	-



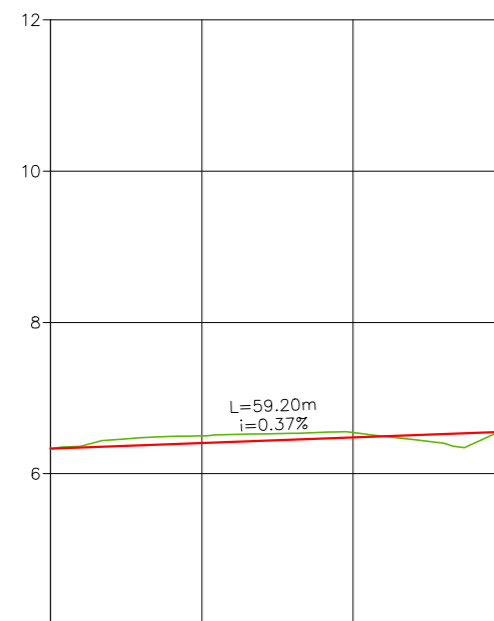
Prefeitura de Fortaleza

SEINF - SECRETARIA MUNICIPAL DE INFRAESTRUTURA

Nome do Programa: PROINFRA	Data: AGO/2018
Nome do projeto: RUAS DO BARROSO - PROJETO GEOMÉTRICO	Escala: 1/1000
Título da folha: PLANTA BAIXA E PERFIL - RUA SDO 14	Folha:
Responsável técnico: ENG. ANDRÉ L. DAHER VASCONCELOS RNP 060091702-9	Coord. Gerenc. de projetos: ENG. ANDRÉ L. DAHER VASCONCELOS RNP 060091702-9
Arquivo: PG08-IN434-P113-DSB-0-0002	72



Planta Baixa
Escala: 1/1000



PERFIL LONGITUDINAL
Escala (H): 1000
Escala (V): 100

ESTACAS	0	1	2	2+19.20
COTAS DO TERRENO NATURAL (m)	6.329	6.500	6.544	6.550
COTAS DO PROJETO (m)	6.329	6.404	6.479	

LEGENDA:

- 01 Planta
- Eixo Projetado
- Meio Fio Projetado
- Perfil
- Terreno Natural
- Greide Projetado

REVISÕES

N°	Descrição	Data	Desenho	Projetista	Aprovação
00	Emissão Inicial	Ago/2018	-	-	-

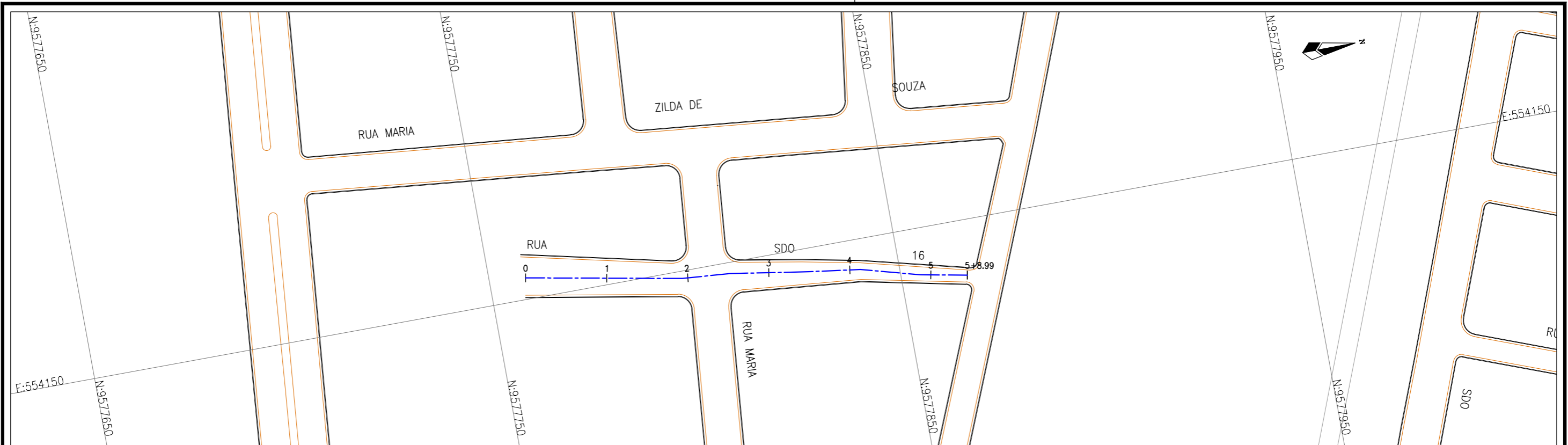


Prefeitura de Fortaleza

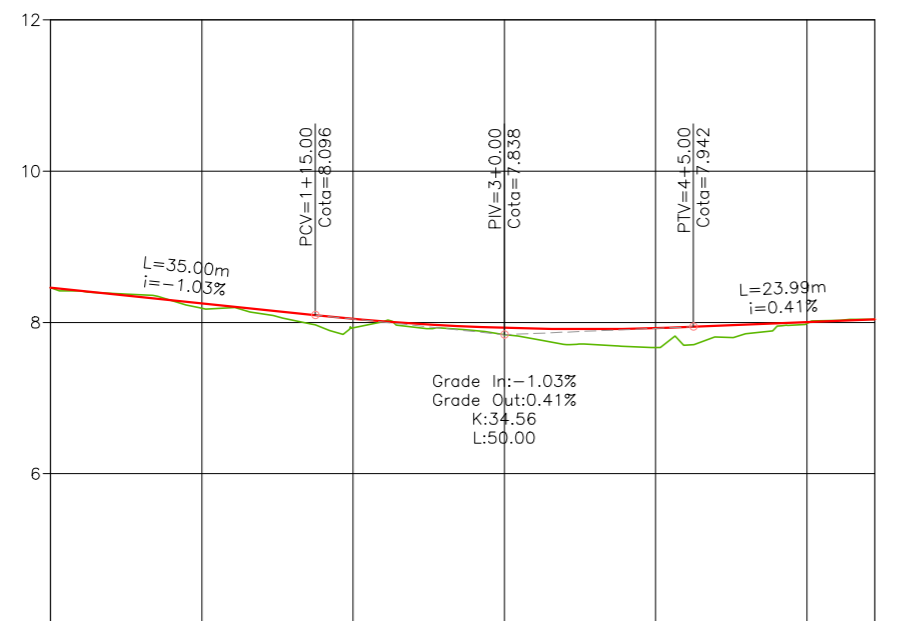
SEINF - SECRETARIA MUNICIPAL DE INFRAESTRUTURA

Nome do Programa: PROINFRA	Data: AGO/2018
Nome do projeto: RUAS DO BARROSO - PROJETO GEOMÉTRICO	Escala: 1/1000
Título da folha: PLANTA BAIXA E PERFIL - RUA SDO 15	Folha:
Responsável técnico: ENG. ANDRÉ L. DAHER VASCONCELOS RNP 060091702-9	Coord. Gerenc. de projetos: ENG. ANDRÉ L. DAHER VASCONCELOS RNP 060091702-9
Arquivo: PG08-IN434-P113-DSB-0-0002	

73



Planta Baixa
Escala: 1/1000



PERFIL LONGITUDINAL
Escala (H): 1000
Escala (V): 100

ESTACAS	0	1	2	3	4	5	5+8.99
COTAS DO TERRENO NATURAL (m)	8.458	8.187	7.930	7.838	7.667	7.983	8.041
COTAS DO PROJETO (m)	8.458	8.251	8.048	7.929	7.925	8.004	8.041

LEGENDA:

- 01 Planta
- Eixo Projetado
- Meio Fio Projetado
- Perfil
- Terreno Natural
- Greide Projetado

REVISÕES

N°	Descrição	Data	Desenho	Projetista	Aprovação
00	Emissão Inicial	Ago/2018	-	-	-

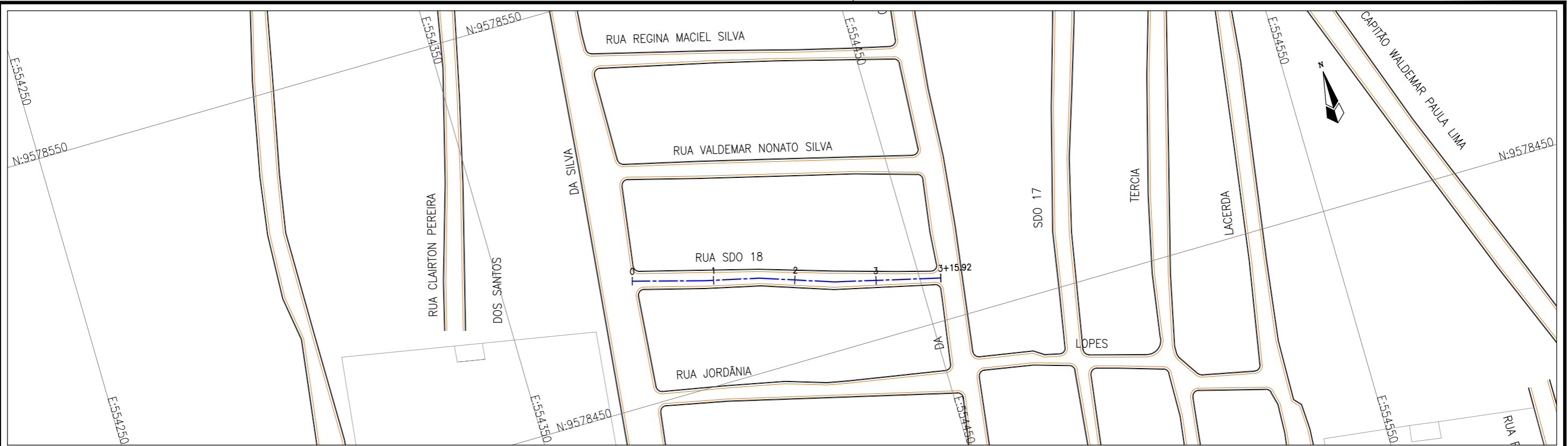


Prefeitura de Fortaleza

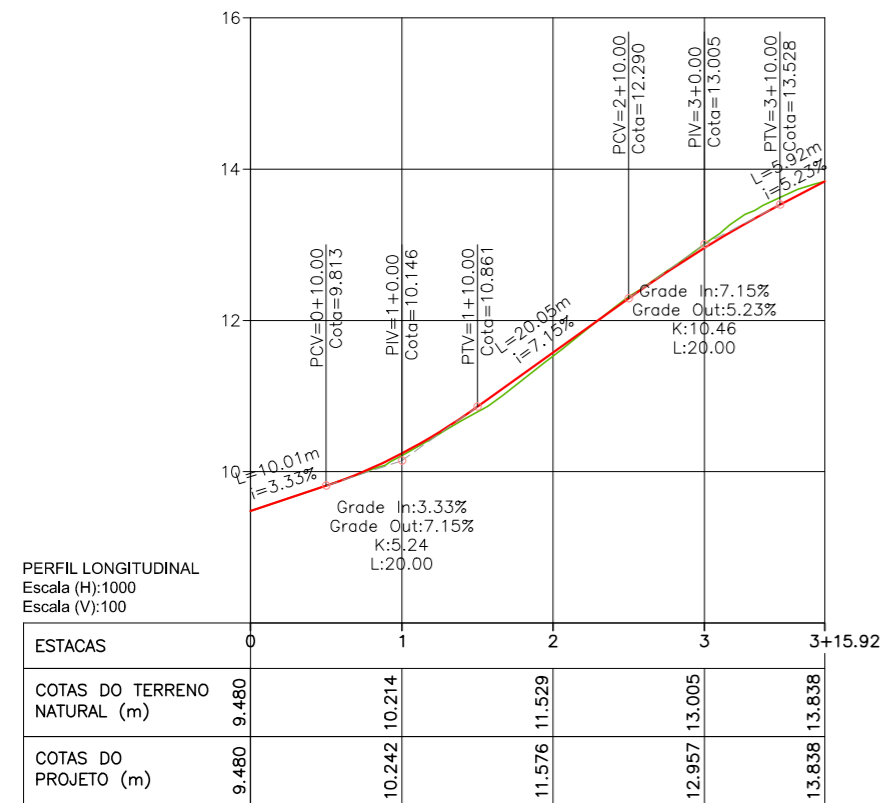
SEINF - SECRETARIA MUNICIPAL DE INFRAESTRUTURA

Nome do Programa: PROINFRA	Data: AGO/2018
Nome do projeto: RUAS DO BARROSO - PROJETO GEOMÉTRICO	Escala: 1/1000
Título da folha: PLANTA BAIXA E PERFIL - RUA SDO 16	Folha:
Responsável técnico: ENG. ANDRÉ L. DAHER VASCONCELOS RNP 060091702-9	Coord. Gerenc. de projetos: ENG. ANDRÉ L. DAHER VASCONCELOS RNP 060091702-9
Arquivo: PG08-IN434-P113-DSB-0-0002	

74



Planta Baixa
Escala: 1/1000



PERFIL LONGITUDINAL
Escala (H): 1000
Escala (V): 100

LEGENDA:

- 01 Planta
- Eixo Projetado
- Meio Fio Projetado
- Perfil
- Terreno Natural
- Greide Projetado

REVISÕES

N°	Descrição	Data	Desenho	Projetista	Aprovação
00	Emissão Inicial	Ago/2018	-	-	-

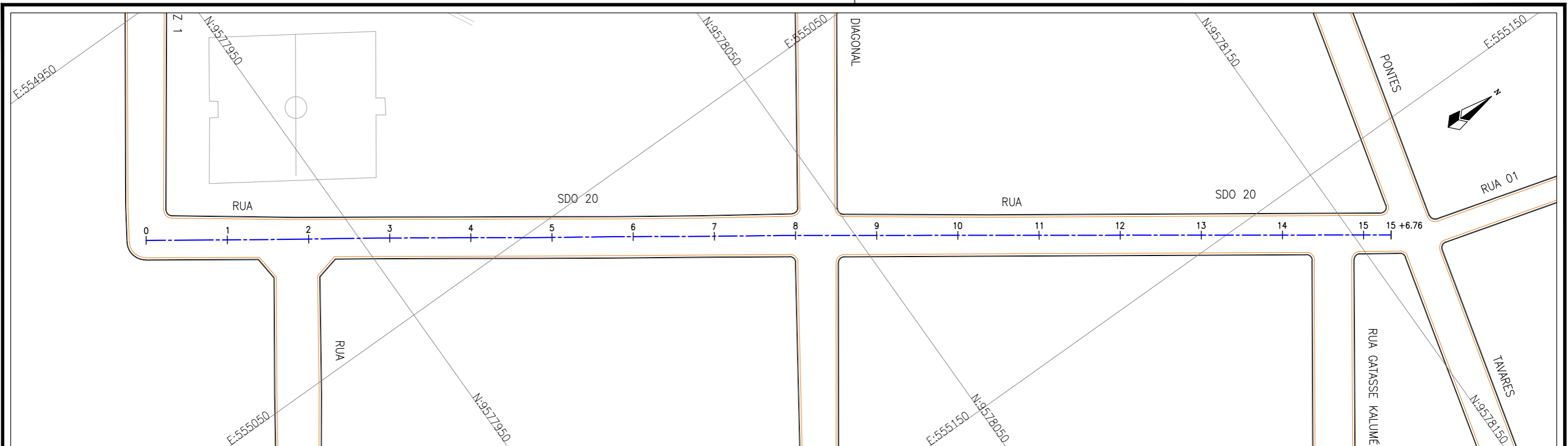


Prefeitura de Fortaleza

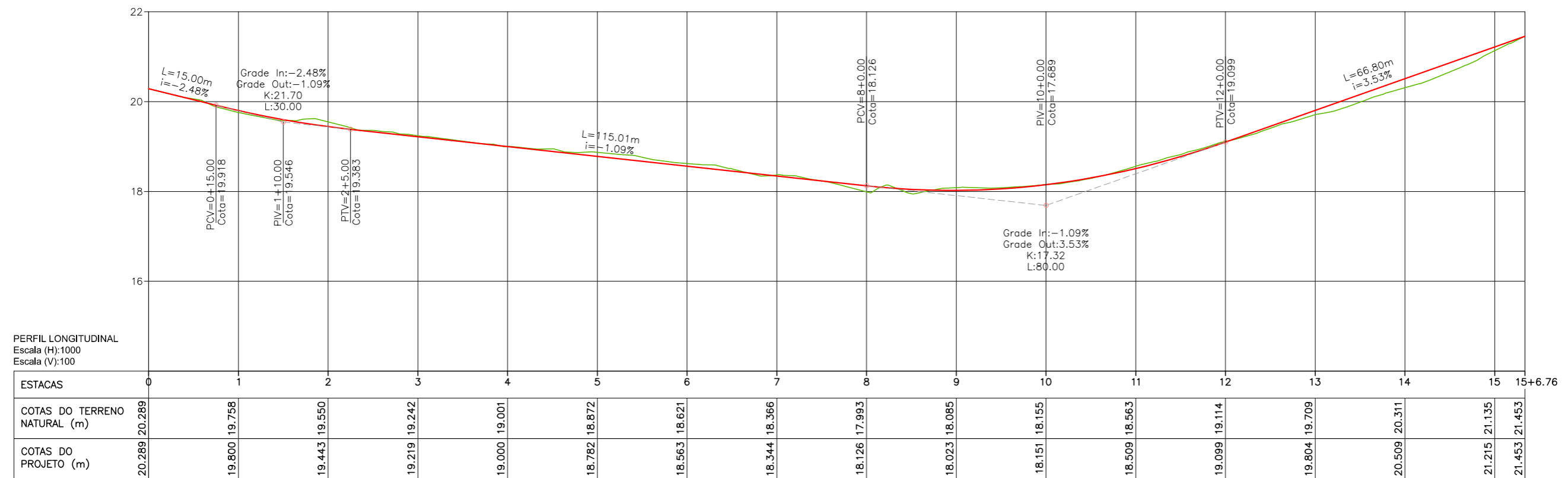
SEINF - SECRETARIA MUNICIPAL DE INFRAESTRUTURA

Nome do Programa: PROINFRA	Data: AGO/2018
Nome do projeto: RUAS DO BARROSO - PROJETO GEOMÉTRICO	Escala: 1/1000
Título da folha: PLANTA BAIXA E PERFIL - RUA SDO 18	Folha:
Responsável técnico: ENG. ANDRÉ L. DAHER VASCONCELOS RNP 060091702-9	Coord. Gerenc. de projetos: ENG. ANDRÉ L. DAHER VASCONCELOS RNP 060091702-9
Arquivo: PG08-IN434-P113-DSB-0-0002	

75



Planta Baixa
Escala: 1/1000



PERFIL LONGITUDINAL
Escala (H): 1000
Escala (V): 100

LEGENDA:

- Planta
- Eixo Projetado
- Meio Fio Projetado
- Perfil**
- Terreno Natural
- Greide Projetado

REVISÕES

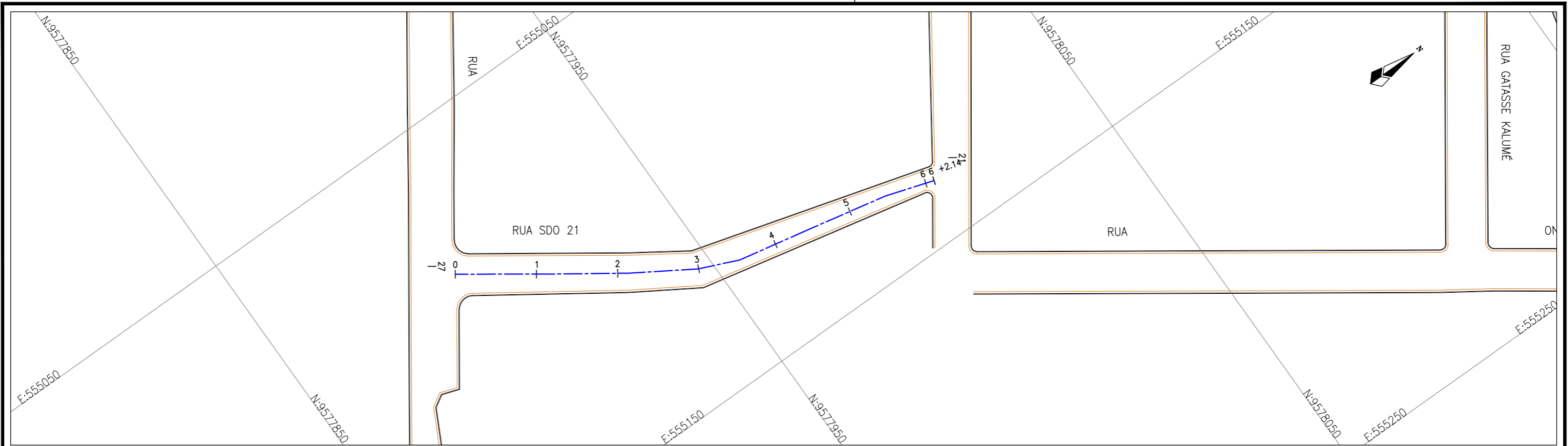
N°	Descrição	Data	Desenho	Projetista	Aprovação
00	Emissão Inicial	Ago/2018	-	-	-



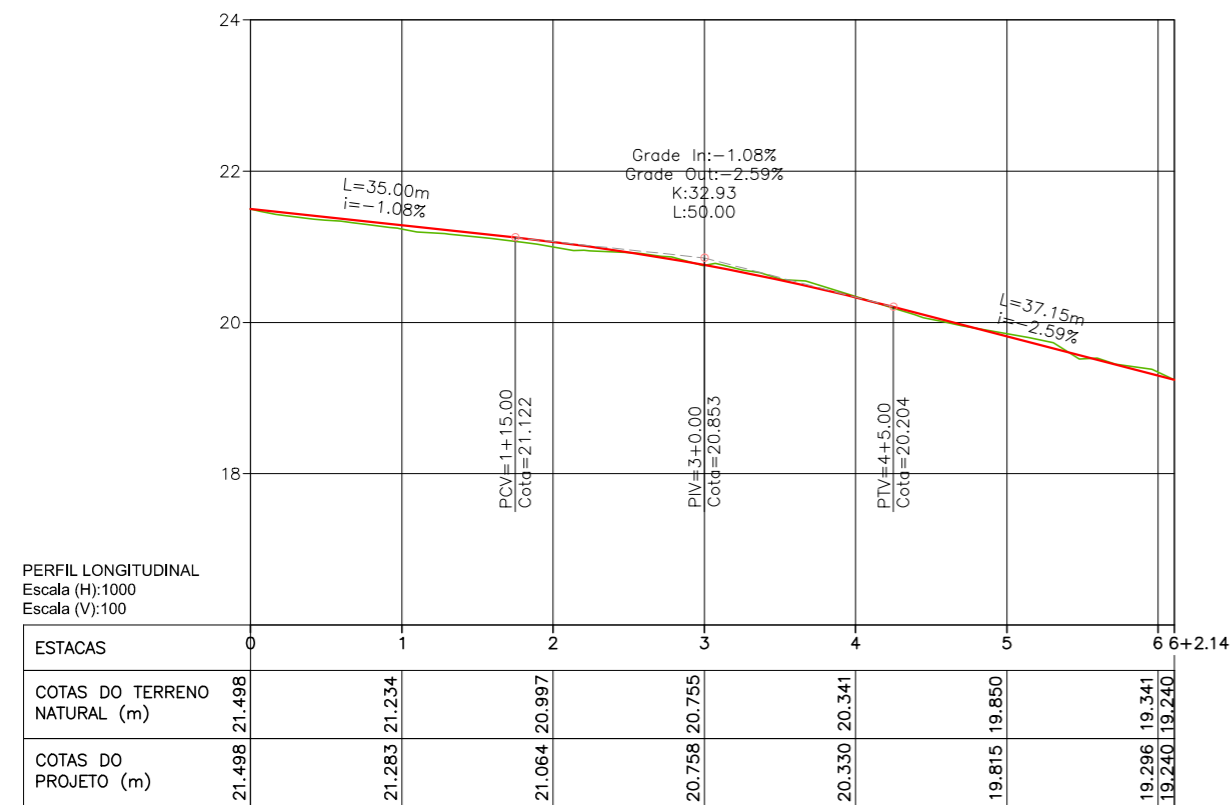
Prefeitura de Fortaleza

SEINF - SECRETARIA MUNICIPAL DE INFRAESTRUTURA

Nome do Programa: PROINFRA	Data: AGO/2018
Nome do projeto: RUAS DO BARROSO - PROJETO GEOMÉTRICO	Escala: 1/1000
Título da folha: PLANTA BAIXA E PERFIL - RUA SDO 20	Folha:
Responsável técnico: ENG. ANDRÉ L. DAHER VASCONCELOS RNP 060091702-9	Coord. Gerenc. de projetos: ENG. ANDRÉ L. DAHER VASCONCELOS RNP 060091702-9
Arquivo: PG08-IN434-P113-DSB-0-0002	76



Planta Baixa
Escala: 1/1000



PERFIL LONGITUDINAL
Escala (H): 1000
Escala (V): 100

LEGENDA:

- 01 Planta
- Eixo Projetado
- Meio Fio Projetado
- Perfil
- Terreno Natural
- Greide Projetado

REVISÕES

N°	Descrição	Data	Desenho	Projetista	Aprovação
00	Emissão Inicial	Ago/2018	-	-	-



Prefeitura de Fortaleza

SEINF - SECRETARIA MUNICIPAL DE INFRAESTRUTURA

Nome do Programa: PROINFRA	Data: AGO/2018
Nome do projeto: RUAS DO BARROSO - PROJETO GEOMÉTRICO	Escala: 1/1000
Título da folha: PLANTA BAIXA E PERFIL - RUA SDO 21	Folha:
Responsável técnico: ENG. ANDRÉ L. DAHER VASCONCELOS RNP 060091702-9	Coord. Gerenc. de projetos: ENG. ANDRÉ L. DAHER VASCONCELOS RNP 060091702-9
Arquivo: PG08-IN434-P113-DSB-0-0002	77