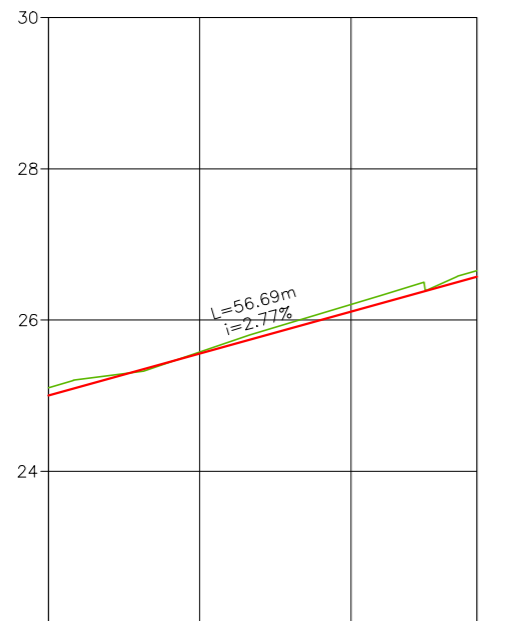


Planta Baixa
Escala: 1/1000



078- RUA SDO 8
PERFIL LONGITUDINAL
Escala (H):1000
Escala (V):100

ESTACAS	0	1	2	2+16.66
COTAS DO TERRENO NATURAL (m)	25.104	25.576	26.205	26.652
COTAS DO PROJETO (m)	25.004	25.558	26.111	26.573

LEGENDA:

REVISÕES

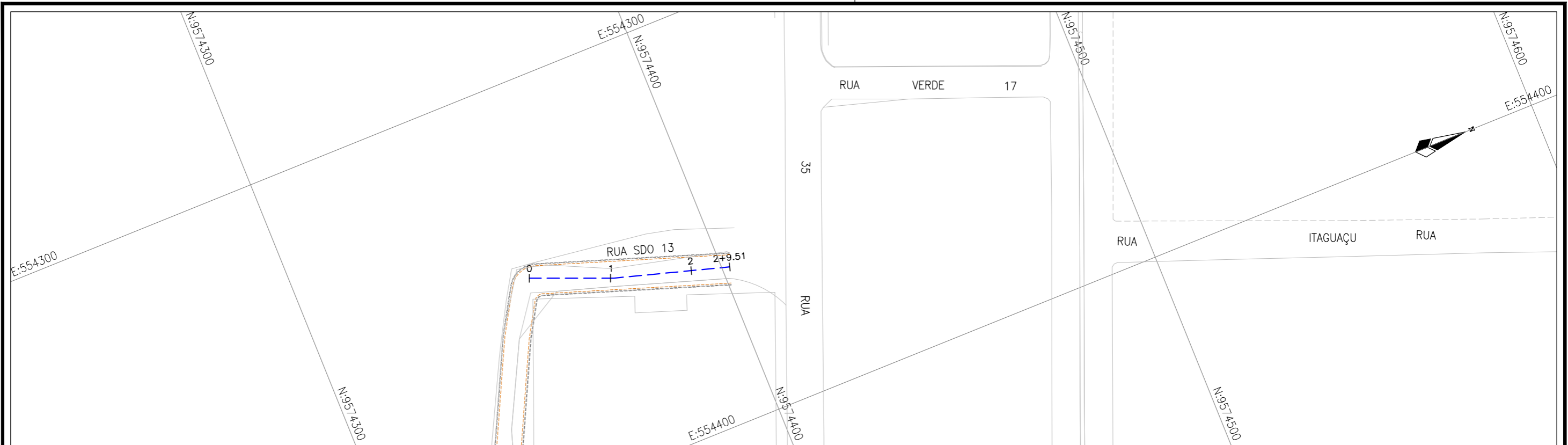
N°	Descrição	Data	Desenho	Projetista	Aprovação
00	Emissão Inicial	Ago/2018	-	-	-
01	Revisão 01	Fev/2019	-	-	-



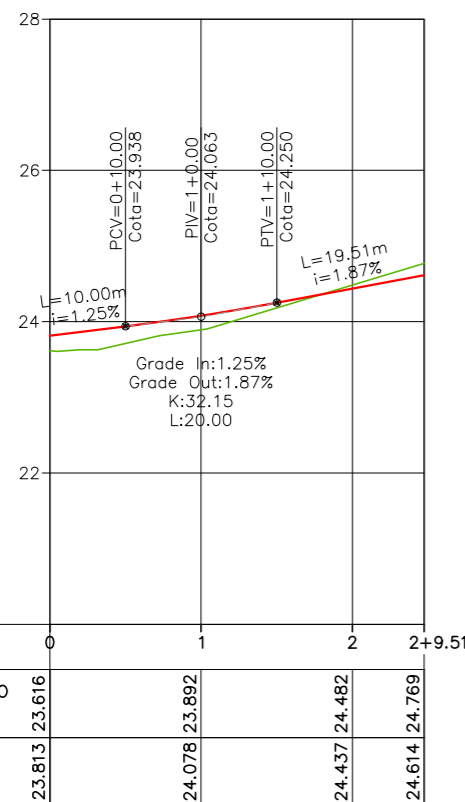
Prefeitura de Fortaleza

SEINF - SECRETARIA MUNICIPAL DE INFRAESTRUTURA

Nome do Programa: PROINFRA	Data: JUL/2019
Nome do projeto: RUAS DO SÍTIO SÃO JOÃO, MARIA TOMÁSIA E JAGATÁ - PROJETO GEOMÉTRICO	Escala: 1/1000
Título da folha: PLANTA BAIXA E PERFIL - RUA SDO 8	Folha:
Responsável técnico: ENG. ANDRÉ L. DAHER VASCONCELOS RNP 060091702-9	Coord. Gerenc. de projetos: ENG. ANDRÉ L. DAHER VASCONCELOS RNP 060091702-9
Arquivo: PG08-IN430-P113-DSB2-0-0002	11



Planta Baixa
Escala: 1/1000



097-RUA SDO 13
PERFIL LONGITUDINAL
Escala (H): 1000
Escala (V): 100

ESTACAS	0	1	2	2+9.51
COTAS DO TERRENO NATURAL (m)	23.616	23.892	24.482	24.769
COTAS DO PROJETO (m)	23.813	24.078	24.437	24.614

LEGENDA:

REVISÕES

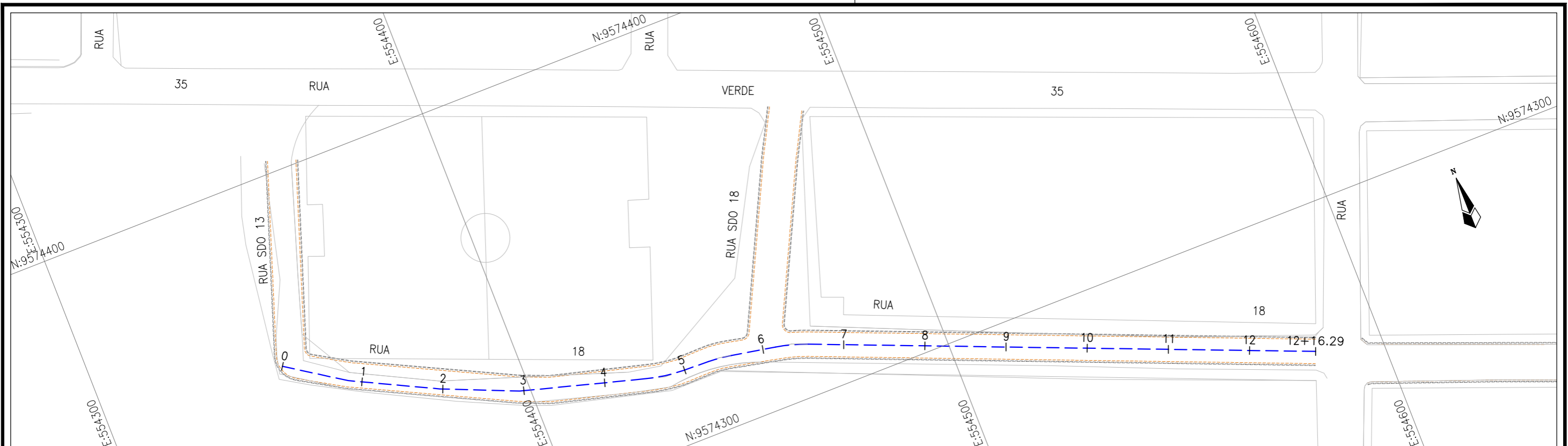
N°	Descrição	Data	Desenho	Projetista	Aprovação
00	Emissão Inicial	Ago/2018	-	-	-
01	Revisão 01	Fev/2019	-	-	-



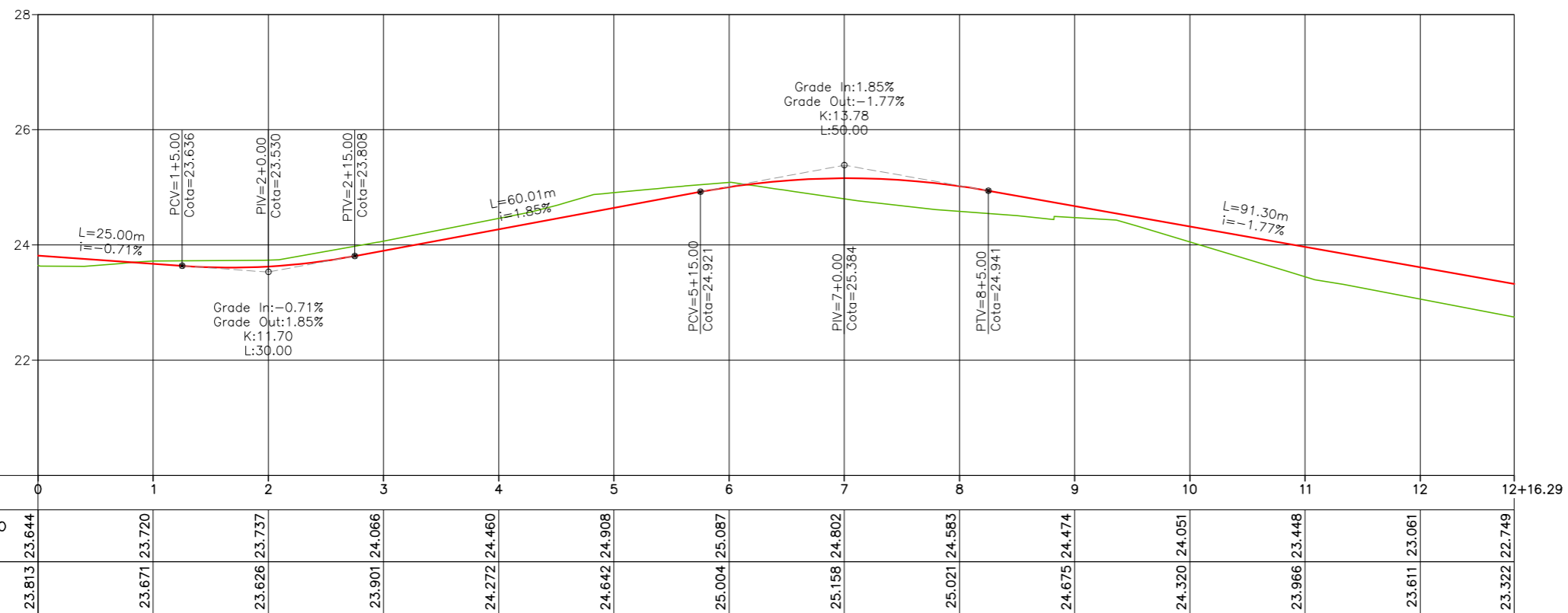
Prefeitura de Fortaleza

SEINF - SECRETARIA MUNICIPAL DE INFRAESTRUTURA

Nome do Programa: PROINFRA	Data: JUL/2019
Nome do projeto: RUAS DO SÍTIO SÃO JOÃO, MARIA TOMÁSIA E JAGATÁ - PROJETO GEOMÉTRICO	Escala: 1/1000
Título da folha: PLANTA BAIXA E PERFIL - RUA SDO 13	Folha:
Responsável técnico: ENG. ANDRÉ L. DAHER VASCONCELOS RNP 060091702-9	Coord. Gerenc. de projetos: ENG. ANDRÉ L. DAHER VASCONCELOS RNP 060091702-9
Arquivo: PG08-IN430-P113-DSB2-0-0002	12



Planta Baixa
Escala: 1/1000



101-RUA 18
PERFIL LONGITUDINAL
Escala (H):1000
Escala (V):100

LEGENDA:

REVISÕES

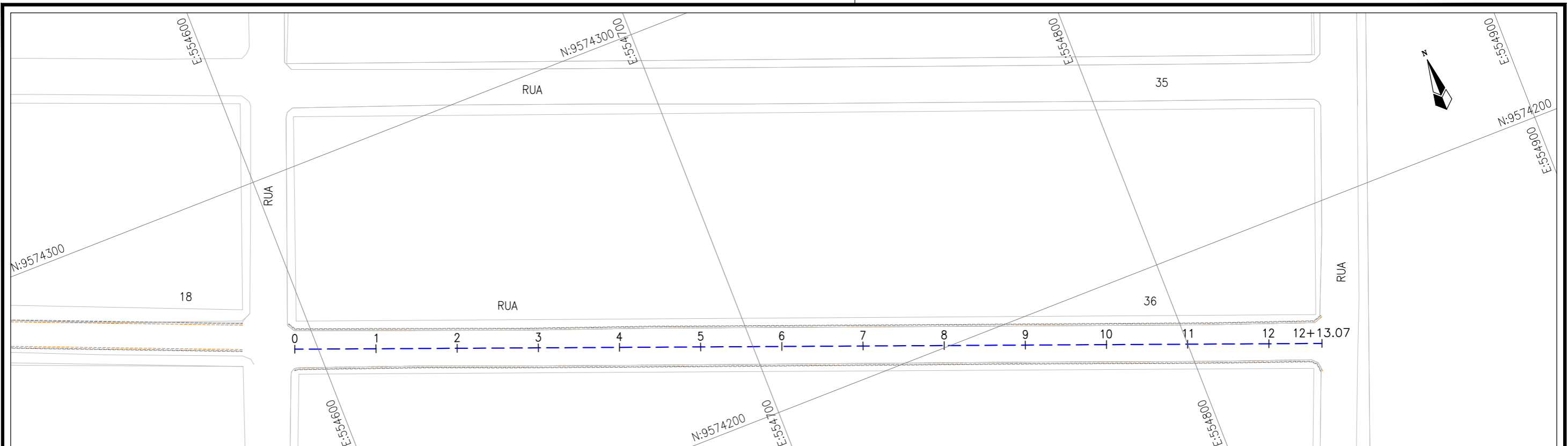
N°	Descrição	Data	Desenho	Projetista	Aprovação
00	Emissão Inicial	Ago/2018	-	-	-
01	Revisão 01	Fev/2019	-	-	-



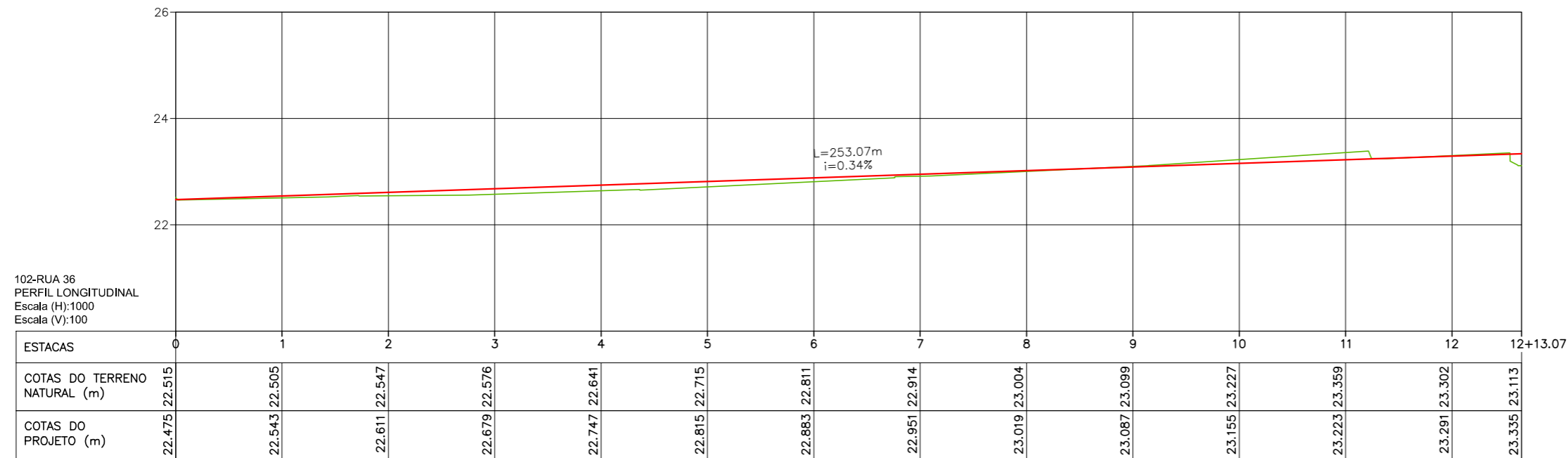
Prefeitura de Fortaleza

SEINF - SECRETARIA MUNICIPAL DE INFRAESTRUTURA

Nome do Programa:	PROINFRA	Data:	JUL/2019	
Nome do projeto:	RUAS DO SÍTIO SÃO JOÃO, MARIA TOMÁSIA E JAGATÁ - PROJETO GEOMÉTRICO	Escala:	1/1000	
Título da folha:	PLANTA BAIXA E PERFIL - RUA 18	Folha:	13	
Responsável técnico:	ENG. ANDRÉ L. DAHER VASCONCELOS RNP 060091702-9	Coord. Gerenc. de projetos:		ENG. ANDRÉ L. DAHER VASCONCELOS RNP 060091702-9
Arquivo:	PG08-IN430-P113-DSB2-0-0002			



Planta Baixa
Escala: 1/1000



LEGENDA:

REVISÕES

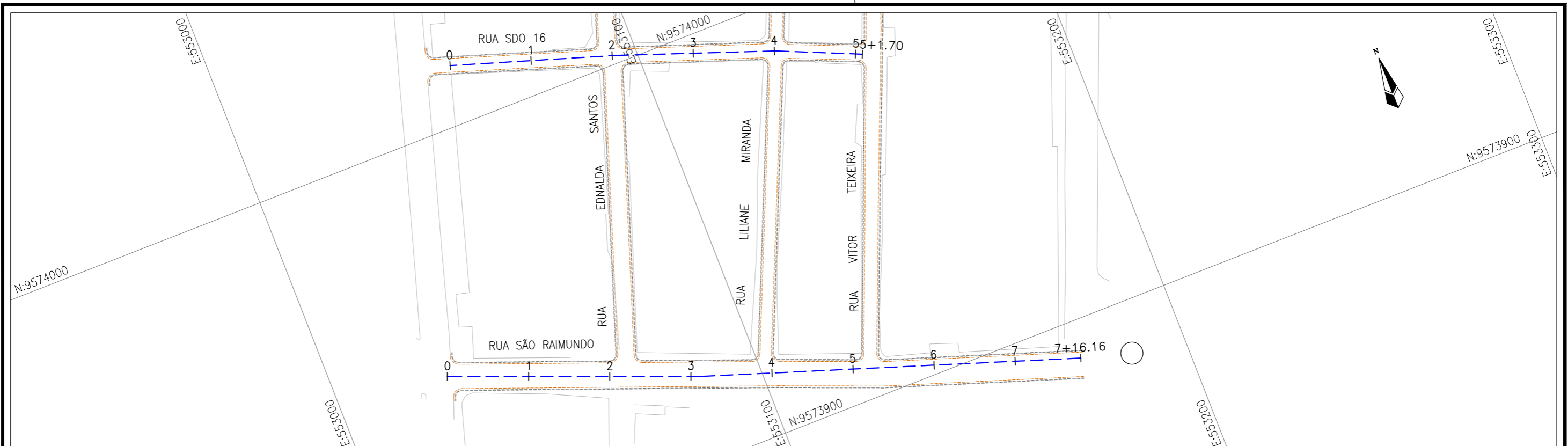
N°	Descrição	Data	Desenho	Projetista	Aprovação
00	Emissão Inicial	Ago/2018	-	-	-
01	Revisão 01	Fev/2019	-	-	-



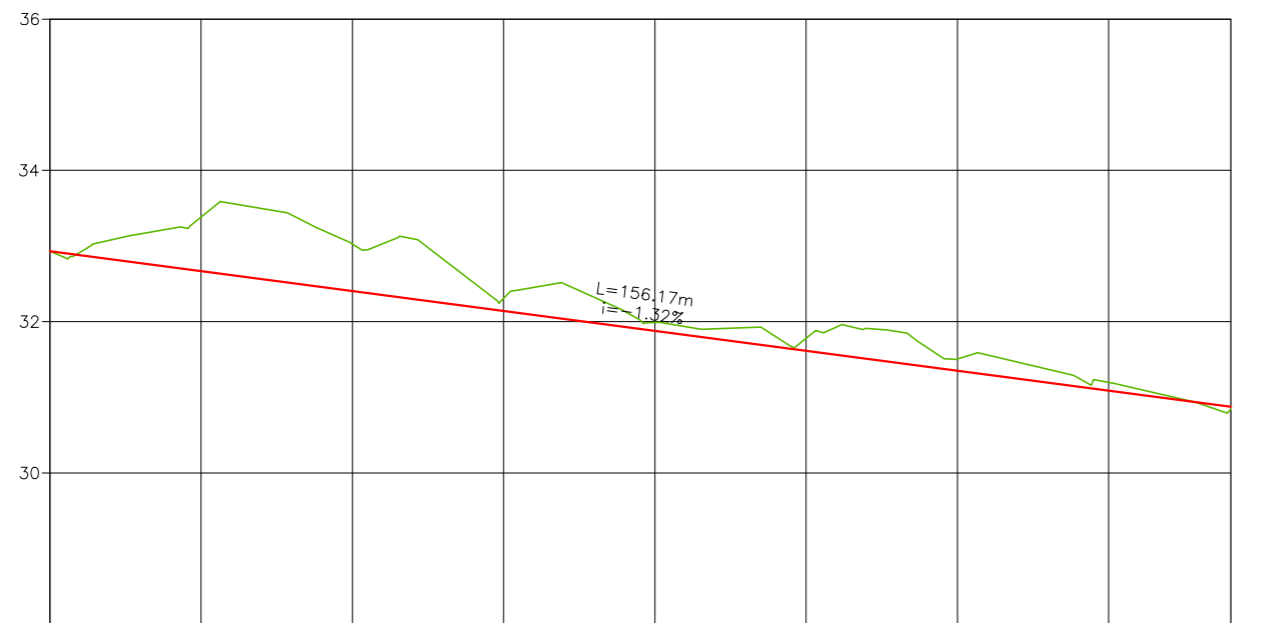
Prefeitura de
Fortaleza

SEINF - SECRETARIA MUNICIPAL DE INFRAESTRUTURA

Nome do Programa: PROINFRA	Data: JUL/2019
Nome do projeto: RUAS DO SÍTIO SÃO JOÃO, MARIA TOMÁSIA E JAGATÁ - PROJETO GEOMÉTRICO	Escala: 1/1000
Título da folha: PLANTA BAIXA E PERFIL - RUA 36	Folha:
Responsável técnico: ENG. ANDRÉ L. DAHER VASCONCELOS RNP 060091702-9	Coord. Gerenc. de projetos: ENG. ANDRÉ L. DAHER VASCONCELOS RNP 060091702-9
Arquivo: PG08-IN430-P113-DSB2-0-0002	14

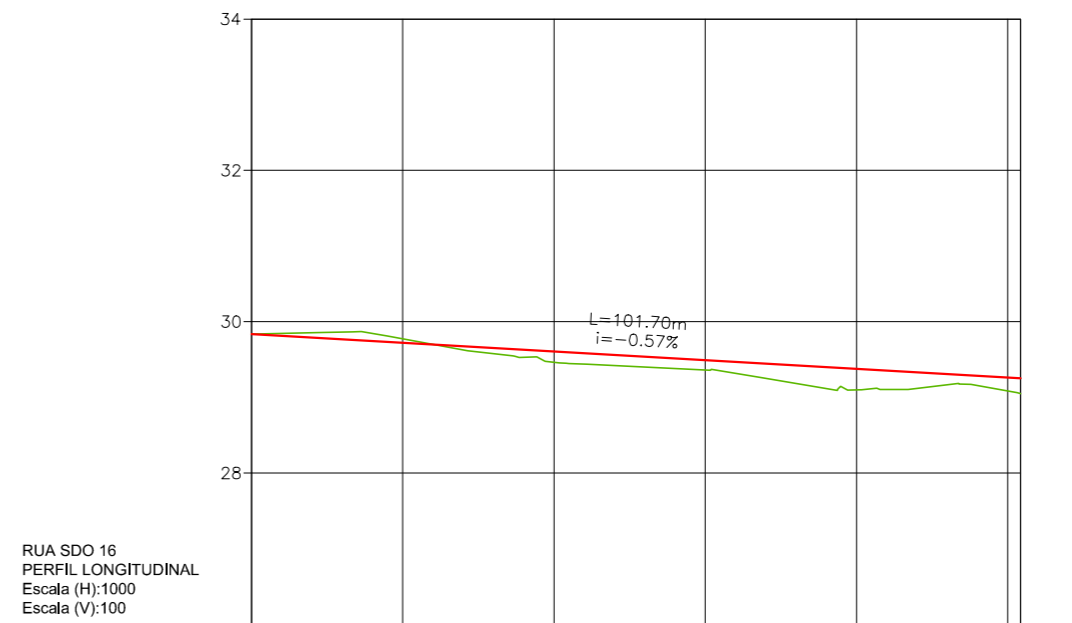


Planta Baixa
Escala: 1/1000



RUA SÃO RAIMUNDO
PERFIL LONGITUDINAL
Escala (H):1000
Escala (V):100

ESTACAS	0	1	2	3	4	5	6	7	7+16.16
COTAS DO TERRENO NATURAL (m)	32.930	33.384	33.027	32.308	31.989	31.782	31.507	31.197	30.846
COTAS DO PROJETO (m)	32.930	33.384	33.027	32.308	31.989	31.782	31.507	31.197	30.846



RUA SDO 16
PERFIL LONGITUDINAL
Escala (H):1000
Escala (V):100

ESTACAS	0	1	2	3	4	5+1.70
COTAS DO TERRENO NATURAL (m)	29.833	29.774	29.464	29.360	29.097	28.088
COTAS DO PROJETO (m)	29.835	29.720	29.606	29.491	29.376	28.252

LEGENDA:

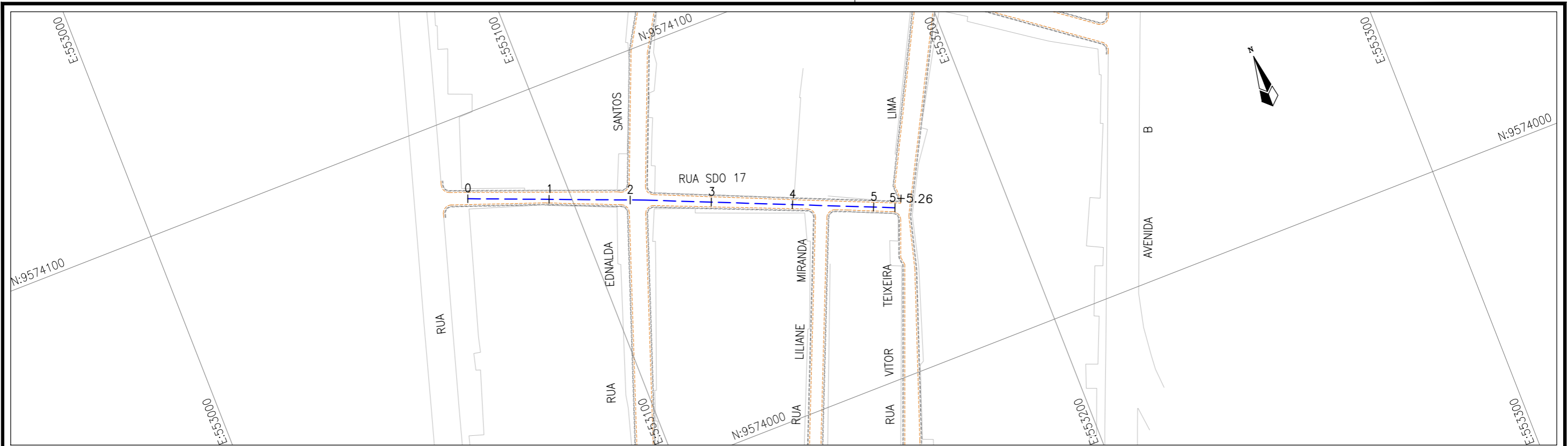
REVISÕES					
N°	Descrição	Data	Desenho	Projetista	Aprovação
00	Emissão Inicial	Ago/2018	-	-	-
01	Revisão 01	Fev/2019	-	-	-



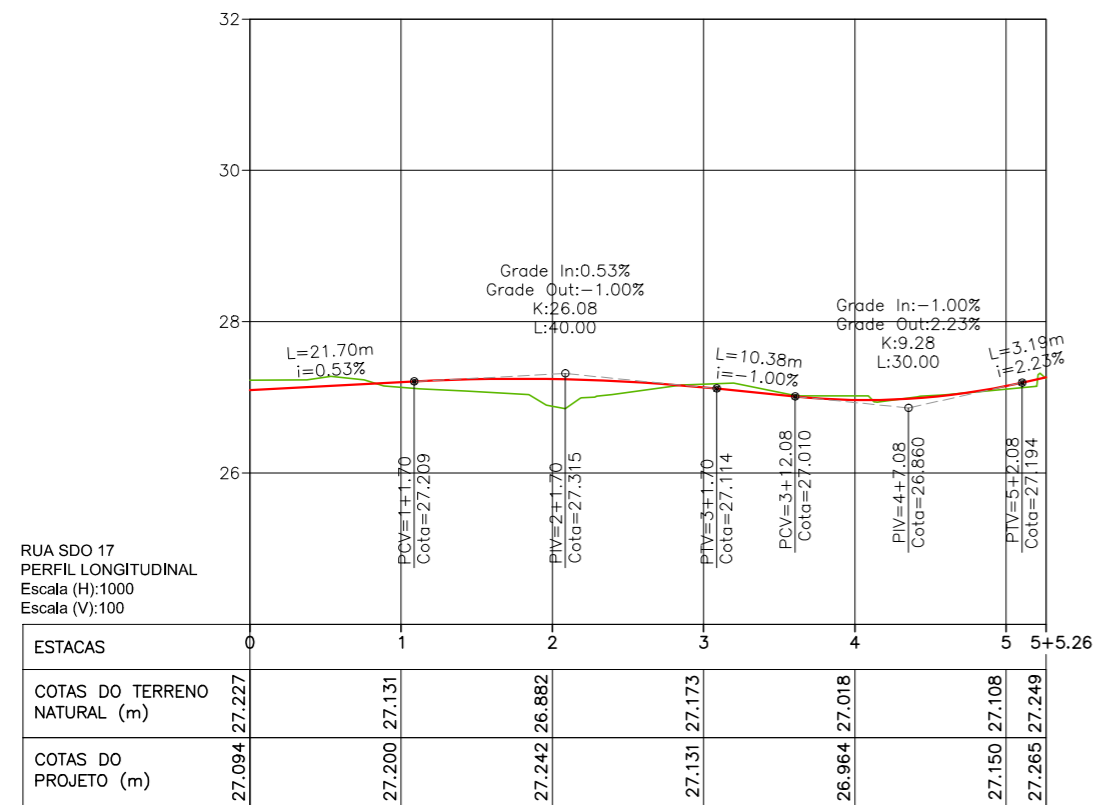
Prefeitura de Fortaleza

SEINF - SECRETARIA MUNICIPAL DE INFRAESTRUTURA

Nome do Programa: PROINFRA	Data: JUL/2019
Nome do projeto: RUAS DO SÍTIO SÃO JOÃO, MARIA TOMÁSIA E JAGATÁ - PROJETO GEOMÉTRICO	Escala: 1/1000
Título da folha: PLANTA BAIXA E PERFIL - RUA SÃO RAIMUNDO E RUA SDO 16	Folha:
Responsável técnico: ENG. ANDRÉ L. DAHER VASCONCELOS RNP 060091702-9	Coord. Gerenc. de projetos: ENG. ANDRÉ L. DAHER VASCONCELOS RNP 060091702-9
Arquivo: PG08-IN430-P113-DSB2-0-0002	15



Planta Baixa
Escala: 1/1000



LEGENDA:

REVISÕES

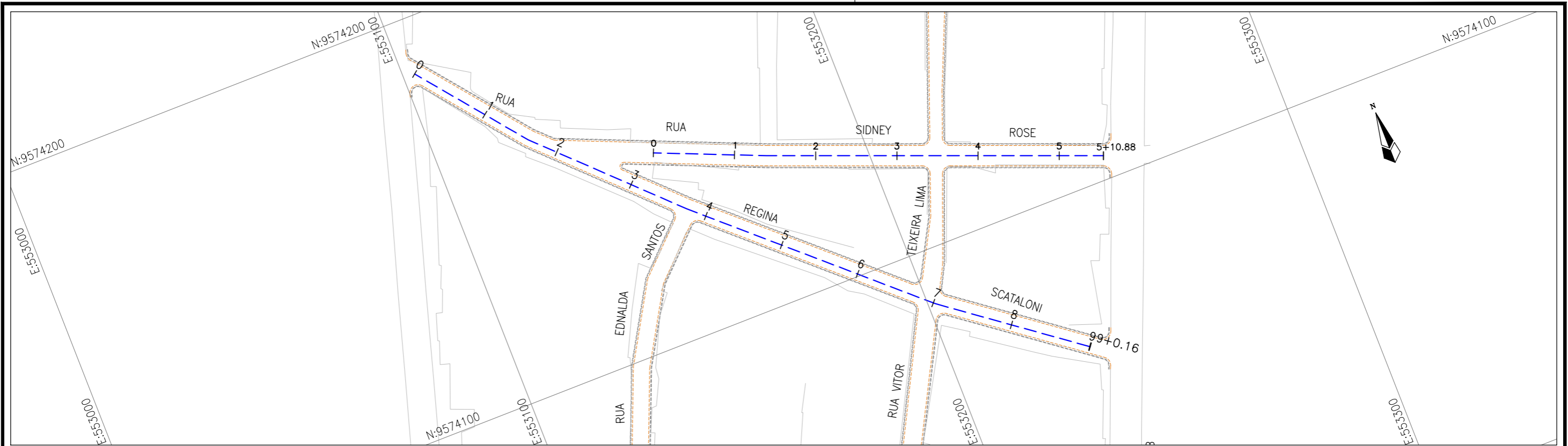
N°	Descrição	Data	Desenho	Projetista	Aprovação
00	Emissão Inicial	Ago/2018	-	-	-
01	Revisão 01	Fev/2019	-	-	-



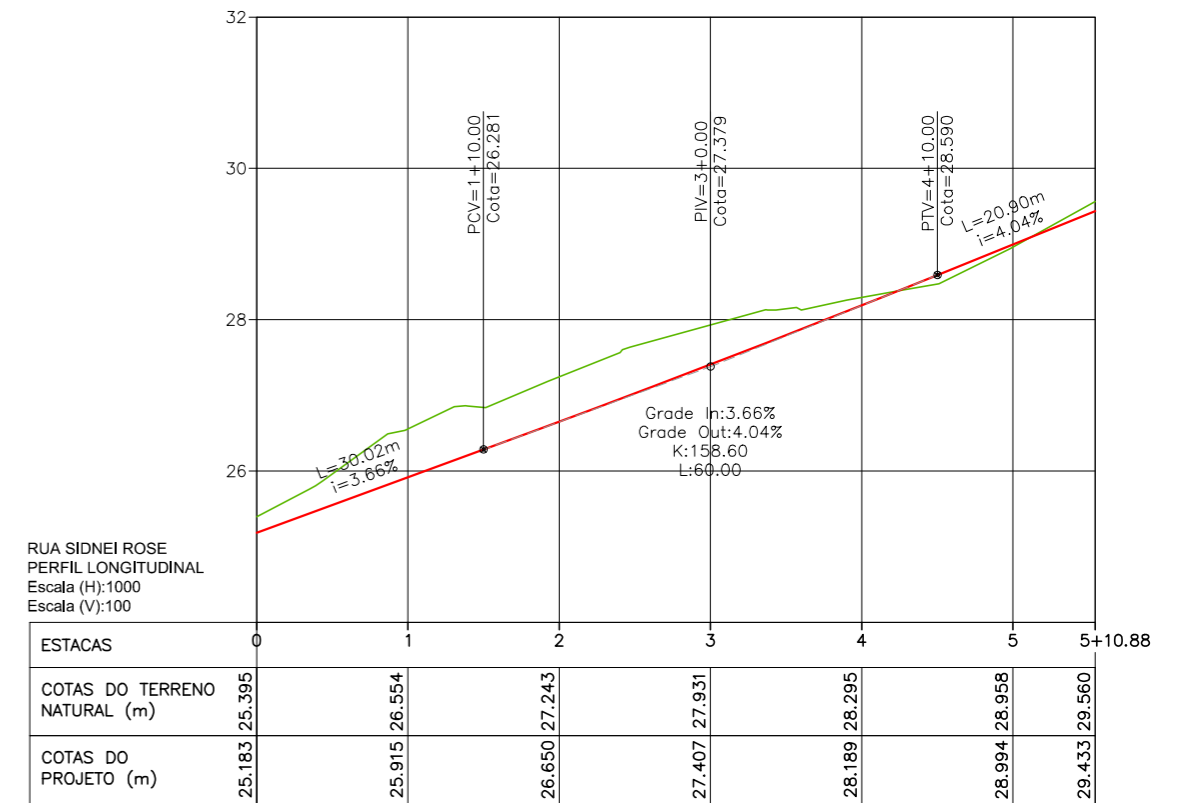
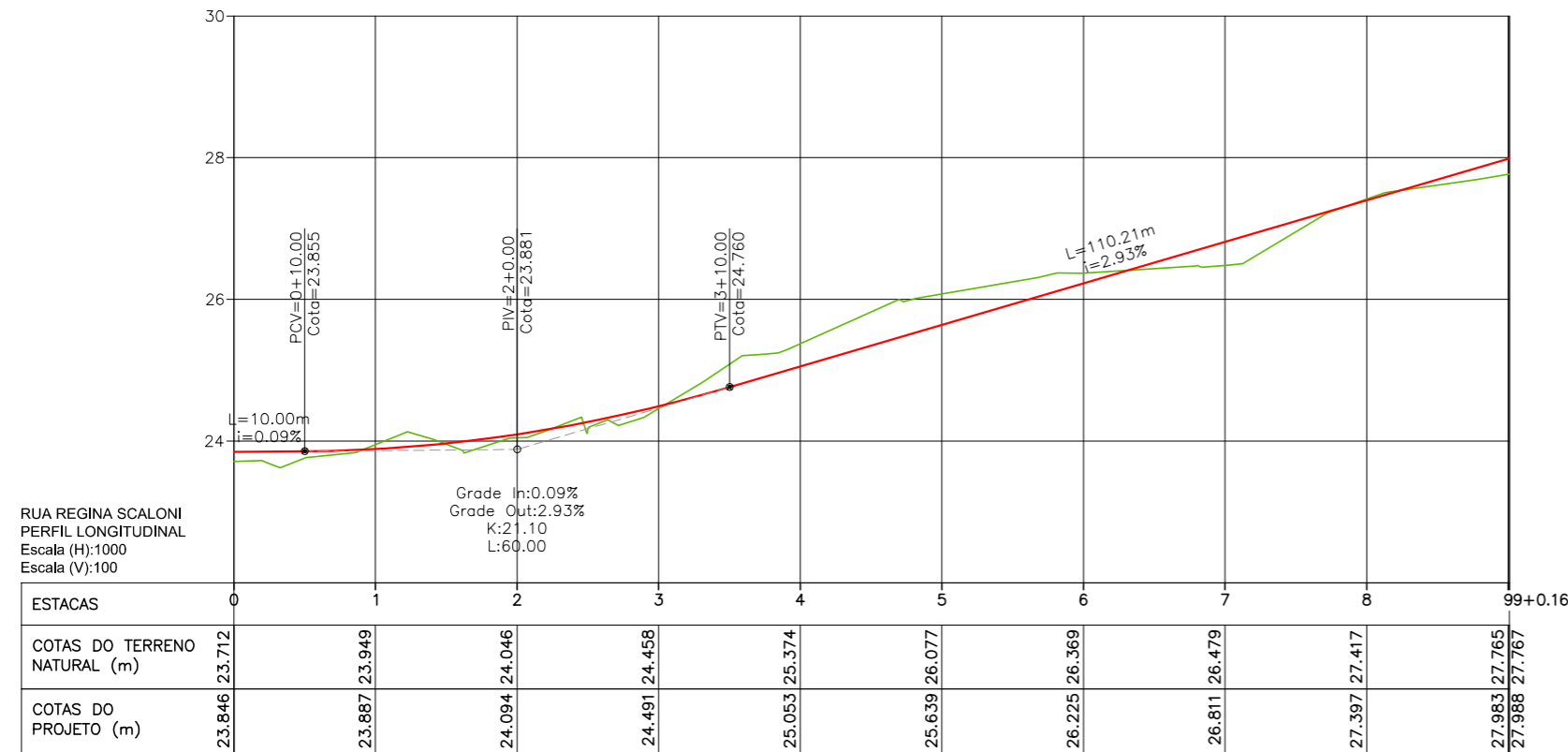
Prefeitura de Fortaleza

SEINF - SECRETARIA MUNICIPAL DE INFRAESTRUTURA

Nome do Programa: PROINFRA	Data: JUL/2019
Nome do projeto: RUAS DO SÍTIO SÃO JOÃO, MARIA TOMÁSIA E JAGATÁ - PROJETO GEOMÉTRICO	Escala: 1/1000
Título da folha: PLANTA BAIXA E PERFIL - RUA SDO 17	Folha:
Responsável técnico: ENG. ANDRÉ L. DAHER VASCONCELOS RNP 060091702-9	Coord. Gerenc. de projetos: ENG. ANDRÉ L. DAHER VASCONCELOS RNP 060091702-9
Arquivo: PG08-IN430-P113-DSB2-0-0002	16



Planta Baixa
Escala: 1/1000



LEGENDA:

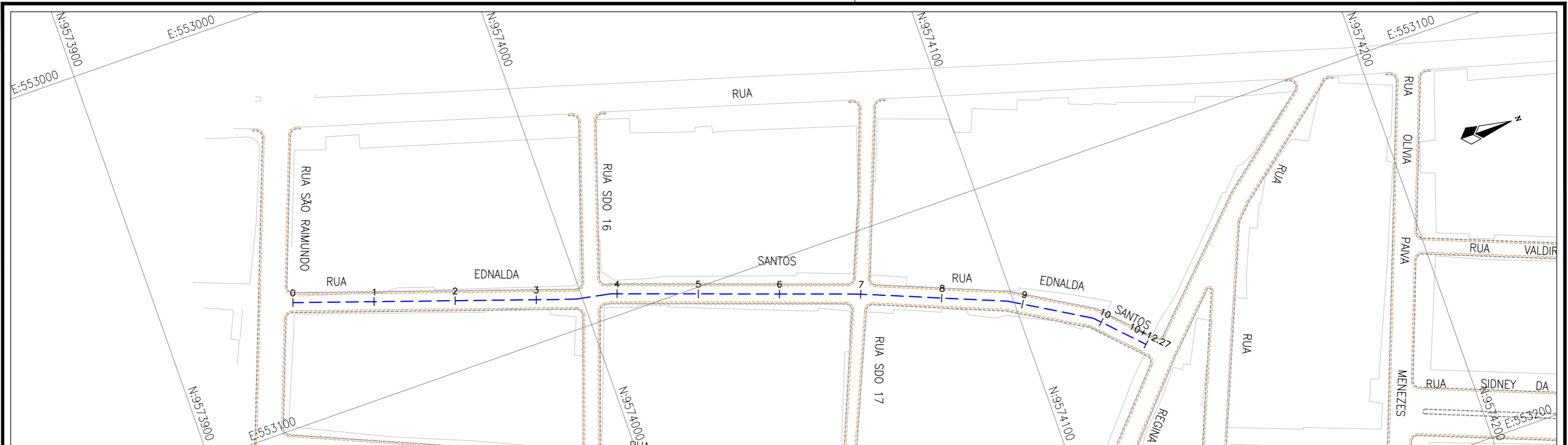
REVISÕES					
N°	Descrição	Data	Desenho	Projetista	Aprovação
00	Emissão Inicial	Ago/2018	-	-	-
01	Revisão 01	Fev/2019	-	-	-



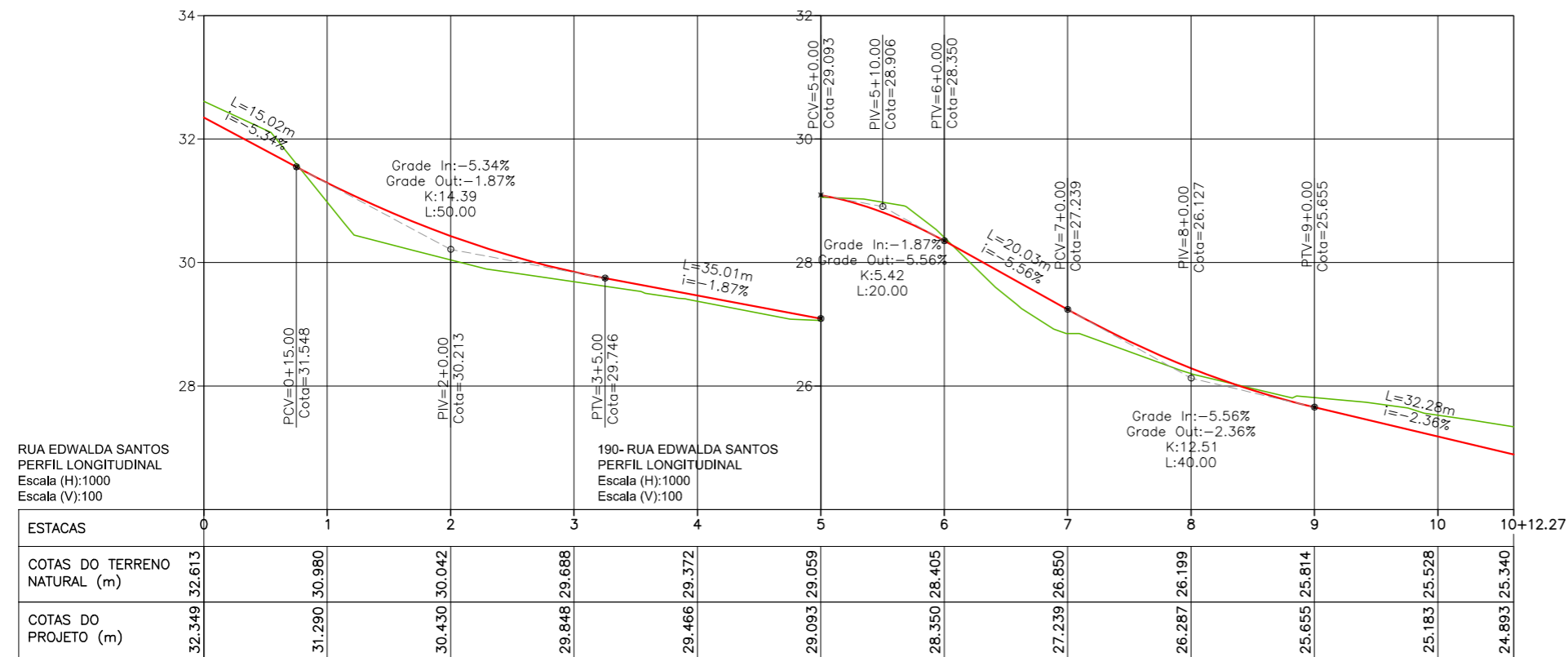
Prefeitura de Fortaleza

SEINF - SECRETARIA MUNICIPAL DE INFRAESTRUTURA

Nome do Programa: PROINFRA	Data: JUL/2019
Nome do projeto: RUAS DO SÍTIO SÃO JOÃO, MARIA TOMÁSIA E JAGATÁ - PROJETO GEOMÉTRICO	Escala: 1/1000
Título da folha: PLANTA BAIXA E PERFIL - RUA REGINA SCALONI E RUA SIDNEY ROSE	Folha:
Responsável técnico: ENG. ANDRÉ L. DAHER VASCONCELOS RNP 060091702-9	Coord. Gerenc. de projetos: ENG. ANDRÉ L. DAHER VASCONCELOS RNP 060091702-9
Arquivo: PG08-IN430-P113-DSB2-0-0002	17



Planta Baixa
Escala: 1/1000



LEGENDA:

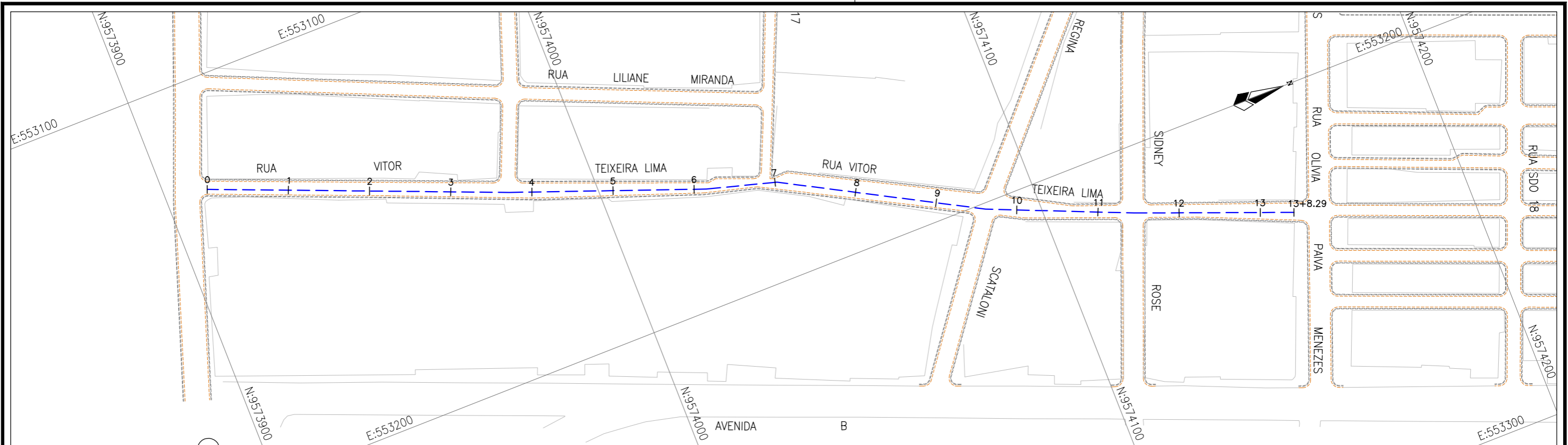
REVISÕES					
N°	Descrição	Data	Desenho	Projetista	Aprovação
00	Emissão Inicial	Ago/2018	-	-	-
01	Revisão 01	Fev/2019	-	-	-



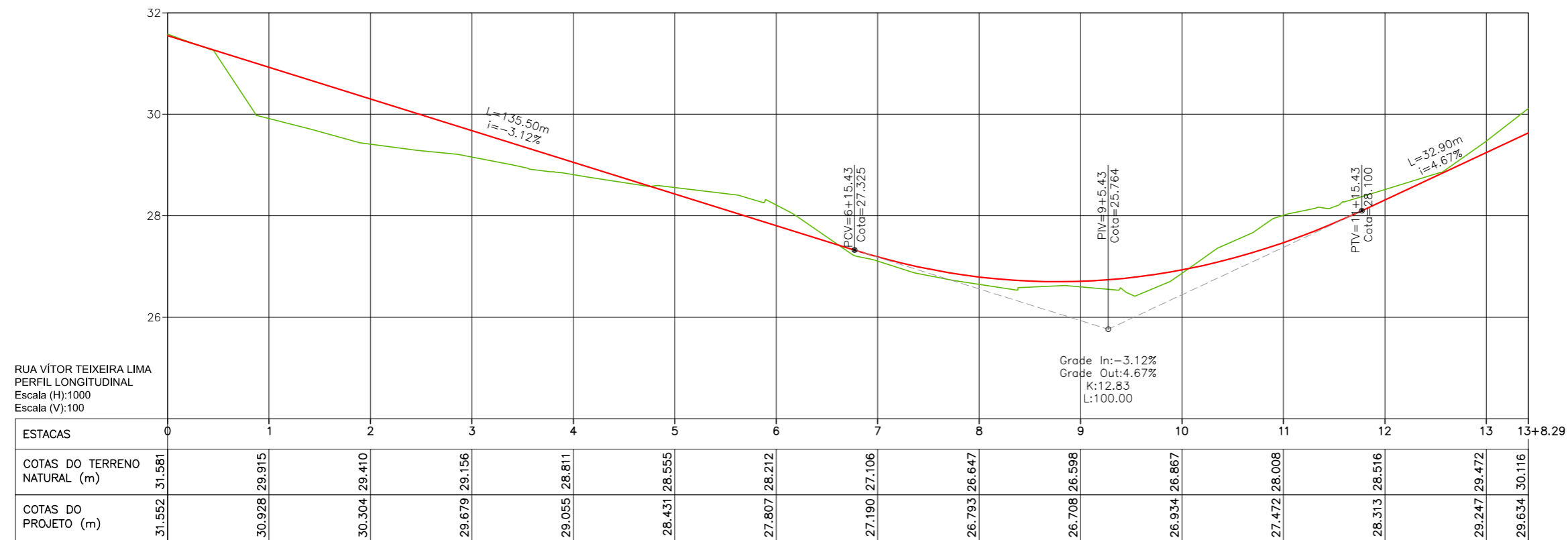
Prefeitura de
Fortaleza

SEINF - SECRETARIA MUNICIPAL DE INFRAESTRUTURA

Nome do Programa: PROINFRA	Data: JUL/2019
Nome do projeto: RUAS DO SÍTIO SÃO JOÃO, MARIA TOMÁSIA E JAGATÁ - PROJETO GEOMÉTRICO	Escala: 1/1000
Título da folha: PLANTA BAIXA E PERFIL - RUA EDWALDA SANTOS	Folha:
Responsável técnico: ENG. ANDRÉ L. DAHER VASCONCELOS RNP 060091702-9	Coord. Gerenc. de projetos: ENG. ANDRÉ L. DAHER VASCONCELOS RNP 060091702-9
Arquivo: PG08-IN430-P113-DSB2-0-0002	18



Planta Baixa
Escala: 1/1000



LEGENDA:

REVISÕES					
N°	Descrição	Data	Desenho	Projetista	Aprovação
00	Emissão Inicial	Ago/2018	-	-	-
01	Revisão 01	Fev/2019	-	-	-

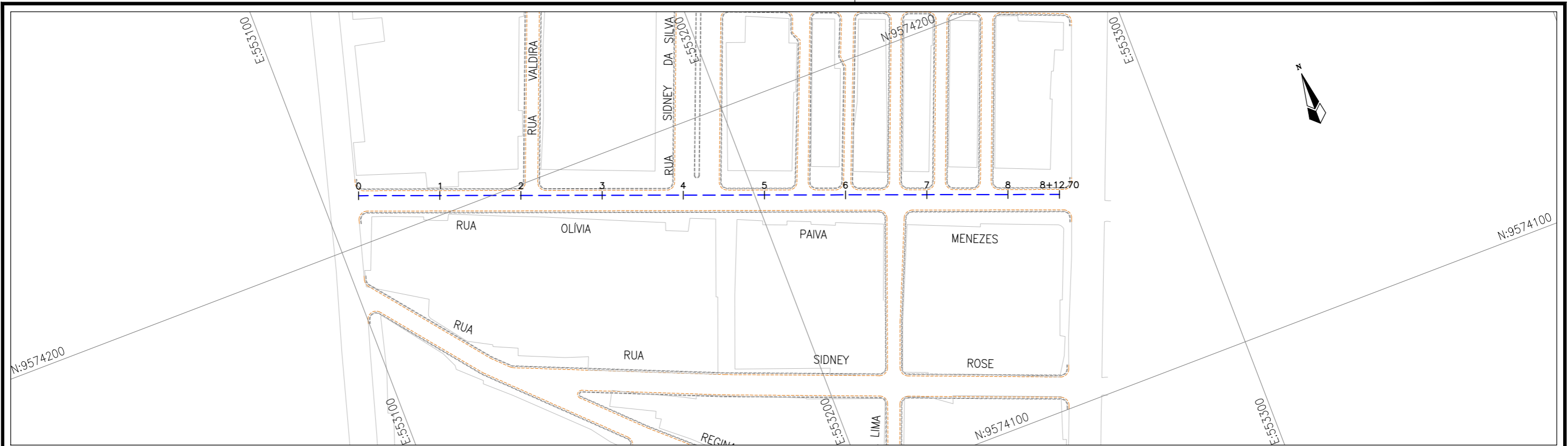


Prefeitura de Fortaleza

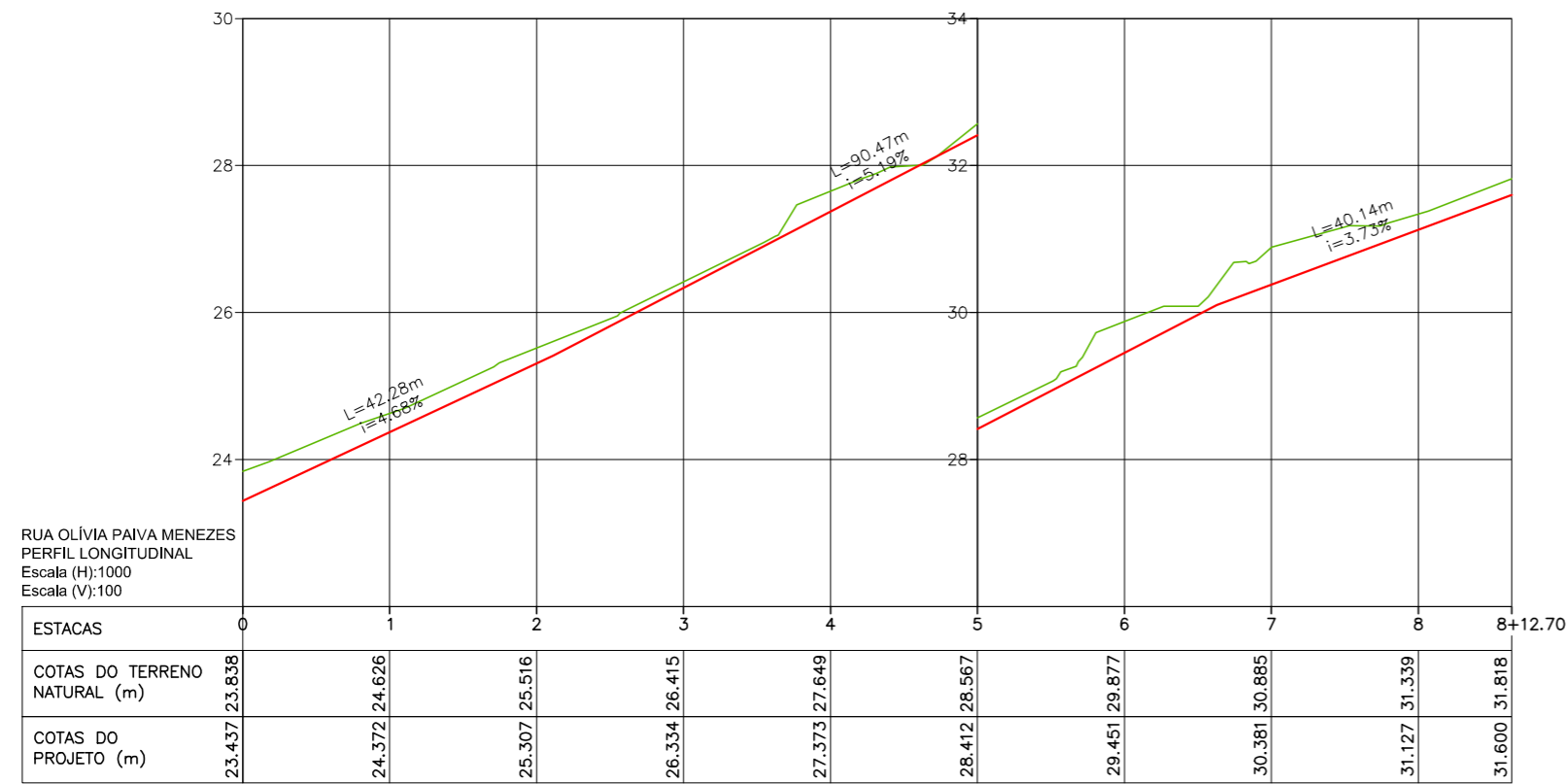
SEINF - SECRETARIA MUNICIPAL DE INFRAESTRUTURA

Nome do Programa: PROINFRA	Data: JUL/2019
Nome do projeto: RUAS DO SÍTIO SÃO JOÃO, MARIA TOMÁSIA E JAGATÁ - PROJETO GEOMÉTRICO	Escala: 1/1000
Título da folha: PLANTA BAIXA E PERFIL - RUA VITOR TEIXEIRA SANTOS	Folha:
Responsável técnico: ENG. ANDRÉ L. DAHER VASCONCELOS RNP 060091702-9	Coord. Gerenc. de projetos: ENG. ANDRÉ L. DAHER VASCONCELOS RNP 060091702-9
Arquivo: PG08-IN430-P113-DSB2-0-0002	

19



Planta Baixa
Escala: 1/1000



RUA OLÍVIA PAIVA MENEZES
PERFIL LONGITUDINAL
Escala (H):1000
Escala (V):100

LEGENDA:

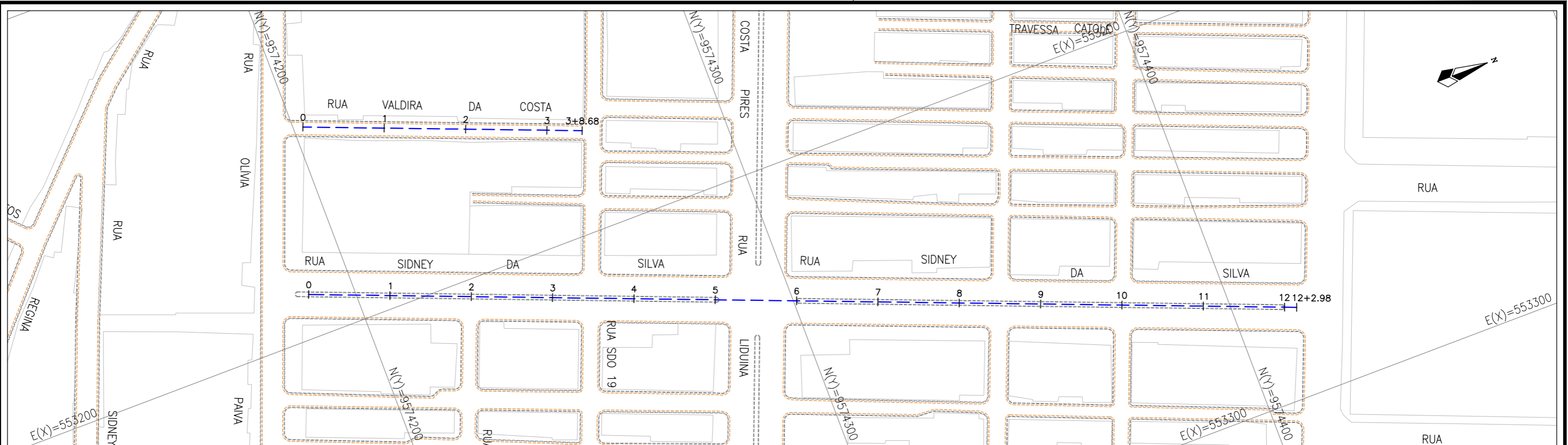
REVISÕES					
N°	Descrição	Data	Desenho	Projetista	Aprovação
00	Emissão Inicial	Ago/2018	-	-	-
01	Revisão 01	Fev/2019	-	-	-



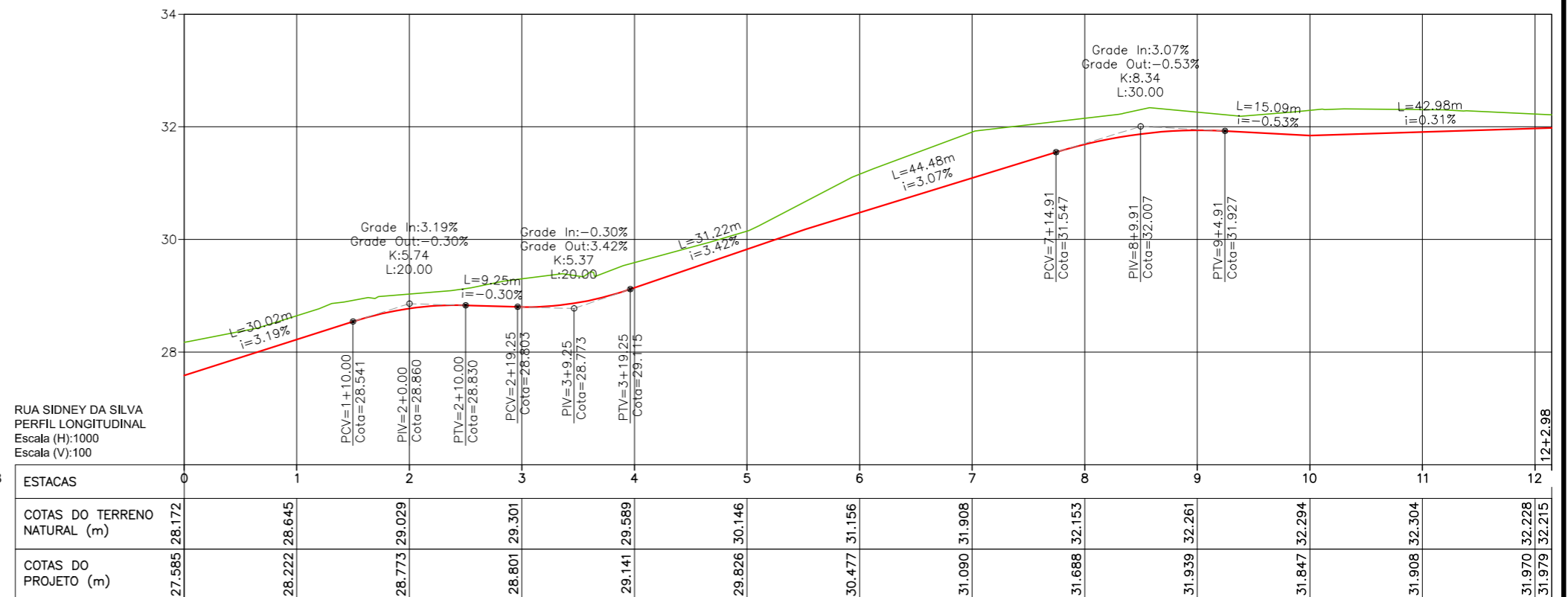
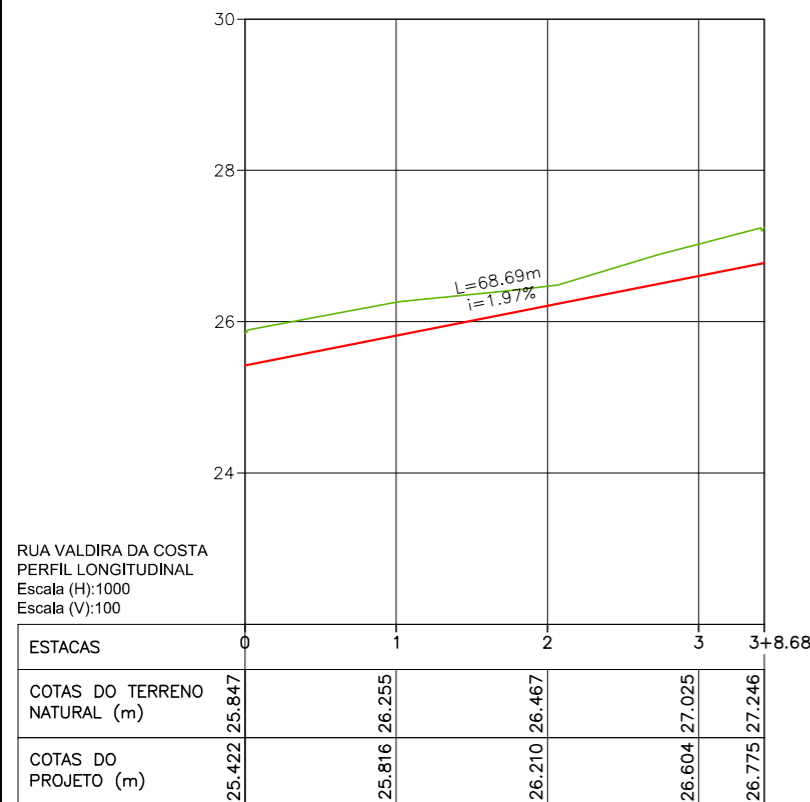
Prefeitura de Fortaleza

SEINF - SECRETARIA MUNICIPAL DE INFRAESTRUTURA

Nome do Programa: PROINFRA	Data: JUL/2019
Nome do projeto: RUAS DO SÍTIO SÃO JOÃO, MARIA TOMÁSIA E JAGATÁ - PROJETO GEOMÉTRICO	Escala: 1/1000
Título da folha: PLANTA BAIXA E PERFIL - RUA OLÍVIA PAIVA MENEZES	Folha:
Responsável técnico: ENG. ANDRÉ L. DAHER VASCONCELOS RNP 060091702-9	Coord. Gerenc. de projetos: ENG. ANDRÉ L. DAHER VASCONCELOS RNP 060091702-9
Arquivo: PG08-IN430-P113-DSB2-0-0002	20




Planta Baixa
Escala: 1/1000



LEGENDA:

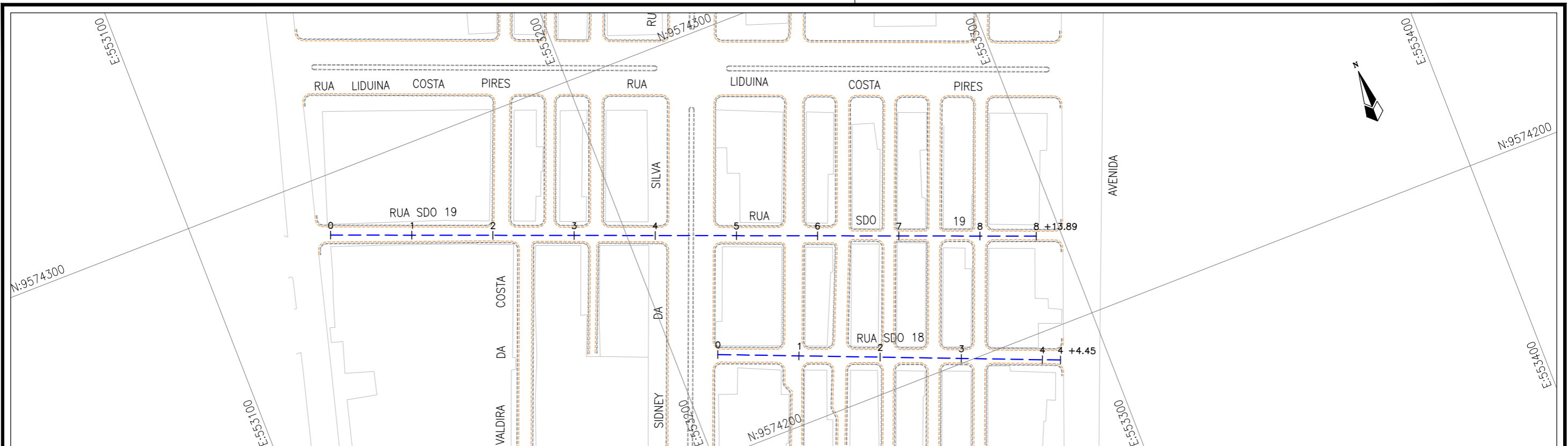
REVISÕES					
N°	Descrição	Data	Desenho	Projetista	Aprovação



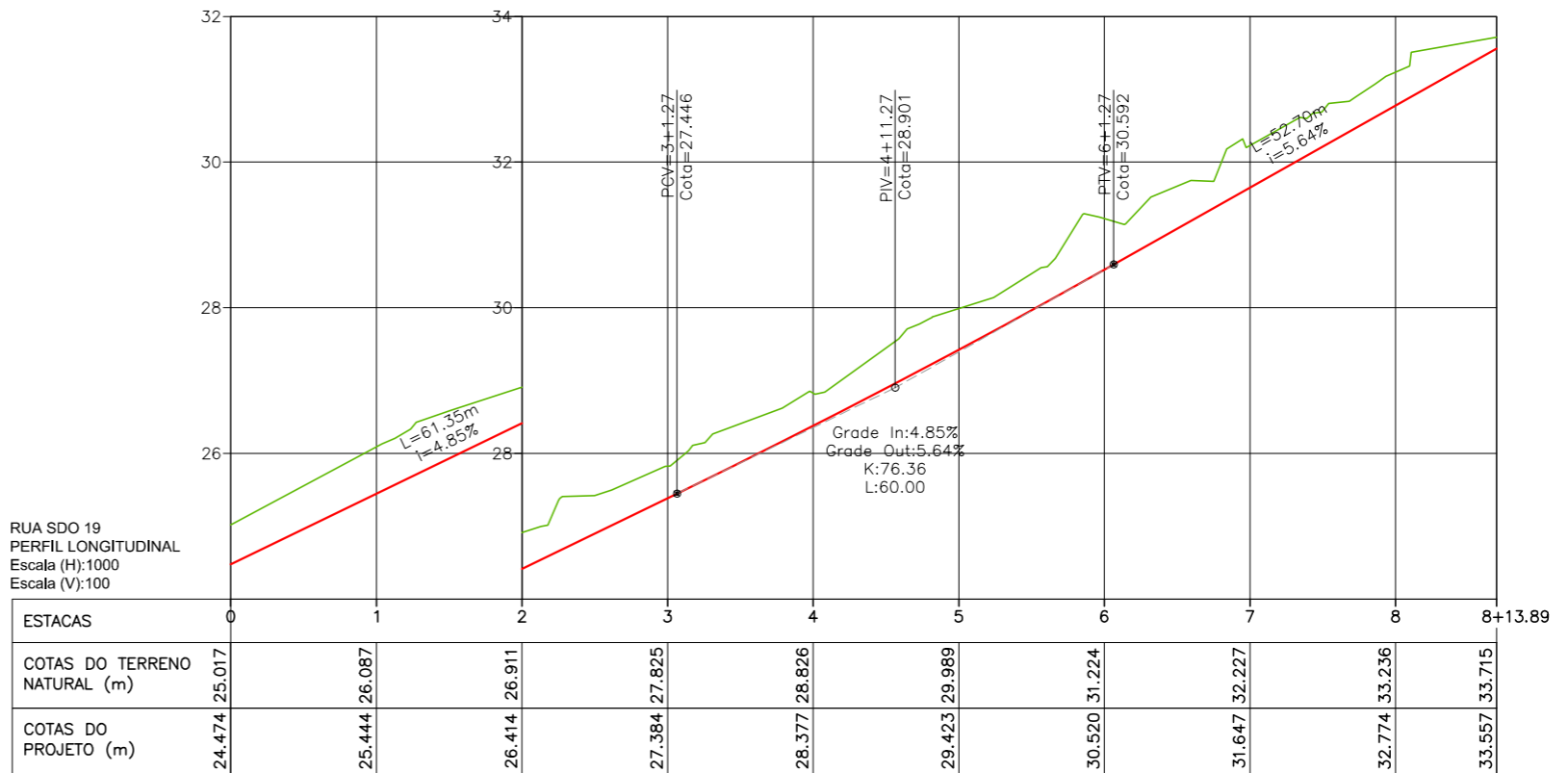
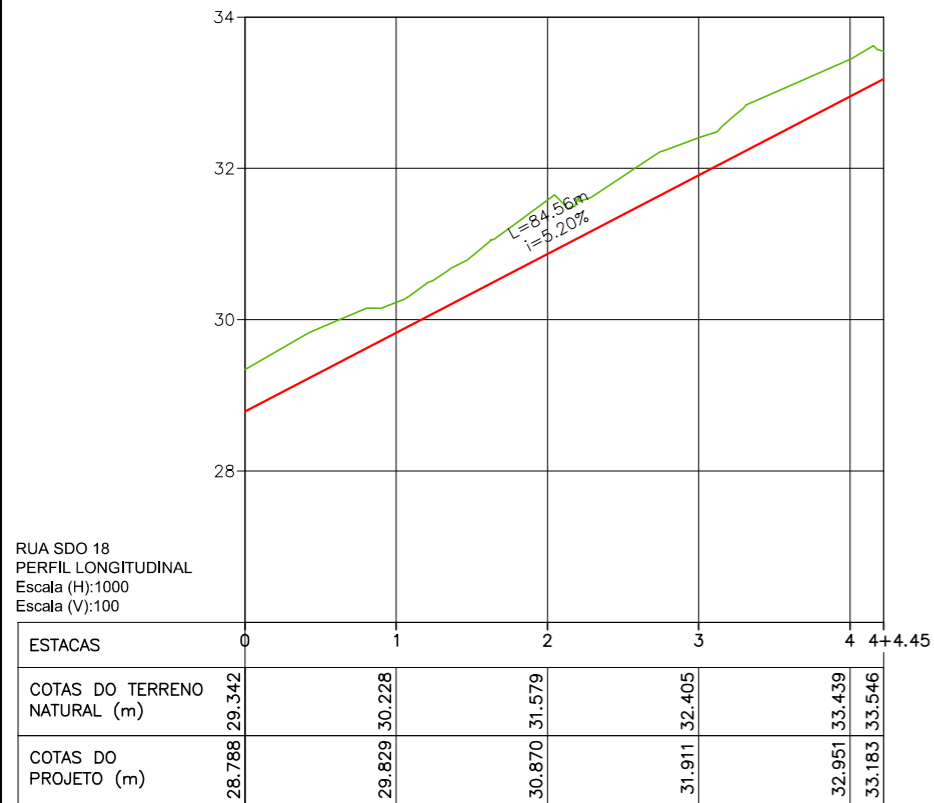
Prefeitura de Fortaleza

SEINF - SECRETARIA MUNICIPAL DE INFRAESTRUTURA

Nome do Programa: PROINFRA	Data: JUL/2019
Nome do projeto: RUAS DO SÍTIO SÃO JOÃO, MARIA TOMÁSIA E JAGATÁ - PROJETO GEOMÉTRICO	Escala: 1/1000
Título da folha: PLANTA BAIXA E PERFIL - RUA VALDIRA DA COSTA E RUA SIDNEY DA SILVA	Folha:
Responsável técnico: ENG. ANDRÉ L. DAHER VASCONCELOS RNP 060091702-9	Coord. Gerenc. de projetos: ENG. ANDRÉ L. DAHER VASCONCELOS RNP 060091702-9
Arquivo: PG08-IN430-P113-DSB2-0-0002	21



Planta Baixa
Escala: 1/1000



LEGENDA:

REVISÕES

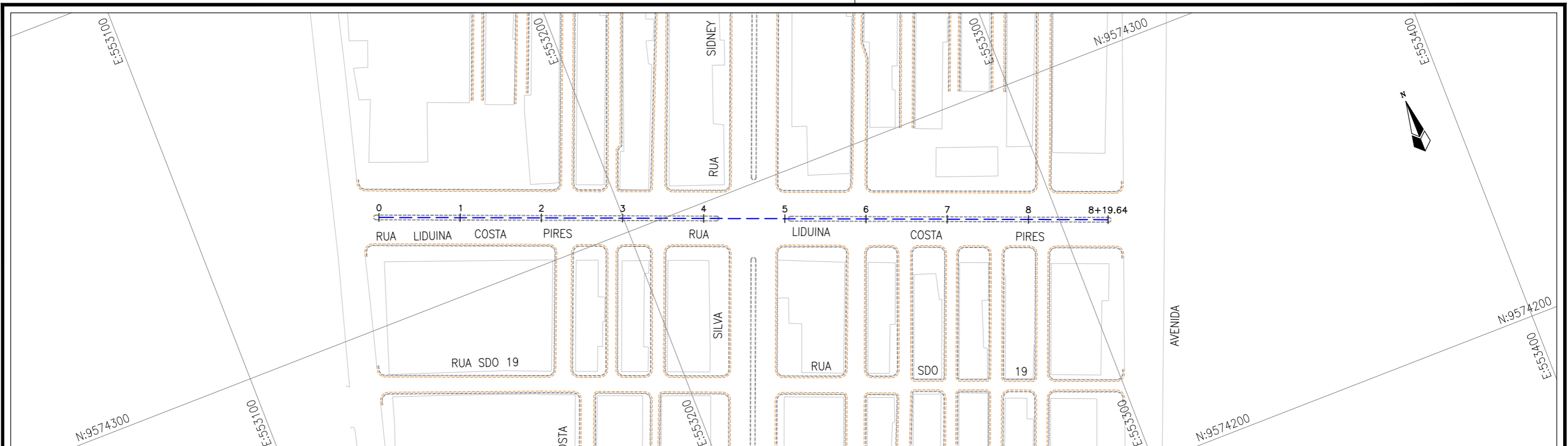
N°	Descrição	Data	Desenho	Projetista	Aprovação



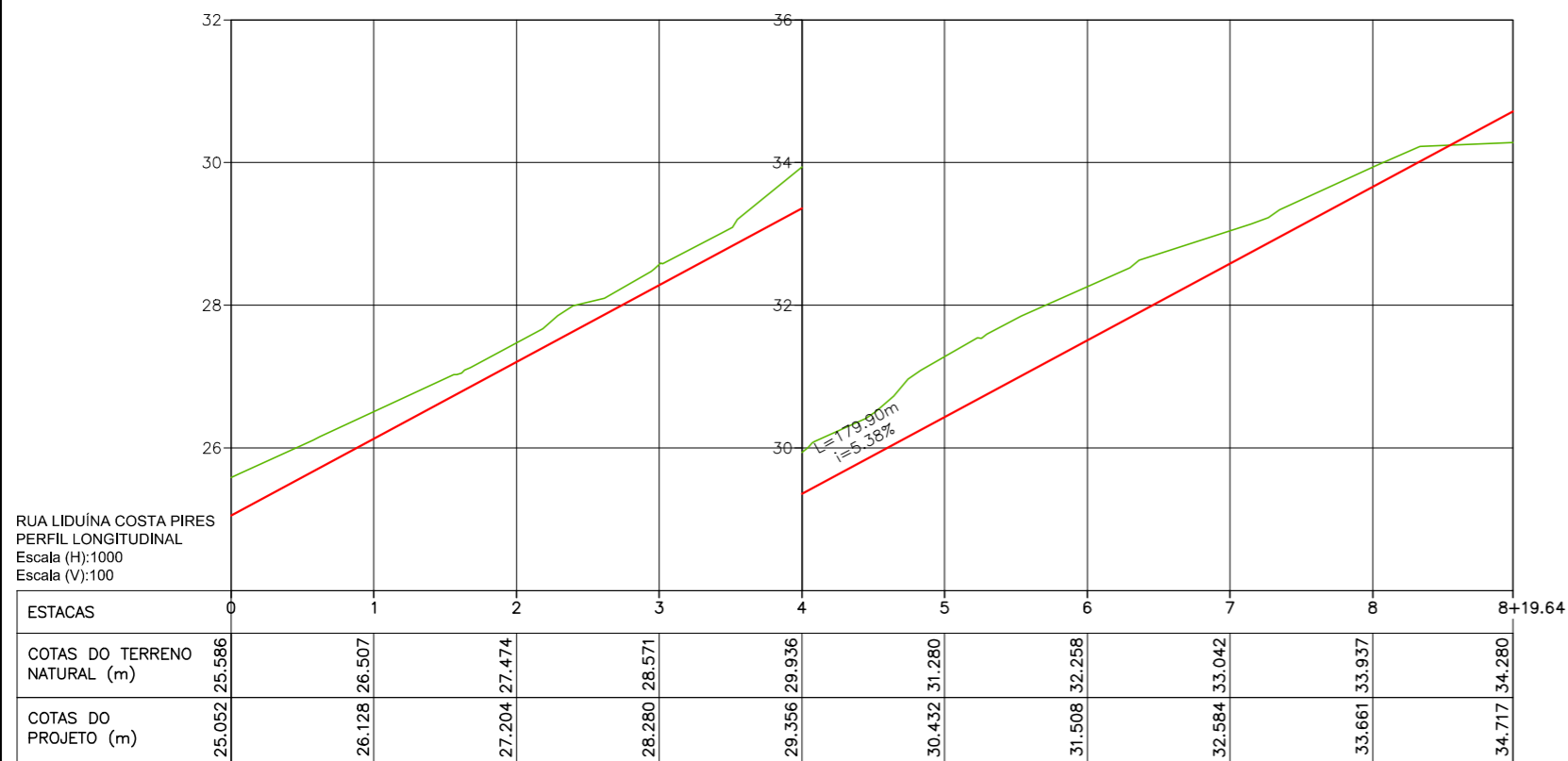
Prefeitura de
Fortaleza

SEINF - SECRETARIA MUNICIPAL DE INFRAESTRUTURA

Nome do Programa: PROINFRA	Data: JUL/2019
Nome do projeto: RUAS DO SÍTIO SÃO JOÃO, MARIA TOMÁSIA E JAGATÁ - PROJETO GEOMÉTRICO	Escala: 1/1000
Título da folha: PLANTA BAIXA E PERFIL - RUA SDO 18 E RUA SDO 19	Folha:
Responsável técnico: ENG. ANDRÉ L. DAHER VASCONCELOS RNP 060091702-9	Coord. Gerenc. de projetos: ENG. ANDRÉ L. DAHER VASCONCELOS RNP 060091702-9
Arquivo: PG08-IN430-P113-DSB2-0-0002	22



Planta Baixa
Escala: 1/1000



LEGENDA:

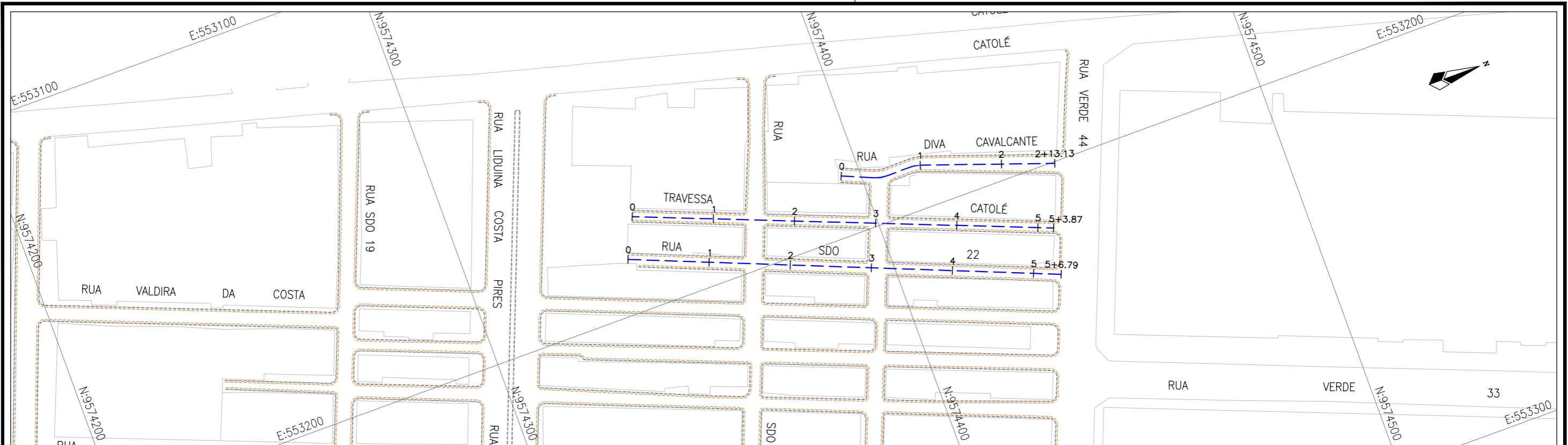
REVISÕES					
Nº	Descrição	Data	Desenho	Projetista	Aprovação



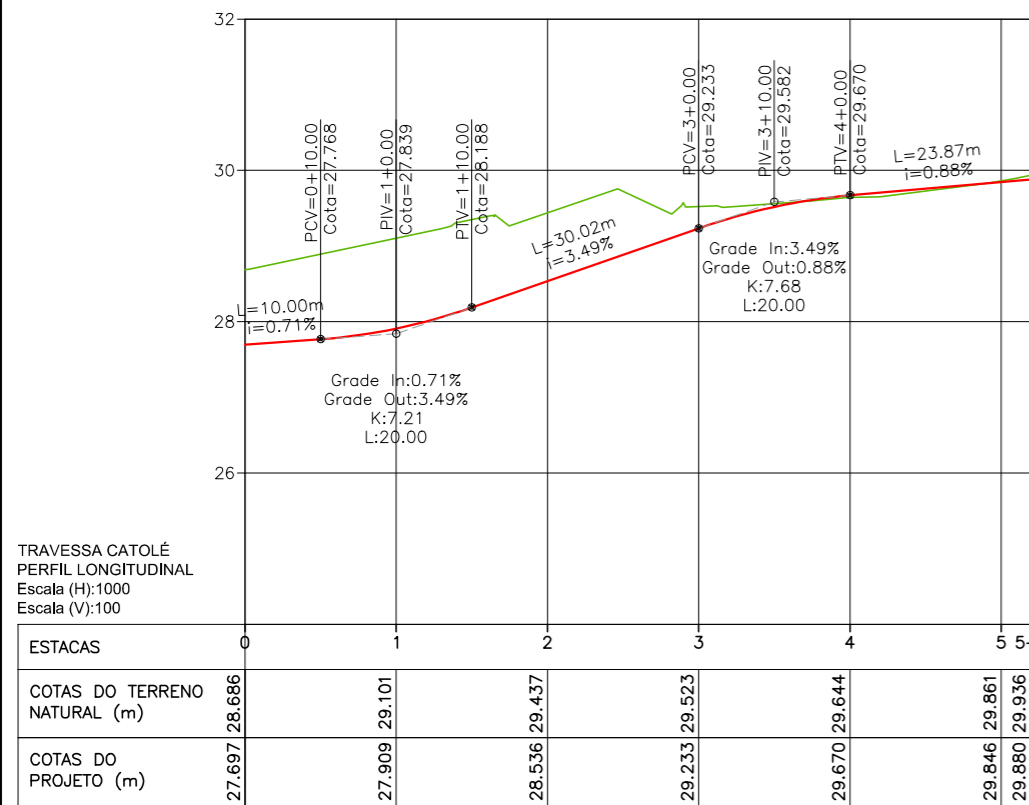
Prefeitura de Fortaleza

SEINF - SECRETARIA MUNICIPAL DE INFRAESTRUTURA

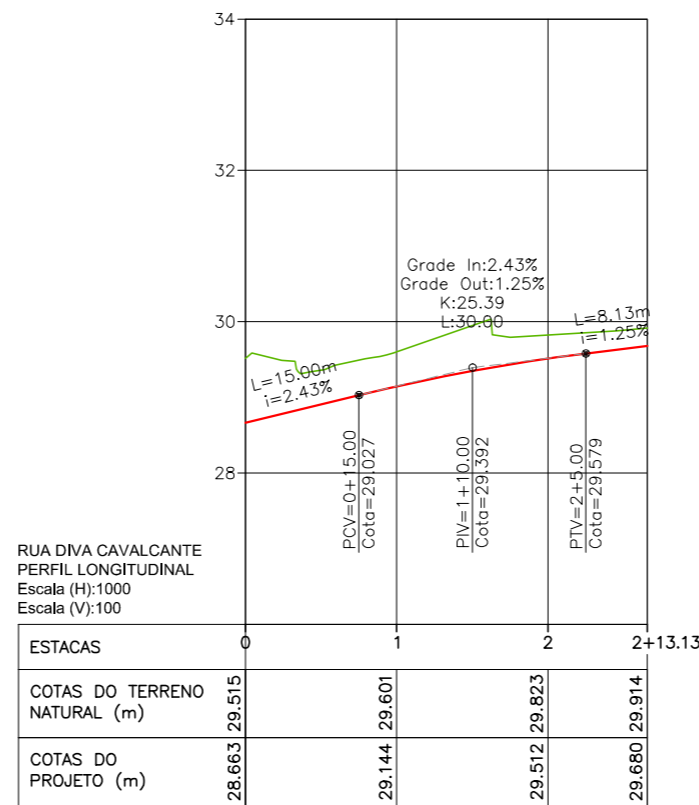
Nome do Programa: PROINFRA	Data: JUL/2019
Nome do projeto: RUAS DO SÍTIO SÃO JOÃO, MARIA TOMÁSIA E JAGATÁ - PROJETO GEOMÉTRICO	Escala: 1/1000
Título da folha: PLANTA BAIXA E PERFIL - RUA LIDUINA COSTA PIRES	Folha:
Responsável técnico: ENG. ANDRÉ L. DAHER VASCONCELOS RNP 060091702-9	Coord. Gerenc. de projetos: ENG. ANDRÉ L. DAHER VASCONCELOS RNP 060091702-9
Arquivo: PG08-IN430-P113-DSB2-0-0002	23




Planta Baixa
Escala: 1/1000



TRAVESSA CATOLÉ
PERFIL LONGITUDINAL
Escala (H):1000
Escala (V):100



RUA DIVA CAVALCANTE
PERFIL LONGITUDINAL
Escala (H):1000
Escala (V):100



RUA SDO 22
PERFIL LONGITUDINAL
Escala (H):1000
Escala (V):100

LEGENDA:

REVISÕES

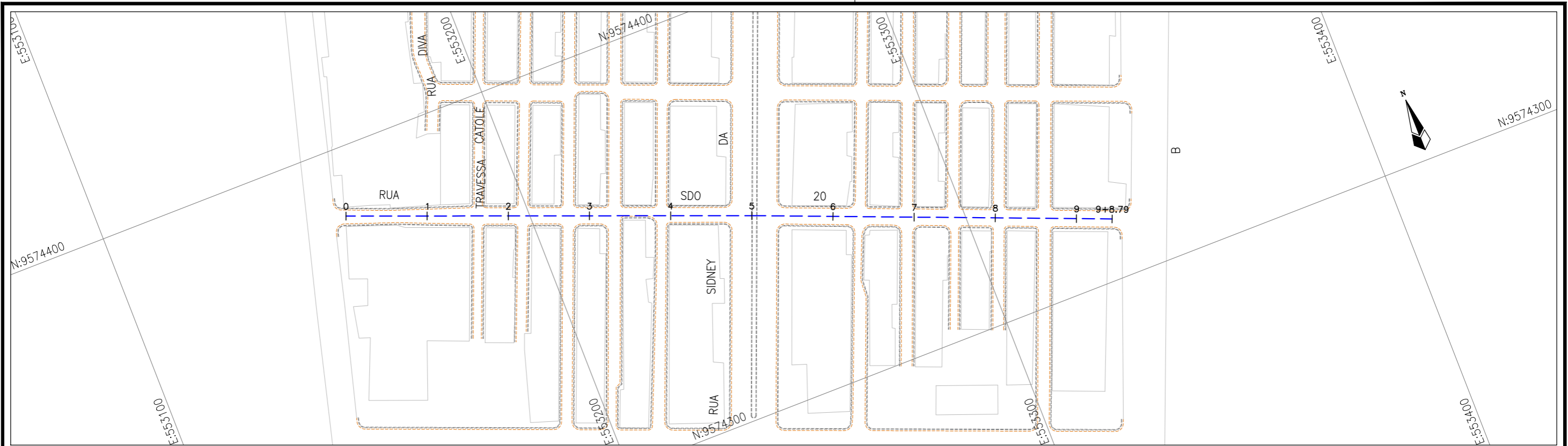
N°	Descrição	Data	Desenho	Projetista	Aprovação



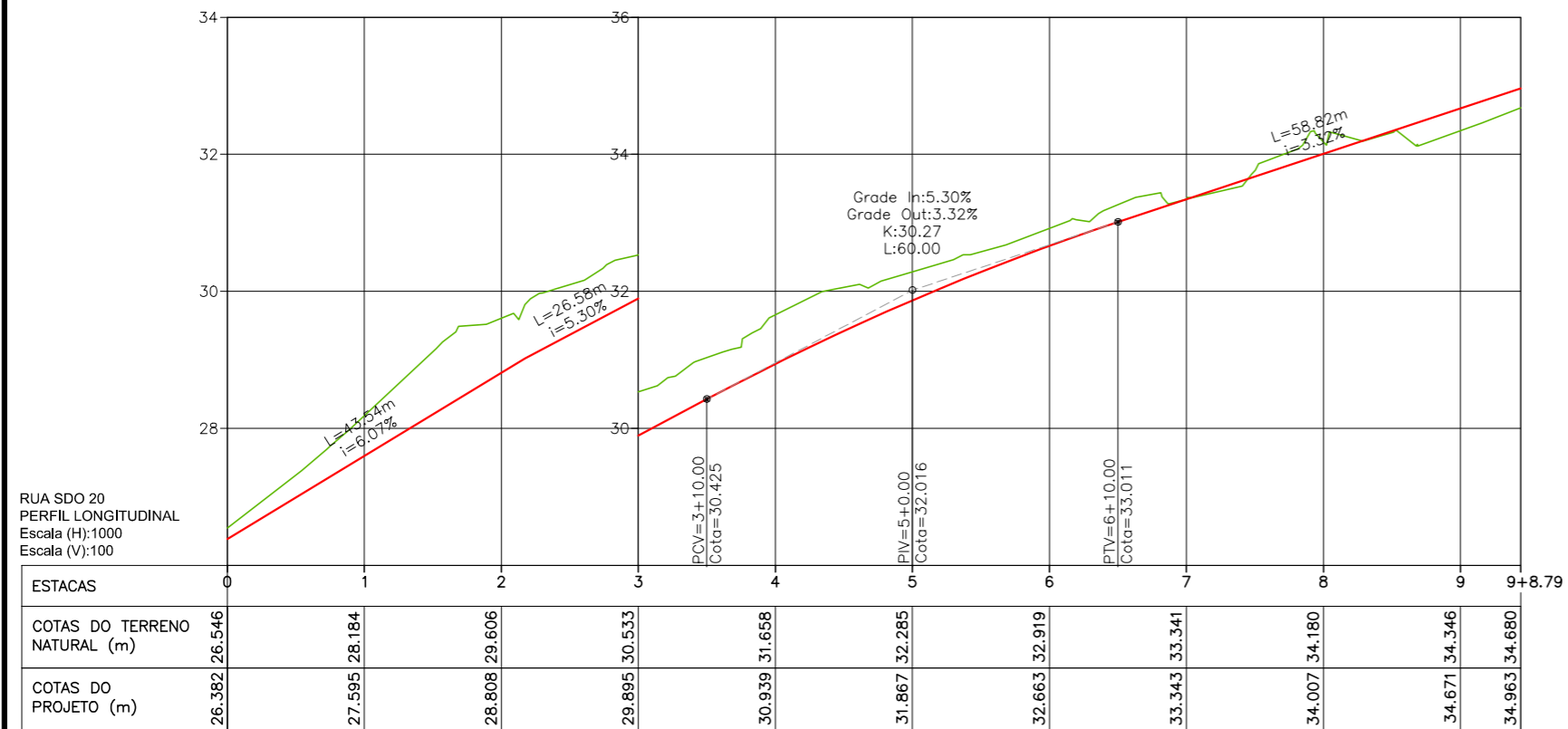
Prefeitura de Fortaleza

SEINF - SECRETARIA MUNICIPAL DE INFRAESTRUTURA

Nome do Programa: PROINFRA	Data: JUL/2019
Nome do projeto: RUAS DO SÍTIO SÃO JOÃO, MARIA TOMÁSIA E JAGATÁ - PROJETO GEOMÉTRICO	Escala: 1/1000
Título da folha: PLANTA BAIXA E PERFIL - TRAV. CATOLÉ, RUA DIVA CAVALCANTE, RUA SDO 22	Folha:
Responsável técnico: ENG. ANDRÉ L. DAHER VASCONCELOS RNP 060091702-9	Coord. Gerenc. de projetos: ENG. ANDRÉ L. DAHER VASCONCELOS RNP 060091702-9
Arquivo: PG08-IN430-P113-DSB2-0-0002	24



Planta Baixa
Escala: 1/1000



LEGENDA:

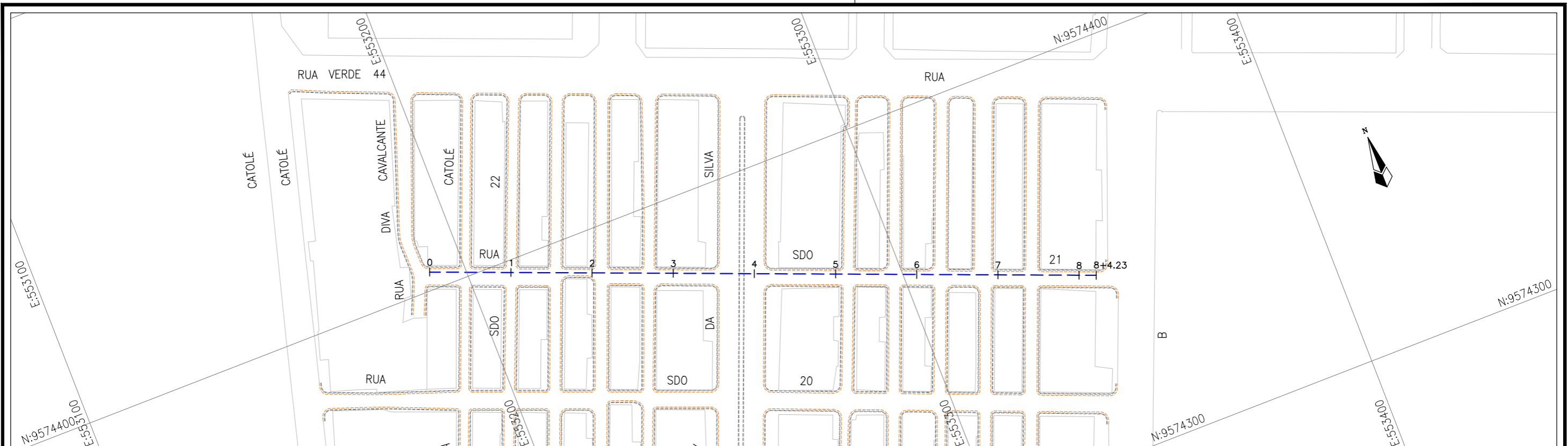
REVISÕES					
N°	Descrição	Data	Desenho	Projetista	Aprovação



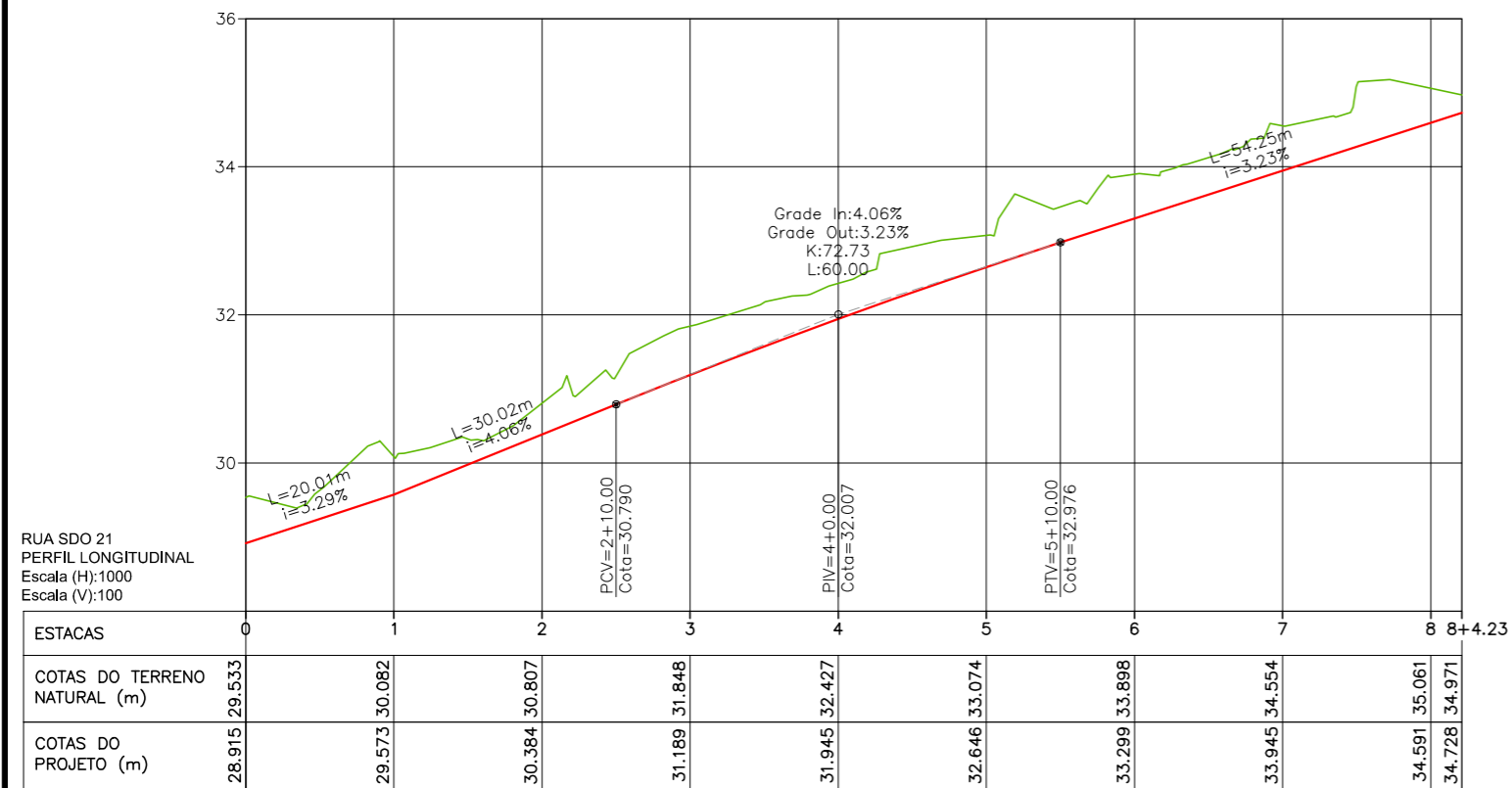
Prefeitura de Fortaleza

SEINF - SECRETARIA MUNICIPAL DE INFRAESTRUTURA

Nome do Programa: PROINFRA	Data: JUL/2019
Nome do projeto: RUAS DO SÍTIO SÃO JOÃO, MARIA TOMÁSIA E JAGATÁ - PROJETO GEOMÉTRICO	Escala: 1/1000
Título da folha: PLANTA BAIXA E PERFIL - RUA SDO 20	Folha:
Responsável técnico: ENG. ANDRÉ L. DAHER VASCONCELOS RNP 060091702-9	Coord. Gerenc. de projetos: ENG. ANDRÉ L. DAHER VASCONCELOS RNP 060091702-9
Arquivo: PG08-IN430-P113-DSB2-0-0002	25



Planta Baixa
Escala: 1/1000



LEGENDA:

REVISÕES

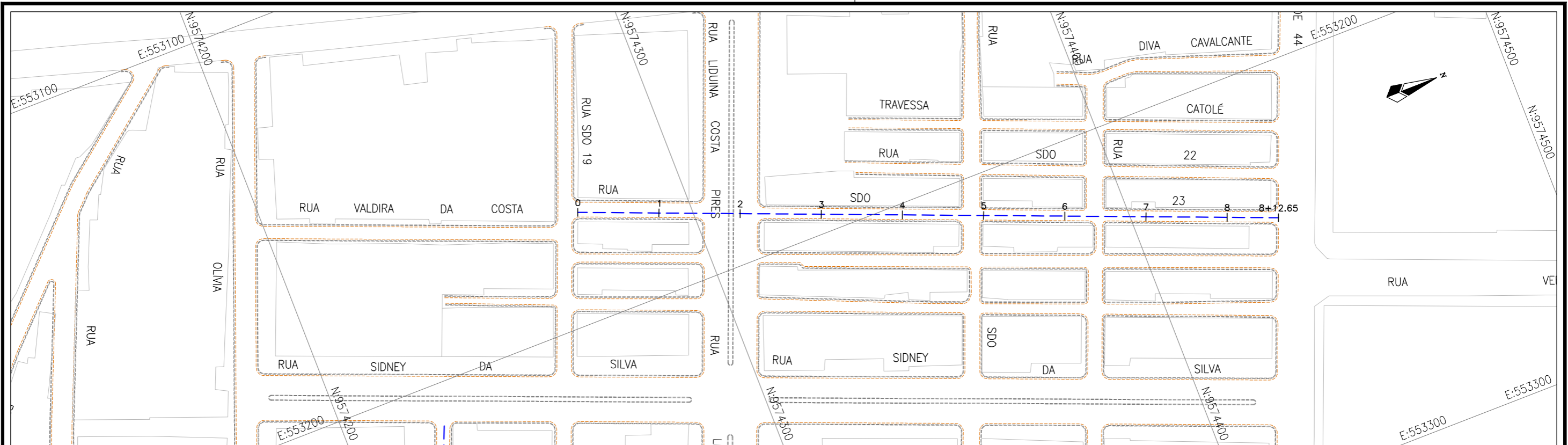
Nº	Descrição	Data	Desenho	Projetista	Aprovação



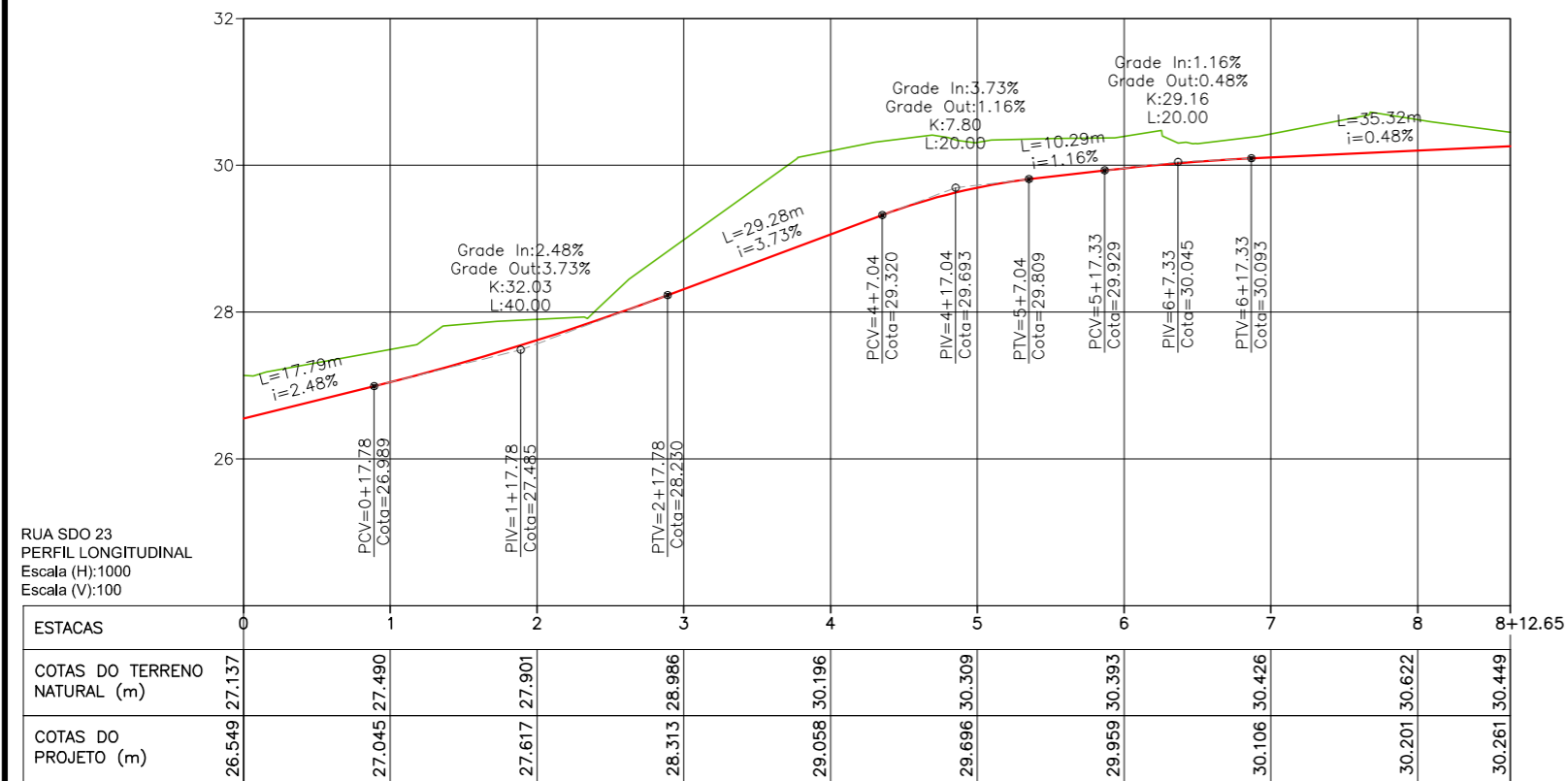
Prefeitura de
Fortaleza

SEINF - SECRETARIA MUNICIPAL DE INFRAESTRUTURA

Nome do Programa: PROINFRA	Data: JUL/2019
Nome do projeto: RUAS DO SÍTIO SÃO JOÃO, MARIA TOMÁSIA E JAGATÁ - PROJETO GEOMÉTRICO	Escala: 1/1000
Título da folha: PLANTA BAIXA E PERFIL - RUA SDO 21	Folha:
Responsável técnico: ENG. ANDRÉ L. DAHER VASCONCELOS RNP 060091702-9	Coord. Gerenc. de projetos: ENG. ANDRÉ L. DAHER VASCONCELOS RNP 060091702-9
Arquivo: PG08-IN430-P113-DSB2-0-0002	26



Planta Baixa
Escala: 1/1000



LEGENDA:

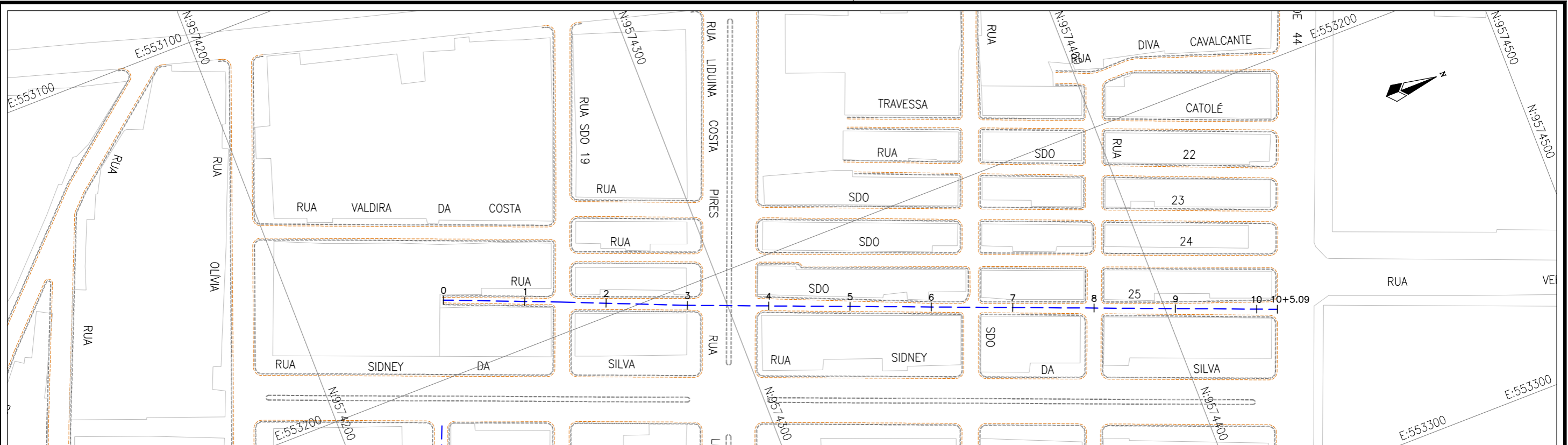
REVISÕES					
Nº	Descrição	Data	Desenho	Projetista	Aprovação



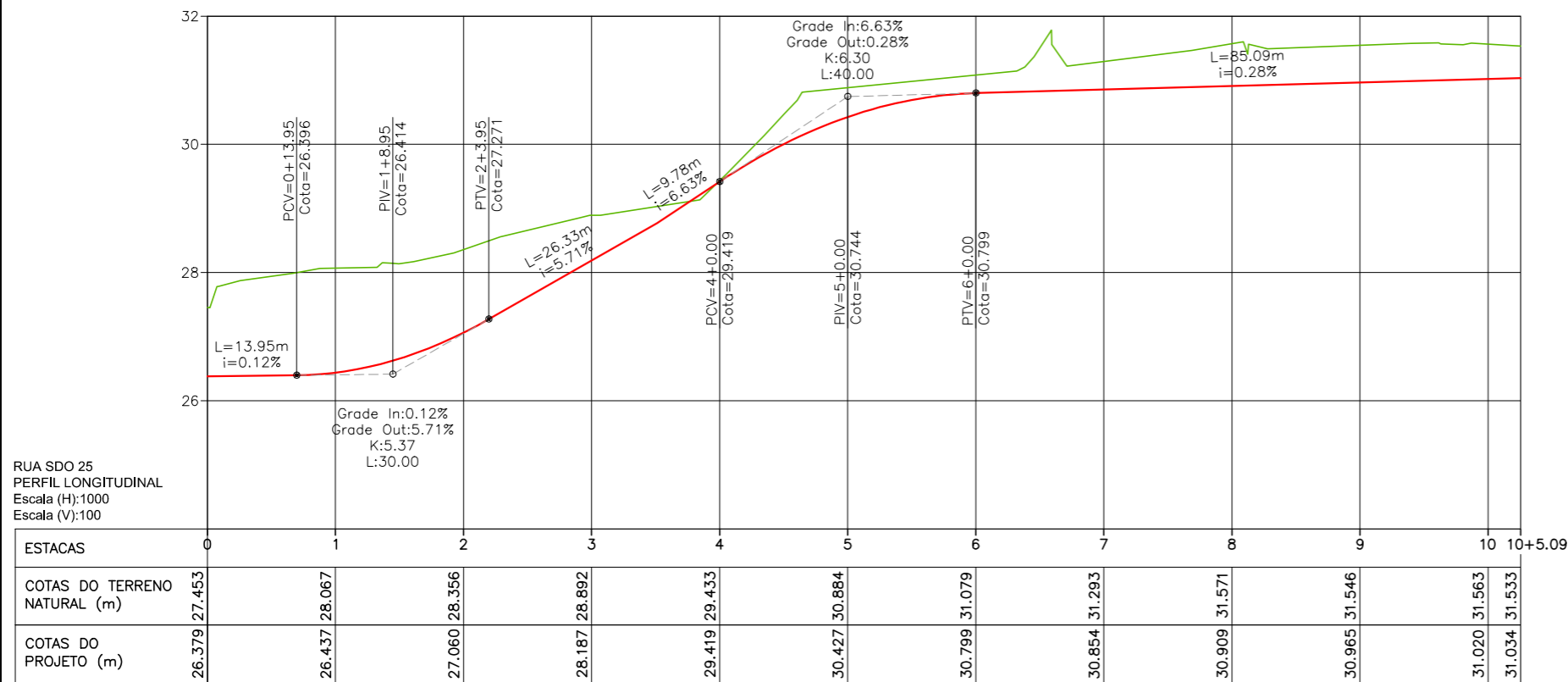
Prefeitura de
Fortaleza

SEINF - SECRETARIA MUNICIPAL DE INFRAESTRUTURA

Nome do Programa: PROINFRA	Data: JUL/2019
Nome do projeto: RUAS DO SÍTIO SÃO JOÃO, MARIA TOMÁSIA E JAGATÁ - PROJETO GEOMÉTRICO	Escala: 1/1000
Título da folha: PLANTA BAIXA E PERFIL - RUA SDO 23	Folha:
Responsável técnico: ENG. ANDRÉ L. DAHER VASCONCELOS RNP 060091702-9	Coord. Gerenc. de projetos: ENG. ANDRÉ L. DAHER VASCONCELOS RNP 060091702-9
Arquivo: PG08-IN430-P113-DSB2-0-0002	27



Planta Baixa
Escala: 1/1000



LEGENDA:

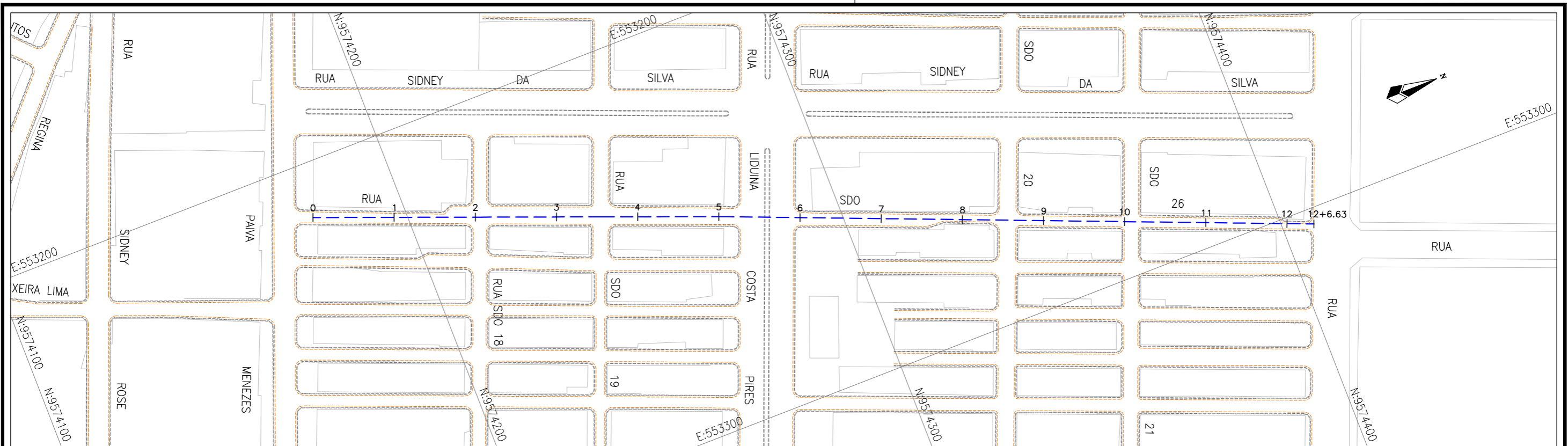
REVISÕES					
N°	Descrição	Data	Desenho	Projetista	Aprovação



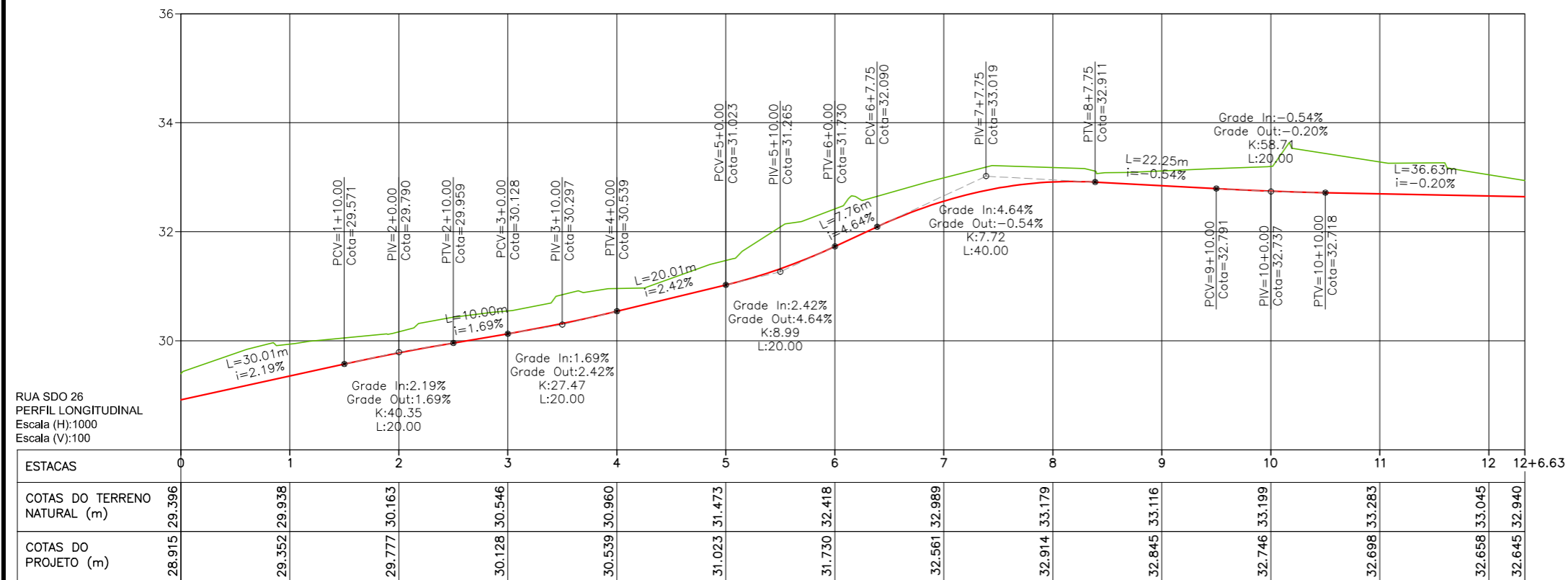
Prefeitura de
Fortaleza

SEINF - SECRETARIA MUNICIPAL DE INFRAESTRUTURA

Nome do Programa: PROINFRA	Data: JUL/2019
Nome do projeto: RUAS DO SÍTIO SÃO JOÃO, MARIA TOMÁSIA E JAGATÁ - PROJETO GEOMÉTRICO	Escala: 1/1000
Título da folha: PLANTA BAIXA E PERFIL - RUA SDO 25	Folha:
Responsável técnico: ENG. ANDRÉ L. DAHER VASCONCELOS RNP 060091702-9	Coord. Gerenc. de projetos: ENG. ANDRÉ L. DAHER VASCONCELOS RNP 060091702-9
Arquivo: PG08-IN430-P113-DSB2-0-0002	29



Planta Baixa
Escala: 1/1000



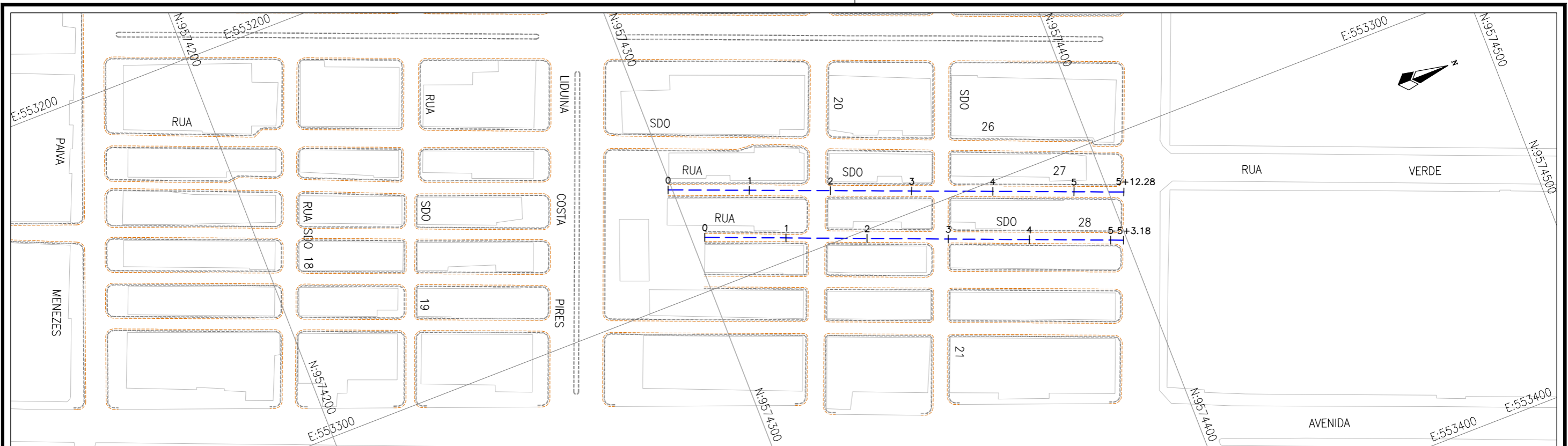
LEGENDA:

REVISÕES					
N°	Descrição	Data	Desenho	Projetista	Aprovação

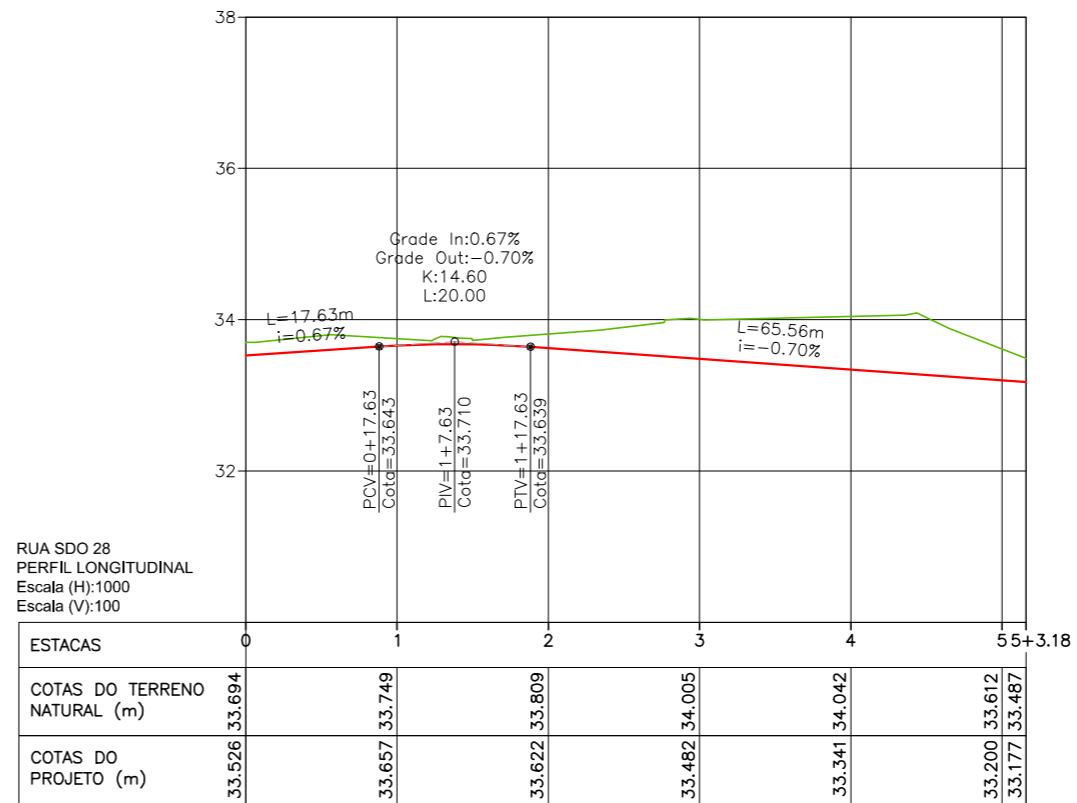
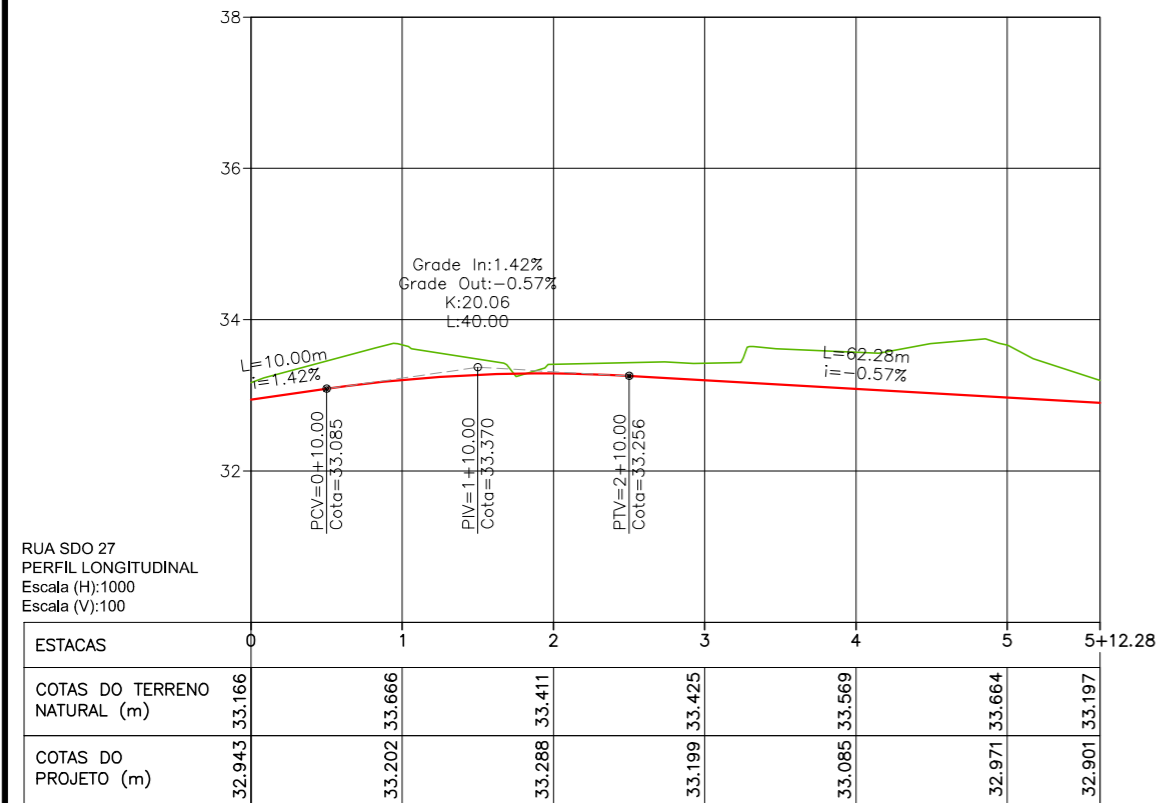


SEINF - SECRETARIA MUNICIPAL DE INFRAESTRUTURA

Nome do Programa: PROINFRA	Data: JUL/2019
Nome do projeto: RUAS DO SÍTIO SÃO JOÃO, MARIA TOMÁSIA E JAGATÁ - PROJETO GEOMÉTRICO	Escala: 1/1000
Título da folha: PLANTA BAIXA E PERFIL - RUA SDO 26	Folha:
Responsável técnico: ENG. ANDRÉ L. DAHER VASCONCELOS RNP 060091702-9	Coord. Gerenc. de projetos: ENG. ANDRÉ L. DAHER VASCONCELOS RNP 060091702-9
Arquivo: PG08-IN430-P113-DSB2-0-0002	30



Planta Baixa
Escala: 1/1000



LEGENDA:

REVISÕES

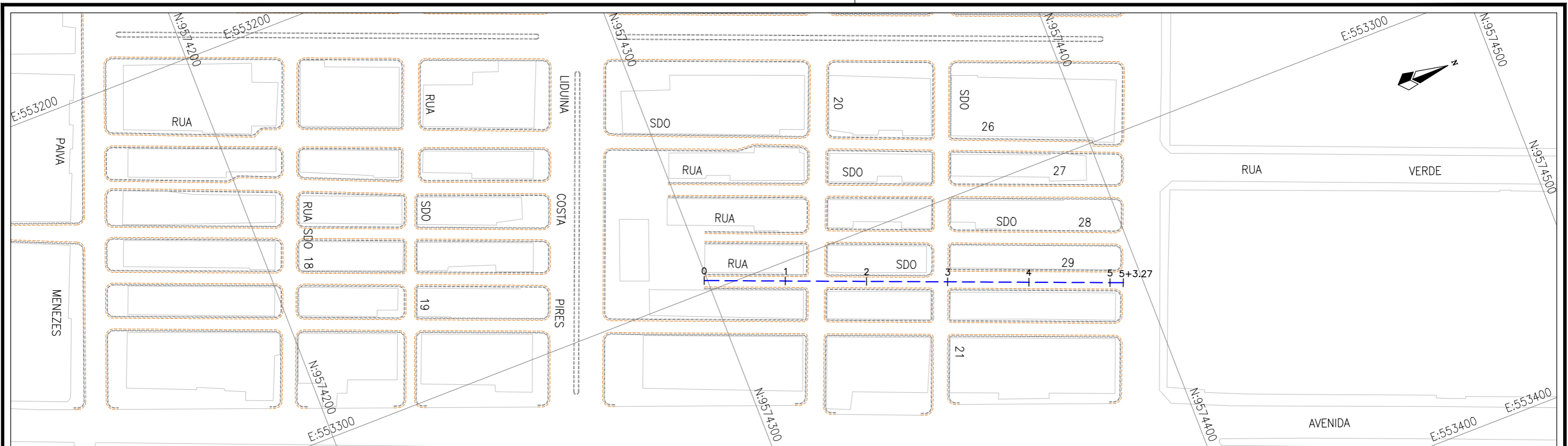
N°	Descrição	Data	Desenho	Projetista	Aprovação



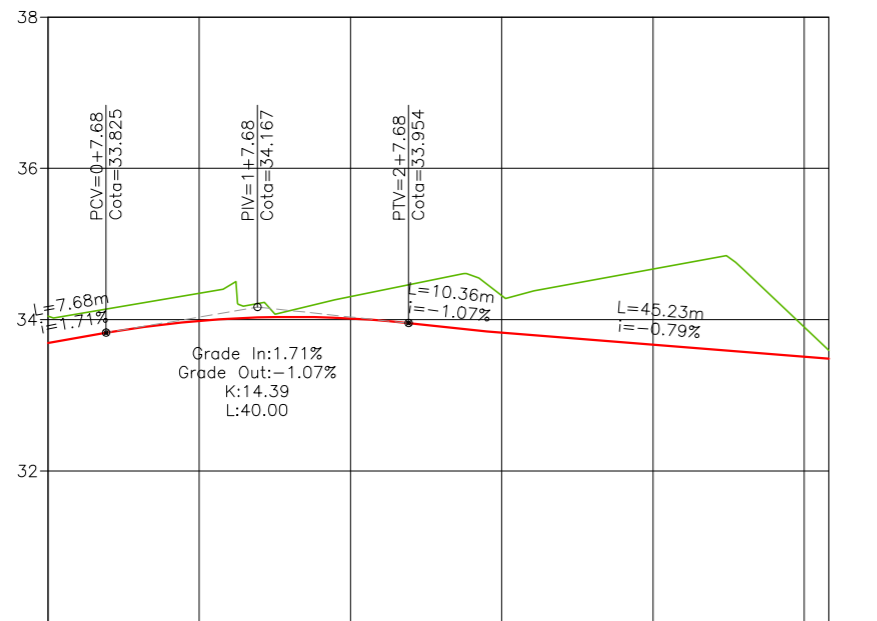
Prefeitura de Fortaleza

SEINF - SECRETARIA MUNICIPAL DE INFRAESTRUTURA

Nome do Programa: PROINFRA	Data: JUL/2019
Nome do projeto: RUAS DO SÍTIO SÃO JOÃO, MARIA TOMÁSIA E JAGATÁ - PROJETO GEOMÉTRICO	Escala: 1/1000
Título da folha: PLANTA BAIXA E PERFIL - RUA SDO 27 E RUA SDO 28	Folha:
Responsável técnico: ENG. ANDRÉ L. DAHER VASCONCELOS RNP 060091702-9	Coord. Gerenc. de projetos: ENG. ANDRÉ L. DAHER VASCONCELOS RNP 060091702-9
Arquivo: PG08-IN430-P113-DSB2-0-0002	31



Planta Baixa
Escala: 1/1000



RUA SDO 29
PERFIL LONGITUDINAL
Escala (H):1000
Escala (V):100

ESTACAS	0	1	2	3	4	5+3.27
COTAS DO TERRENO NATURAL (m)	34.046	34.348	34.303	34.319	34.669	33.902
COTAS DO PROJETO (m)	33.694	33.983	34.015	33.827	33.669	33.511
						33.485

LEGENDA:

REVISÕES

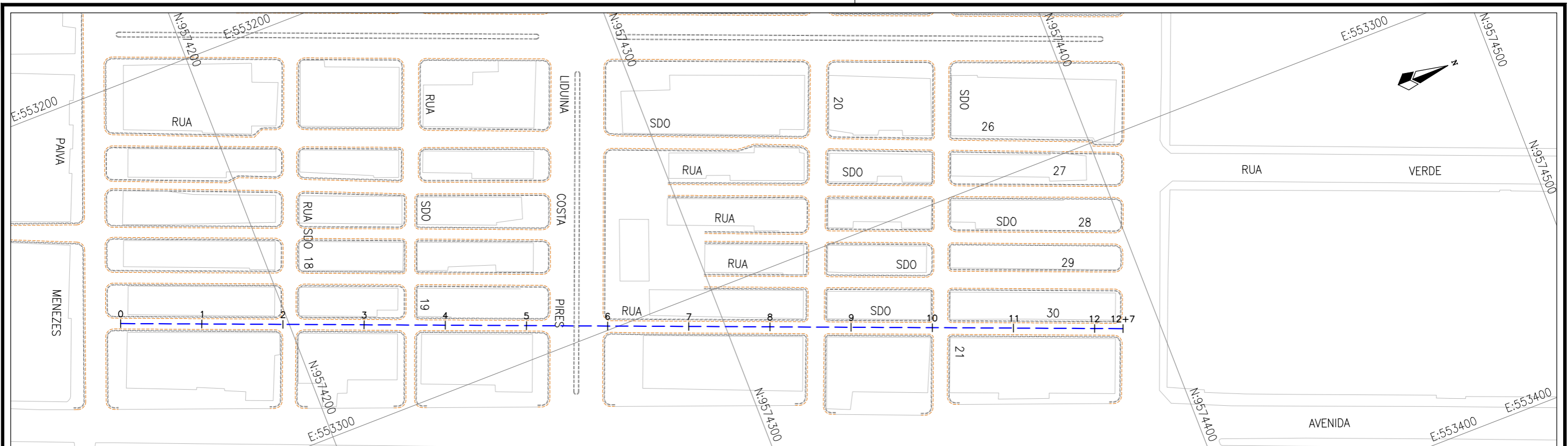
N°	Descrição	Data	Desenho	Projetista	Aprovação



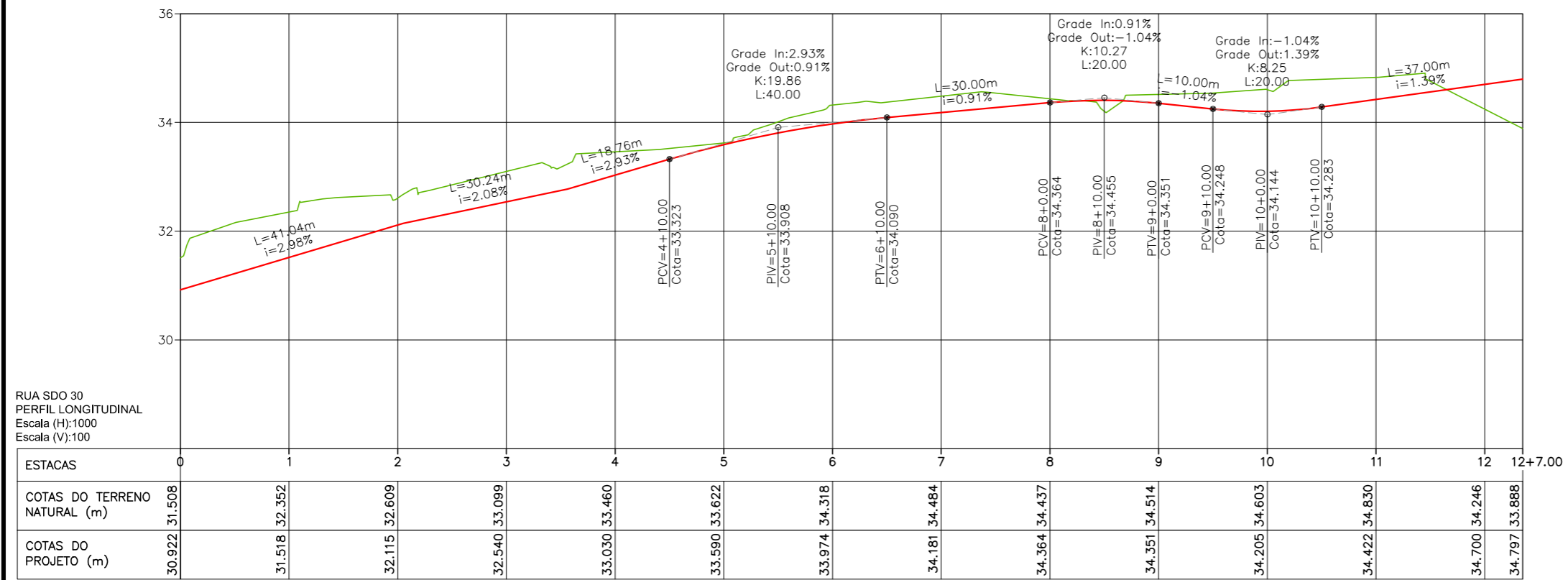
Prefeitura de Fortaleza

SEINF - SECRETARIA MUNICIPAL DE INFRAESTRUTURA

Nome do Programa: PROINFRA	Data: JUL/2019
Nome do projeto: RUAS DO SÍTIO SÃO JOÃO, MARIA TOMÁSIA E JAGATÁ - PROJETO GEOMÉTRICO	Escala: 1/1000
Título da folha: PLANTA BAIXA E PERFIL - RUA SDO 29	Folha:
Responsável técnico: ENG. ANDRÉ L. DAHER VASCONCELOS RNP 060091702-9	Coord. Gerenc. de projetos: ENG. ANDRÉ L. DAHER VASCONCELOS RNP 060091702-9
Arquivo: PG08-IN430-P113-DSB2-0-0002	32



Planta Baixa
Escala: 1/1000



LEGENDA:

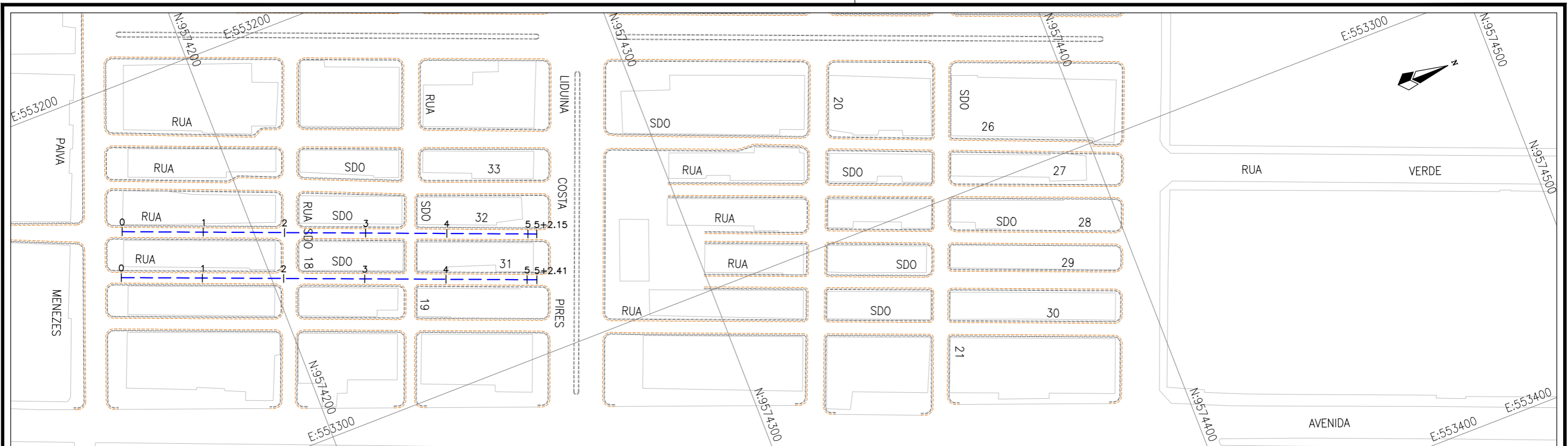
REVISÕES					
N°	Descrição	Data	Desenho	Projetista	Aprovação



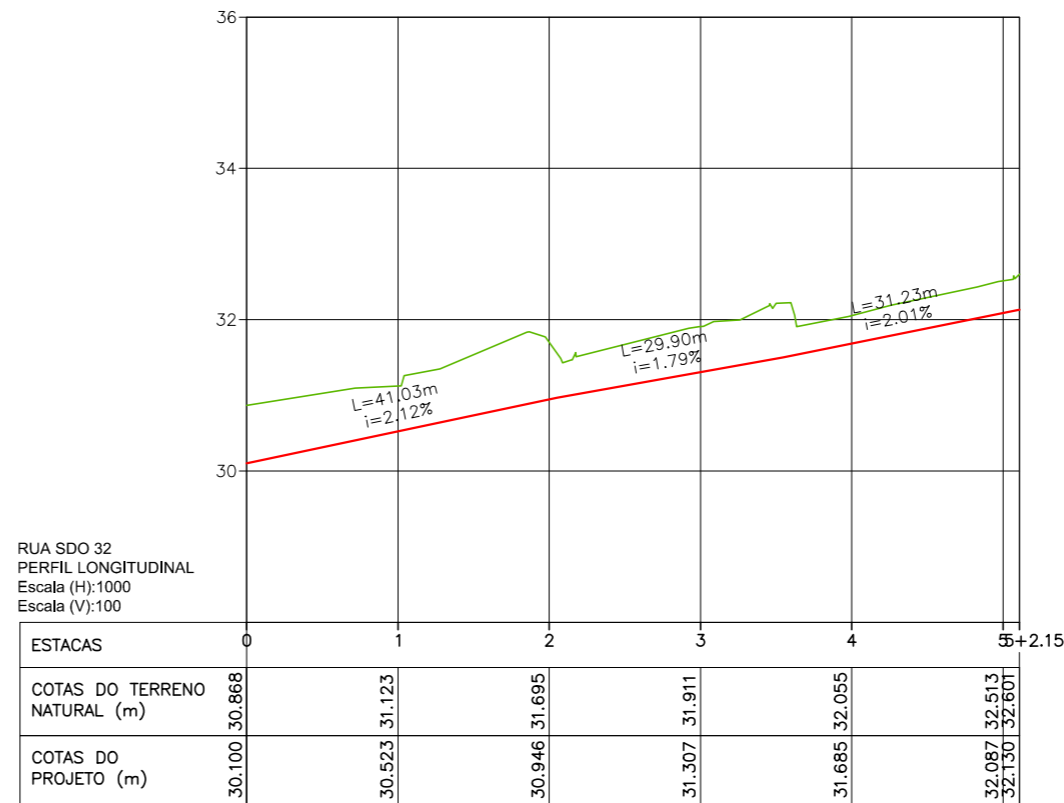
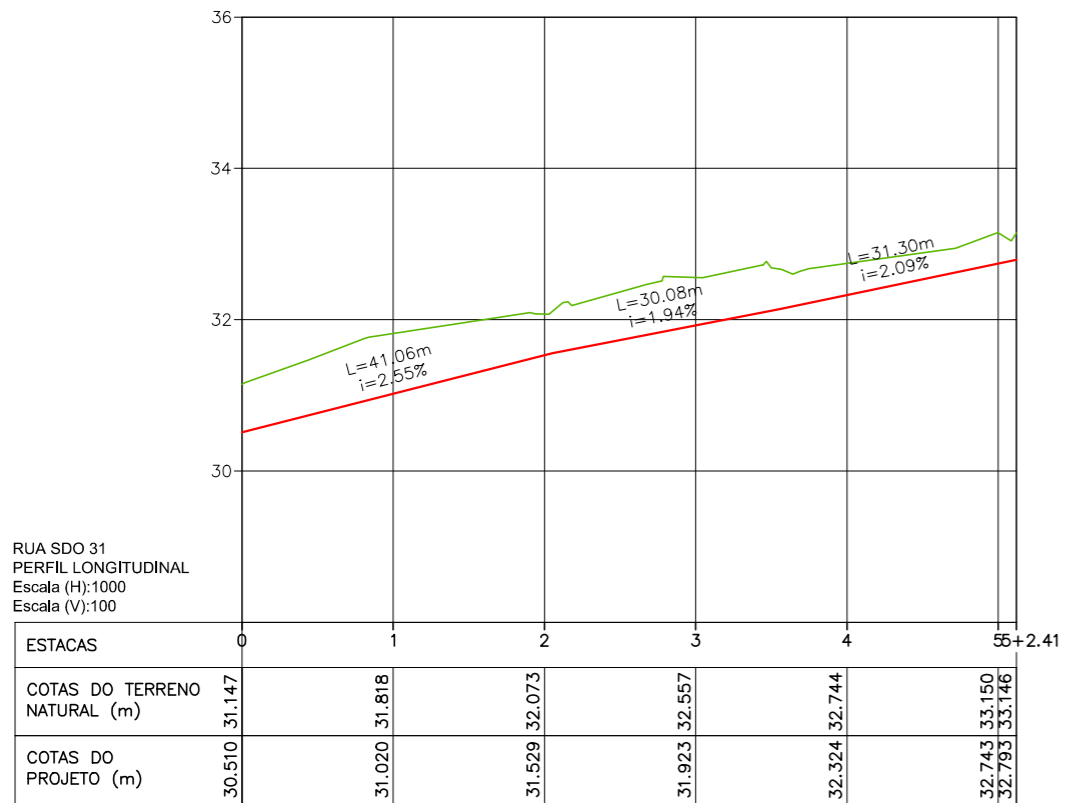
Prefeitura de Fortaleza

SEINF - SECRETARIA MUNICIPAL DE INFRAESTRUTURA

Nome do Programa: PROINFRA	Data: JUL/2019
Nome do projeto: RUAS DO SÍTIO SÃO JOÃO, MARIA TOMÁSIA E JAGATÁ - PROJETO GEOMÉTRICO	Escala: 1/1000
Título da folha: PLANTA BAIXA E PERFIL - RUA SDO 30	Folha:
Responsável técnico: ENG. ANDRÉ L. DAHER VASCONCELOS RNP 060091702-9	Coord. Gerenc. de projetos: ENG. ANDRÉ L. DAHER VASCONCELOS RNP 060091702-9
Arquivo: PG08-IN430-P113-DSB2-0-0002	33



Planta Baixa
Escala: 1/1000



LEGENDA:

REVISÕES

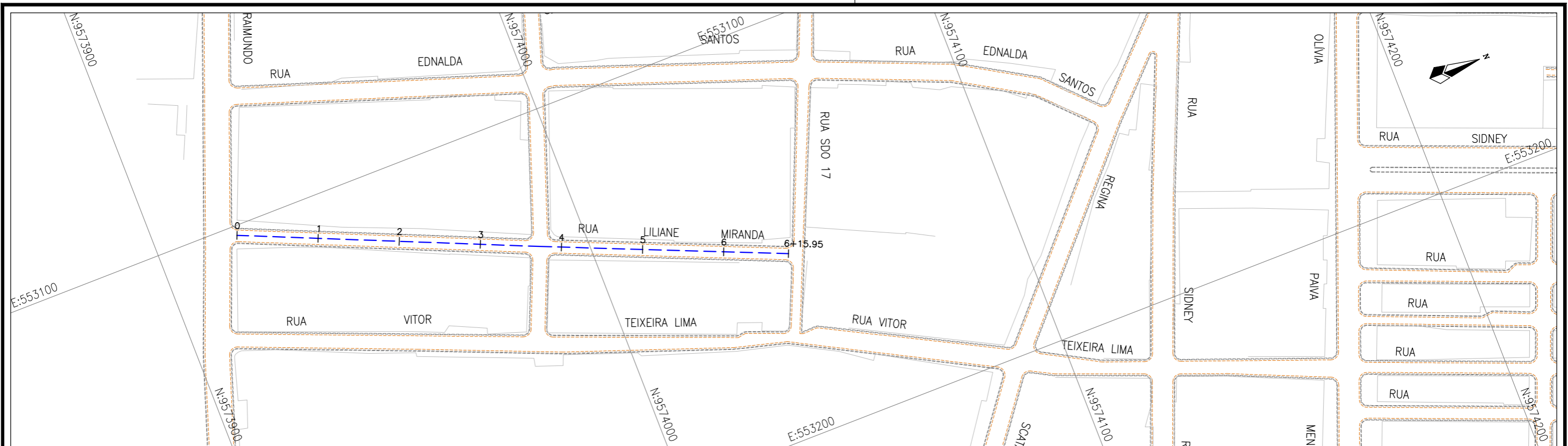
Nº	Descrição	Data	Desenho	Projetista	Aprovação



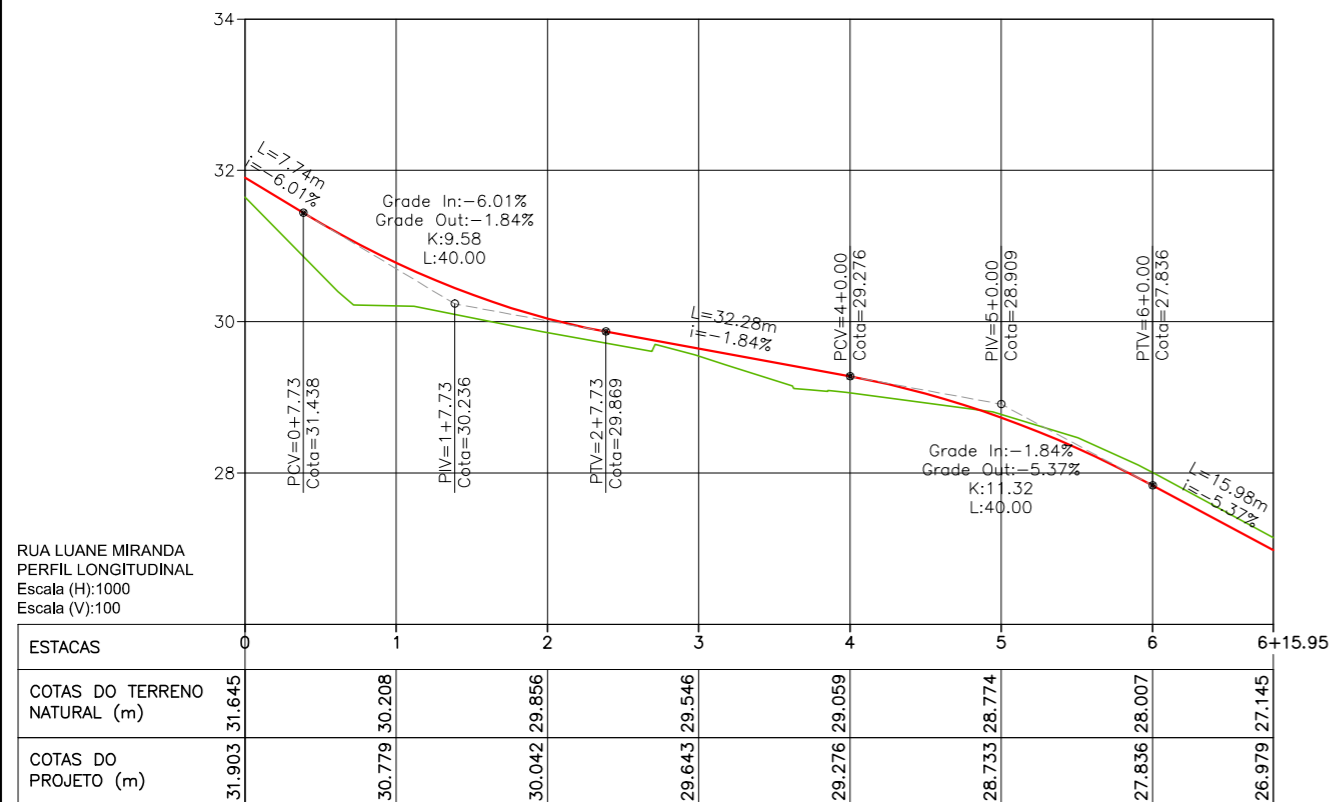
Prefeitura de Fortaleza

SEINF - SECRETARIA MUNICIPAL DE INFRAESTRUTURA

Nome do Programa: PROINFRA	Data: JUL/2019
Nome do projeto: RUAS DO SÍTIO SÃO JOÃO, MARIA TOMÁSIA E JAGATÁ - PROJETO GEOMÉTRICO	Escala: 1/1000
Título da folha: PLANTA BAIXA E PERFIL - RUA SDO 31 E RUA SDO 32	Folha:
Responsável técnico: ENG. ANDRÉ L. DAHER VASCONCELOS RNP 060091702-9	Coord. Gerenc. de projetos: ENG. ANDRÉ L. DAHER VASCONCELOS RNP 060091702-9
Arquivo: PG08-IN430-P113-DSB2-0-0002	34



Planta Baixa
Escala: 1/1000



LEGENDA:

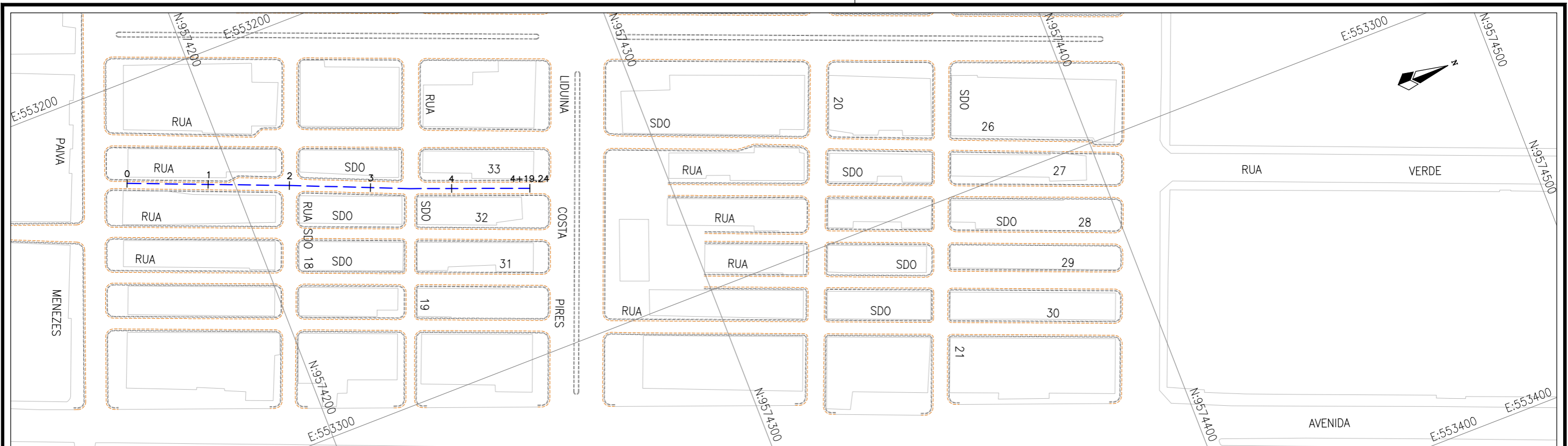
REVISÕES					
N°	Descrição	Data	Desenho	Projetista	Aprovação



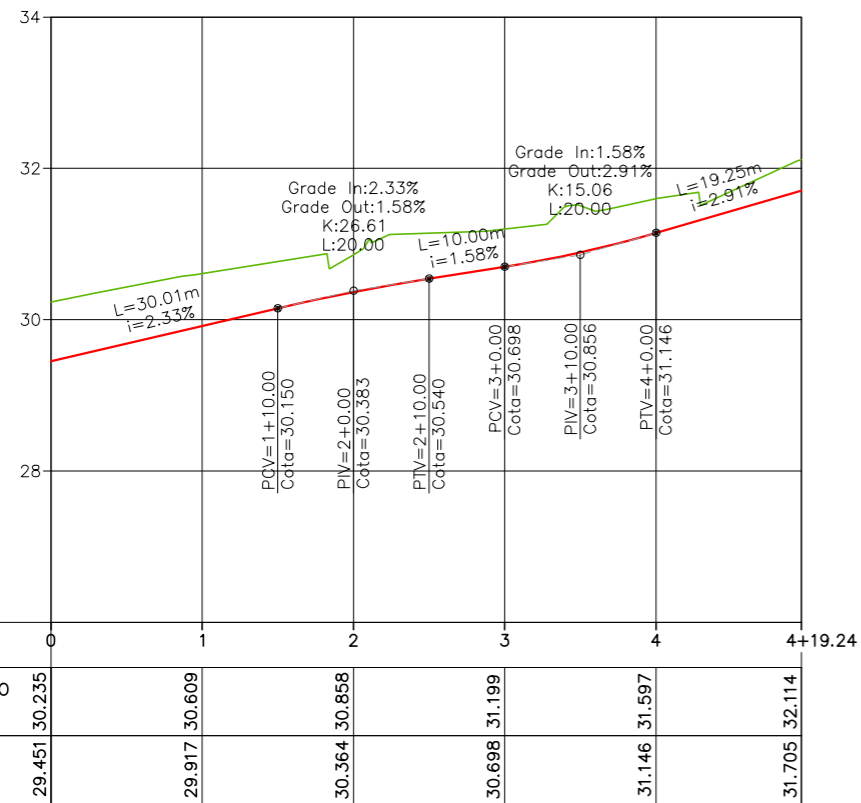
Prefeitura de Fortaleza

SEINF - SECRETARIA MUNICIPAL DE INFRAESTRUTURA

Nome do Programa: PROINFRA	Data: JUL/2019
Nome do projeto: RUAS DO SÍTIO SÃO JOÃO, MARIA TOMÁSIA E JAGATÁ - PROJETO GEOMÉTRICO	Escala: 1/1000
Título da folha: PLANTA BAIXA E PERFIL - RUA LUANE MIRANDA	Folha:
Responsável técnico: ENG. ANDRÉ L. DAHER VASCONCELOS RNP 060091702-9	Coord. Gerenc. de projetos: ENG. ANDRÉ L. DAHER VASCONCELOS RNP 060091702-9
Arquivo: PG08-IN430-P113-DSB2-0-0002	35



Planta Baixa
Escala: 1/1000



RUA SDO 33
PERFIL LONGITUDINAL
Escala (H):1000
Escala (V):100

LEGENDA:

REVISÕES

N°	Descrição	Data	Desenho	Projetista	Aprovação



Prefeitura de Fortaleza

SEINF - SECRETARIA MUNICIPAL DE INFRAESTRUTURA

Nome do Programa: PROINFRA	Data: JUL/2019
Nome do projeto: RUAS DO SÍTIO SÃO JOÃO, MARIA TOMÁSIA E JAGATÁ - PROJETO GEOMÉTRICO	Escala: 1/1000
Título da folha: PLANTA BAIXA E PERFIL - RUA SDO 33	Folha:
Responsável técnico: ENG. ANDRÉ L. DAHER VASCONCELOS RNP 060091702-9	Coord. Gerenc. de projetos: ENG. ANDRÉ L. DAHER VASCONCELOS RNP 060091702-9
Arquivo: PG08-IN430-P113-DSB2-0-0002	36