

LEGENDA:

- Seção
- Terreno Natural
- ▨ Seção em Corte
- ▨ Seção em Aterro

REVISÕES

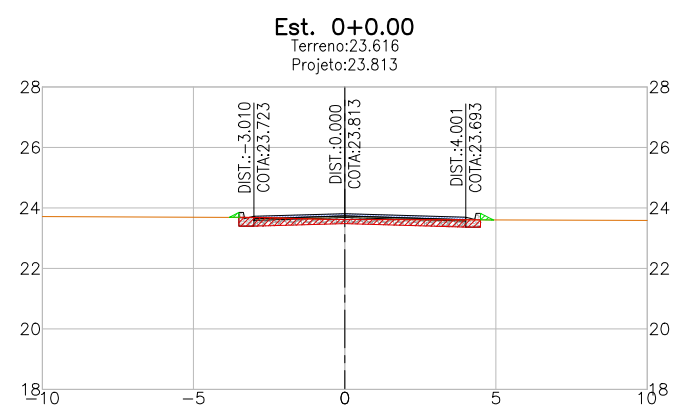
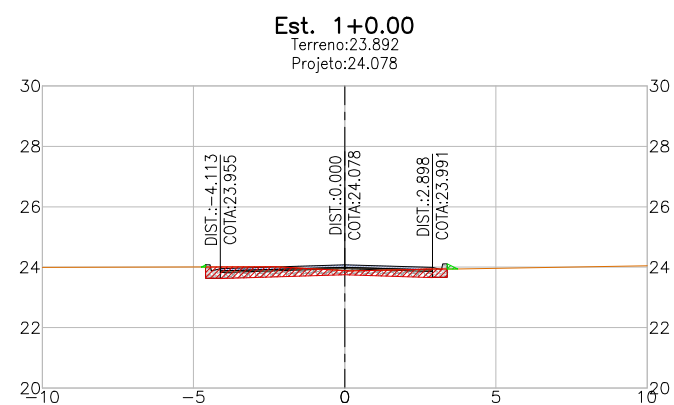
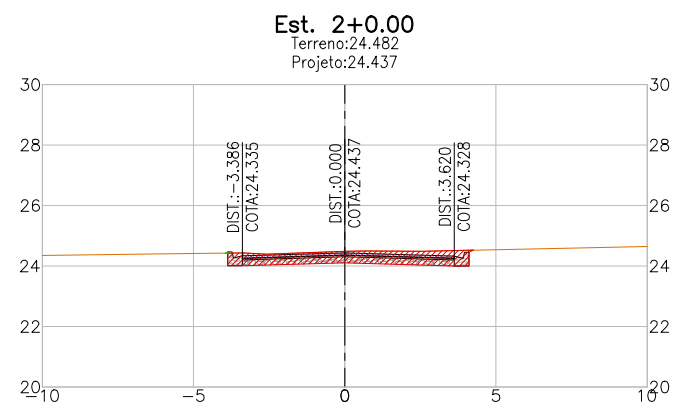
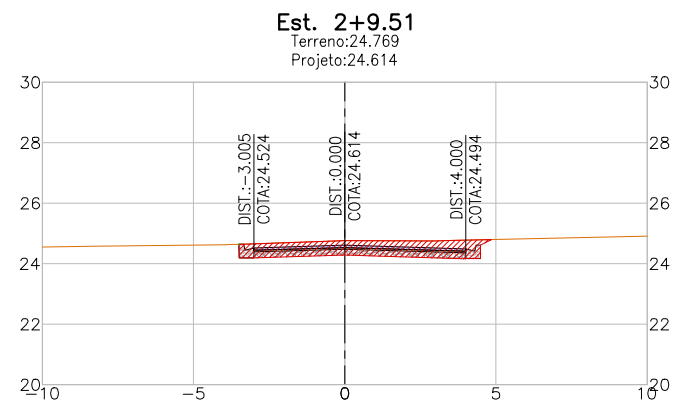
N°	Descrição	Data	Desenho	Projetista	Aprovação
00	Emissão Inicial	Ago/2018	-	-	-



Prefeitura de **Fortaleza**

SEINF - SECRETARIA MUNICIPAL DE INFRAESTRUTURA

Nome do Programa: PROINFRA	Data: JUL/2019
Nome do projeto: RUAS DO SÍTIO SÃO JOÃO, MARIA TOMÁSIA E JAGATÁ - PROJETO GEOMÉTRICO	Escala: 1/250
Título da folha: SEÇÕES TRANSVERSAIS - RUA SDO 8	Folha:
Responsável técnico: ENG. ANDRÉ L. DAHER VASCONCELOS RNP 060091702-9	Coord. Gerenc. de projetos: ENG. ANDRÉ L. DAHER VASCONCELOS RNP 060091702-9
Arquivo: PG08-IN430-P113-DSB2-0-0003	<b>37</b>



LEGENDA:

- Seção
- Terreno Natural
- ▨ Seção em Corte
- ▨ Seção em Aterro

REVISÕES

N°	Descrição	Data	Desenho	Projetista	Aprovação
00	Emissão Inicial	Ago/2018	-	-	-



Prefeitura de  
**Fortaleza**

SEINF - SECRETARIA MUNICIPAL DE INFRAESTRUTURA

Nome do Programa: PROINFRA

Data: JUL/2019

Nome do projeto: RUAS DO SÍTIO SÃO JOÃO, MARIA TOMÁSIA E JAGATÁ - PROJETO GEOMÉTRICO

Escala: 1/250

Título da folha: SEÇÕES TRANSVERSAIS - RUA SDO 13


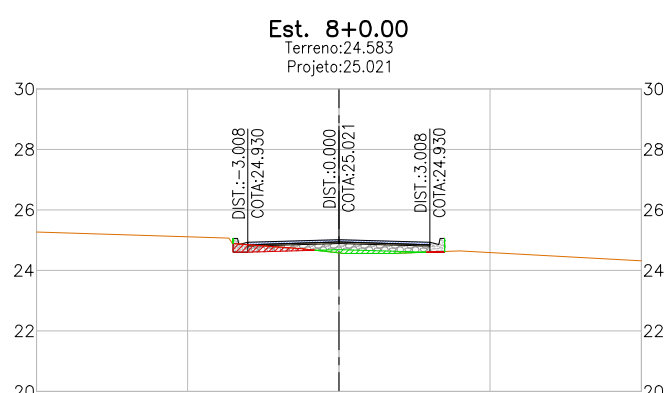
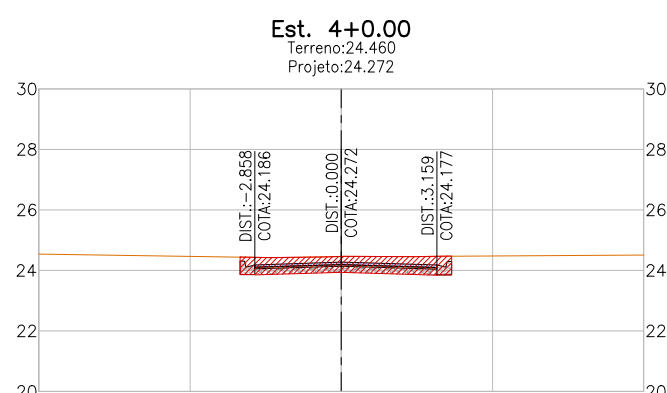
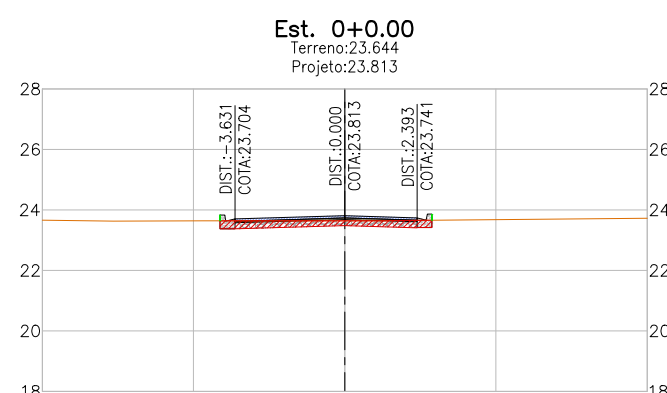
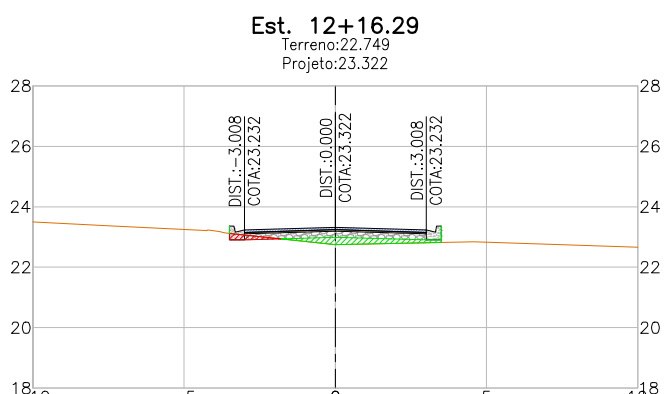
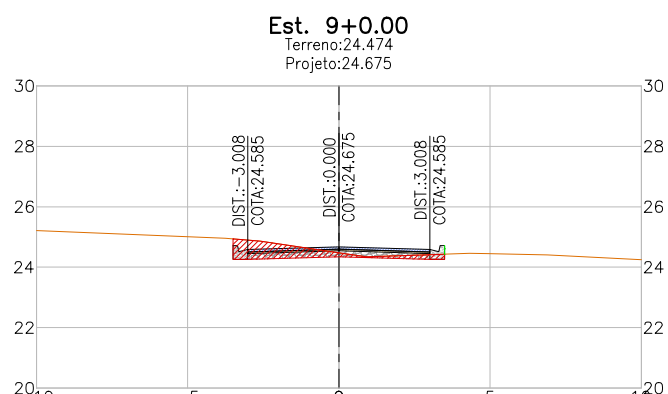
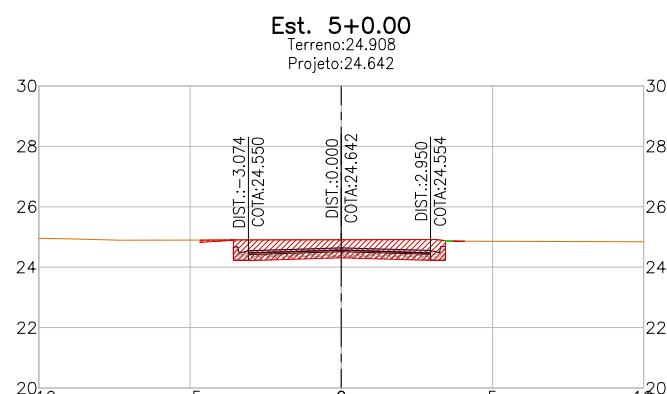
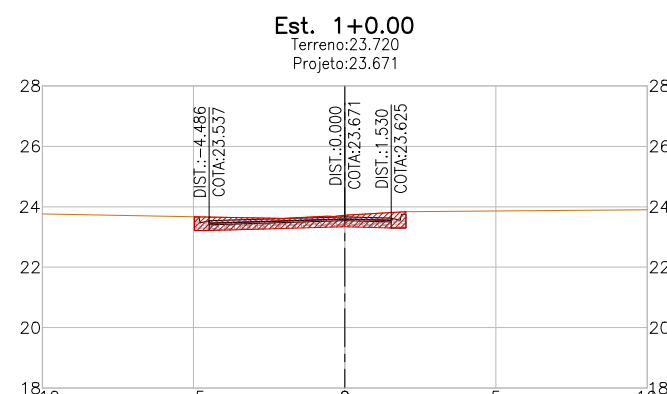
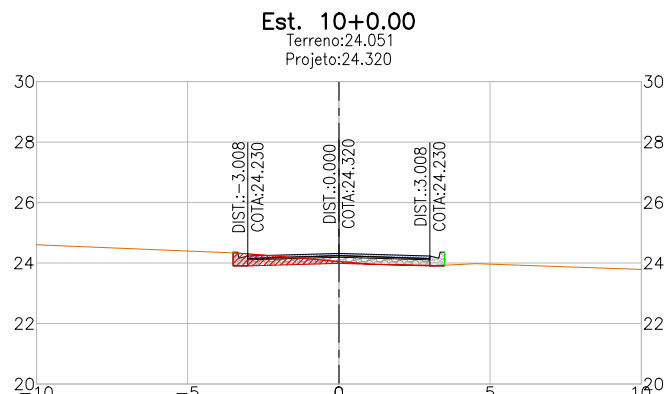
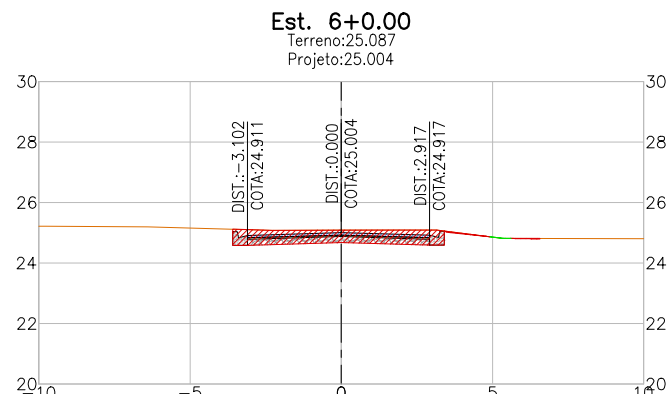
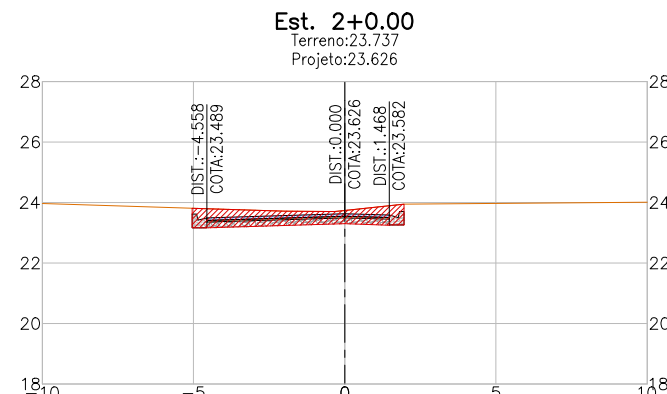
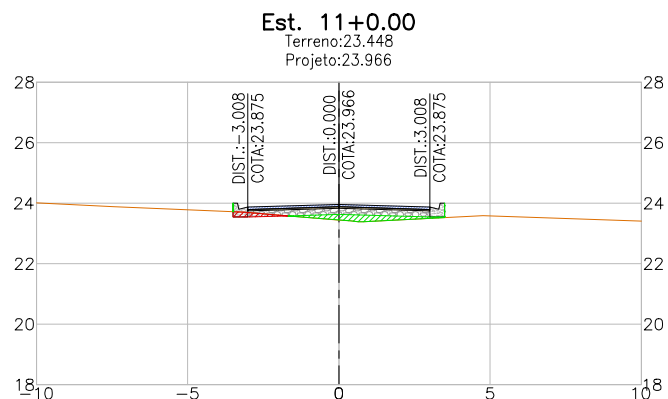
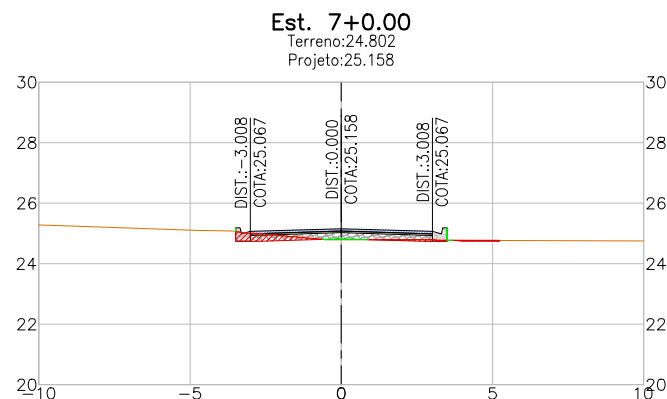
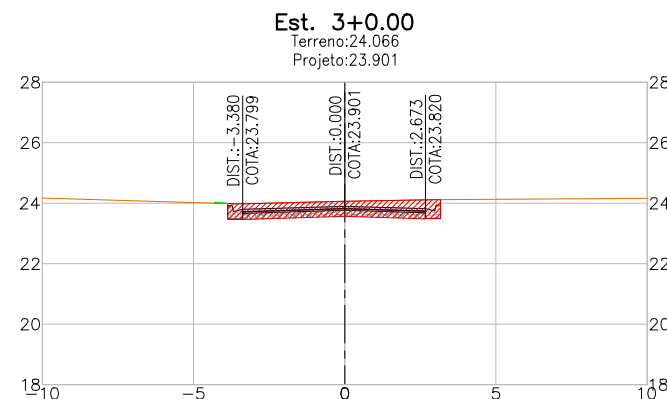
Folha:

Responsável técnico:  
ENG. ANDRÉ L. DAHER VASCONCELOS  
RNP 060091702-9

Coord. Gerenc. de projetos:  
ENG. ANDRÉ L. DAHER VASCONCELOS  
RNP 060091702-9

**38**

Arquivo: PG08-IN430-P113-DSB2-0-0003



LEGENDA:

- Seção
- Terreno Natural
- ▨ Seção em Corte
- ▨ Seção em Aterro

REVISÕES

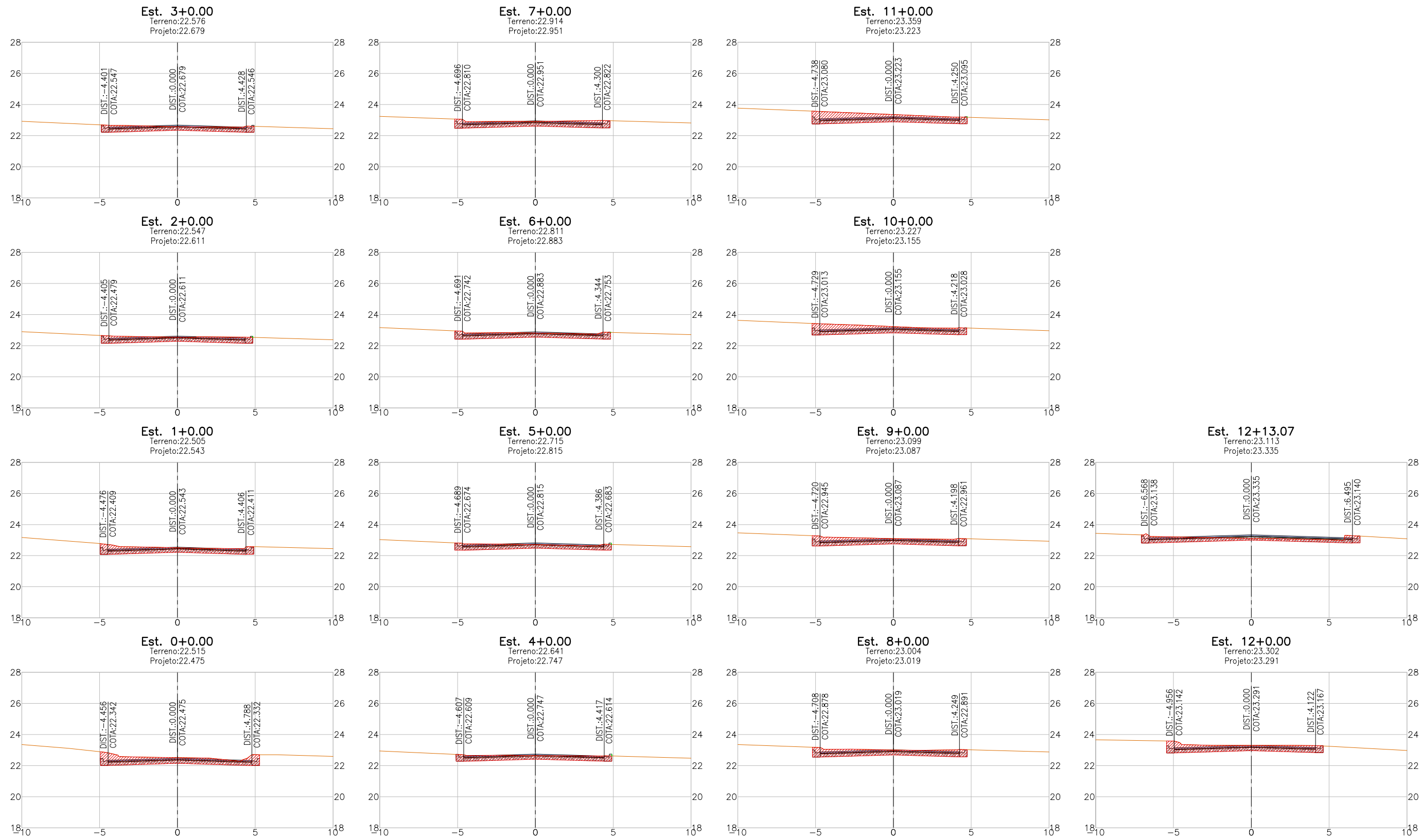
N°	Descrição	Data	Desenho	Projetista	Aprovação
00	Emissão Inicial	Ago/2018	-	-	-



Prefeitura de **Fortaleza**

SEINF - SECRETARIA MUNICIPAL DE INFRAESTRUTURA

Nome do Programa: PROINFRA	Data: JUL/2019
Nome do projeto: RUAS DO SÍTIO SÃO JOÃO, MARIA TOMÁSIA E JAGATÁ - PROJETO GEOMÉTRICO	Escala: 1/250
Título da folha: SEÇÕES TRANSVERSAIS - RUA 18	Folha:
Responsável técnico: ENG. ANDRÉ L. DAHER VASCONCELOS RNP 060091702-9	Coord. Gerenc. de projetos: ENG. ANDRÉ L. DAHER VASCONCELOS RNP 060091702-9
Arquivo: PG08-IN430-P113-DSB2-0-0003	<b>39</b>



LEGENDA:

- Seção
- Terreno Natural
- ▨ Seção em Corte
- ▨ Seção em Aterro

REVISÕES

N°	Descrição	Data	Desenho	Projetista	Aprovação
00	Emissão Inicial	Ago/2018	-	-	-

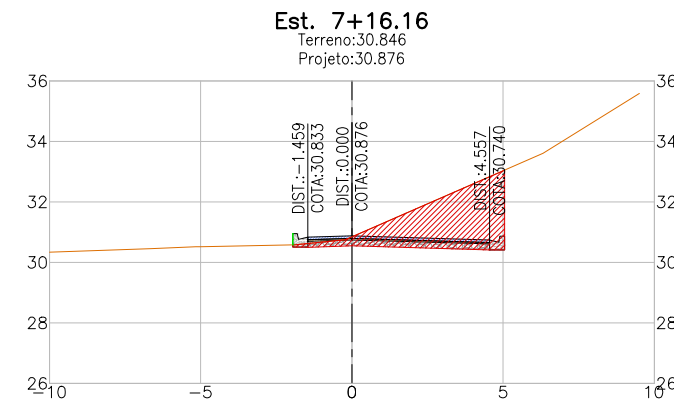
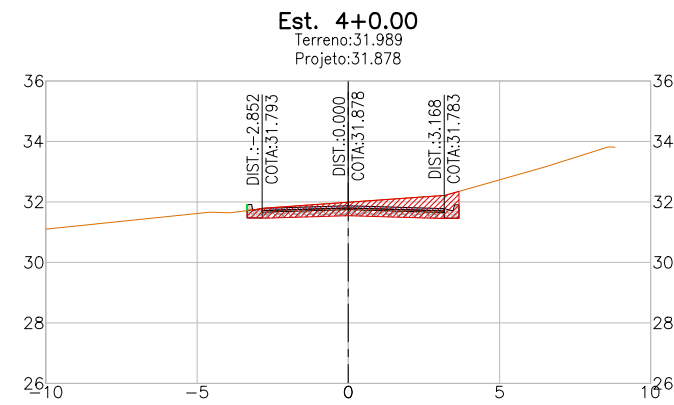
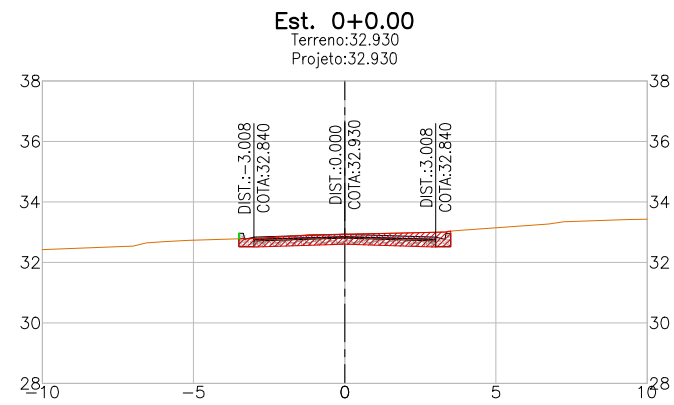
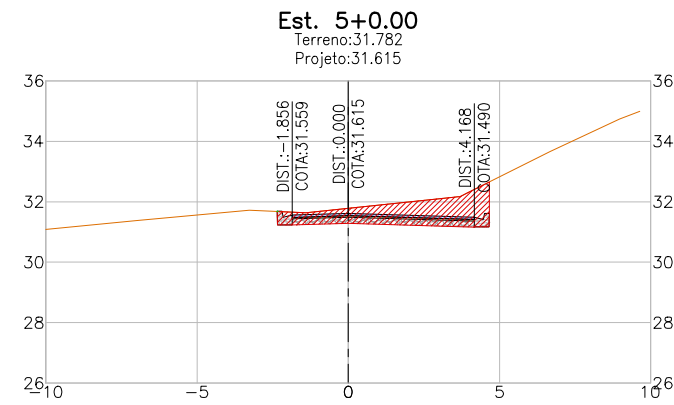
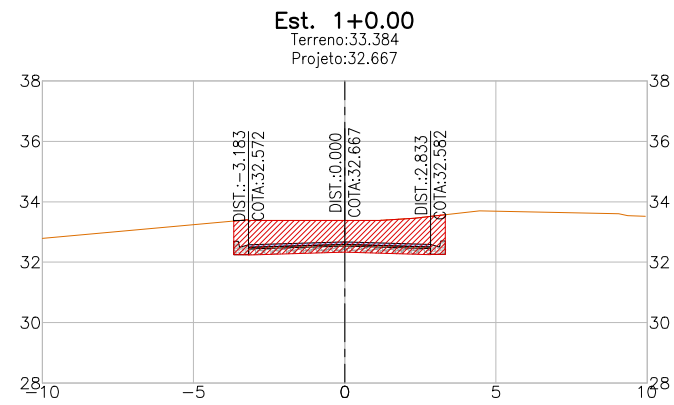
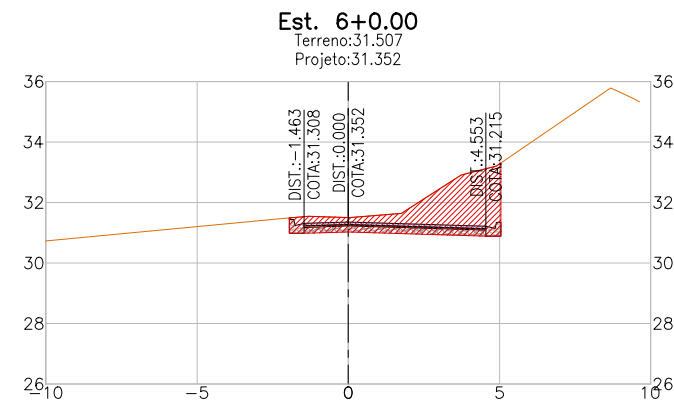
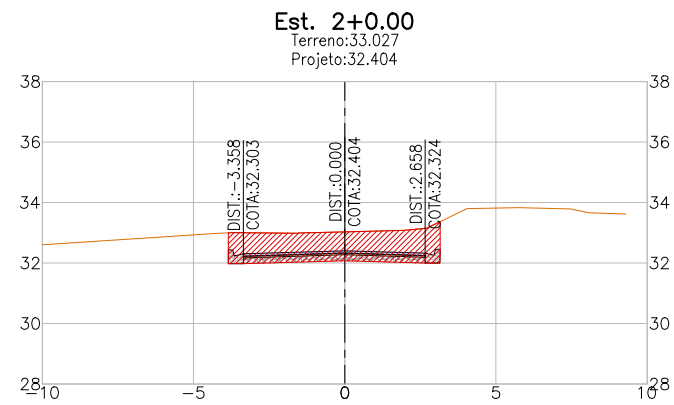
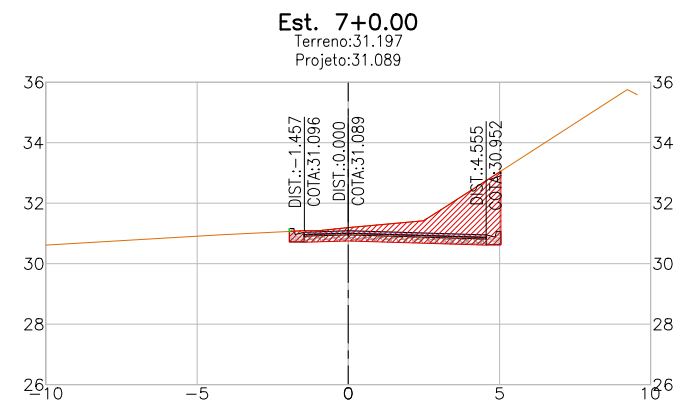
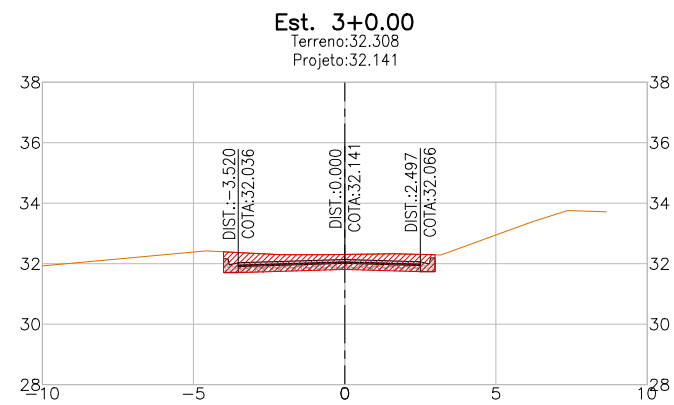


Prefeitura de **Fortaleza**

SEINF - SECRETARIA MUNICIPAL DE INFRAESTRUTURA

Nome do Programa: PROINFRA	Data: JUL/2019
Nome do projeto: RUAS DO SÍTIO SÃO JOÃO, MARIA TOMÁSIA E JAGATÁ - PROJETO GEOMÉTRICO	Escala: 1/250
Título da folha: SEÇÕES TRANSVERSAIS - RUA 36	Folha:
Responsável técnico: ENG. ANDRÉ L. DAHER VASCONCELOS RNP 060091702-9	Coord. Gerenc. de projetos: ENG. ANDRÉ L. DAHER VASCONCELOS RNP 060091702-9
Arquivo: PG08-IN430-P113-DSB2-0-0003	<b>40</b>





LEGENDA:

- Seção Terreno Natural
- Seção em Corte
- Seção em Aterro

REVISÕES

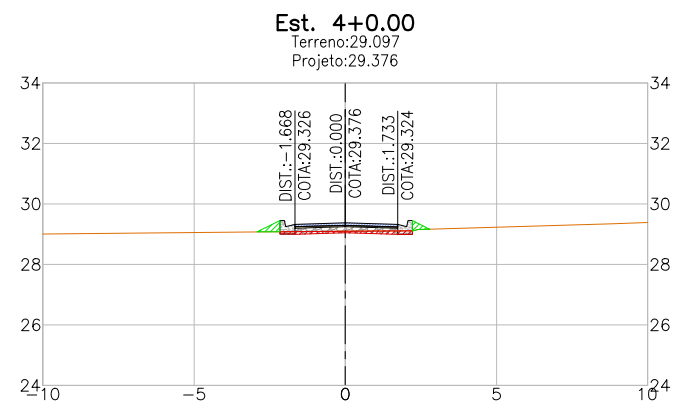
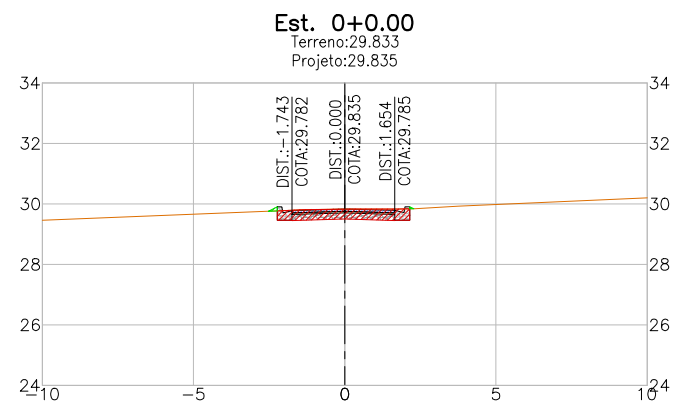
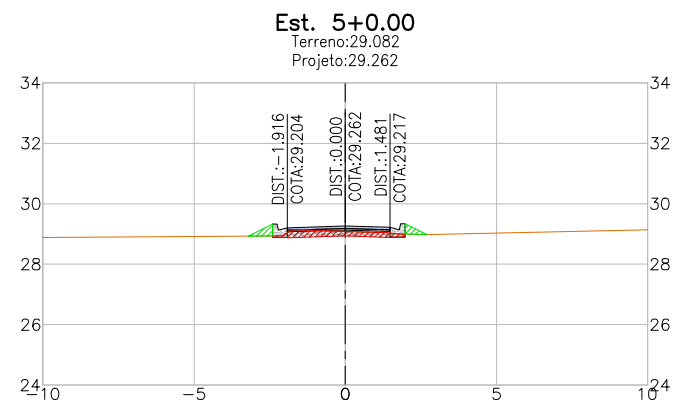
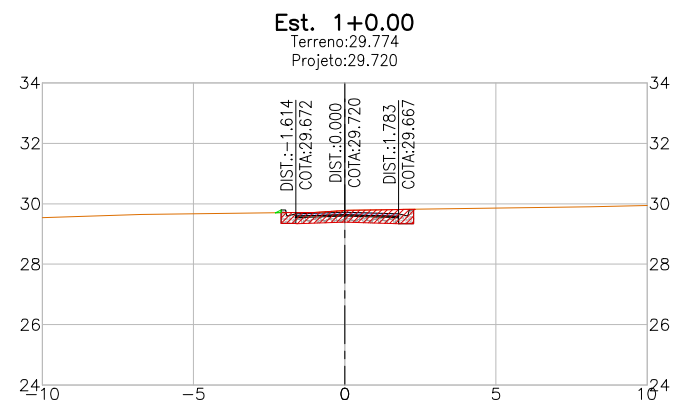
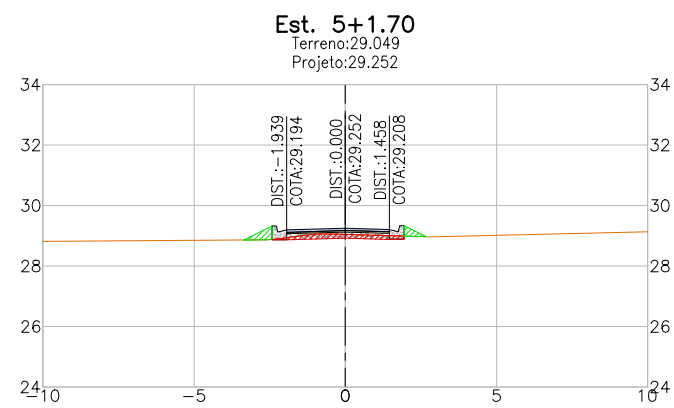
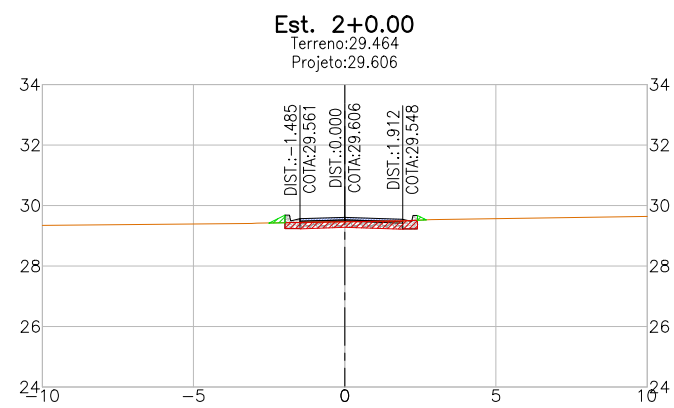
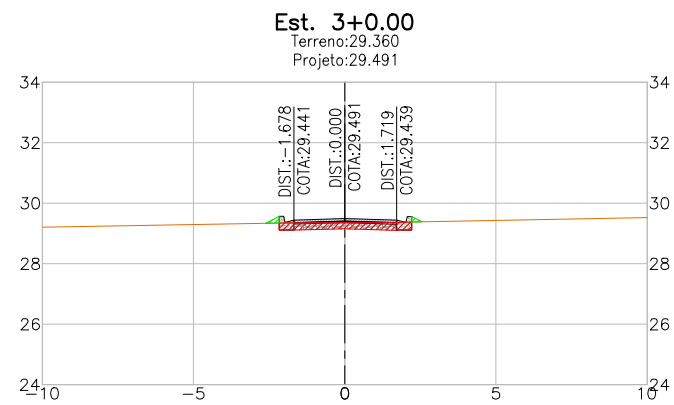
N°	Descrição	Data	Desenho	Projetista	Aprovação
00	Emissão Inicial	Ago/2018	-	-	-



Prefeitura de **Fortaleza**

SEINF - SECRETARIA MUNICIPAL DE INFRAESTRUTURA

Nome do Programa: PROINFRA	Data: JUL/2019
Nome do projeto: RUAS DO SÍTIO SÃO JOÃO, MARIA TOMÁSIA E JAGATÁ - PROJETO GEOMÉTRICO	Escala: 1/250
Título da folha: SEÇÕES TRANSVERSAIS - RUA SÃO RAIMUNDO	Folha:
Responsável técnico: ENG. ANDRÉ L. DAHER VASCONCELOS RNP 060091702-9	Coord. Gerenc. de projetos: ENG. ANDRÉ L. DAHER VASCONCELOS RNP 060091702-9
Arquivo: PG08-IN430-P113-DSB2-0-0003	<b>41</b>



LEGENDA:

- Seção
- Terreno Natural
- ▨ Seção em Corte
- ▨ Seção em Aterro

REVISÕES

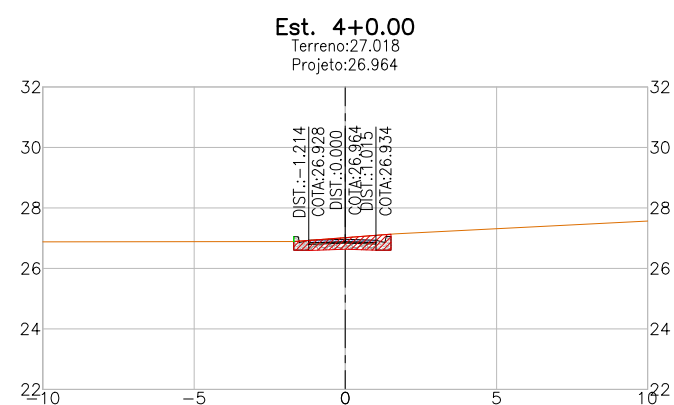
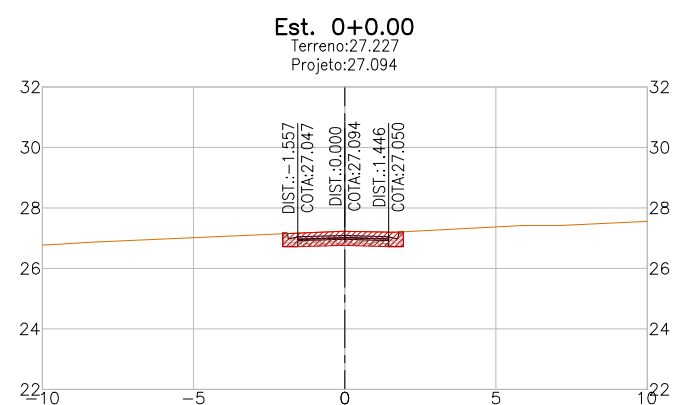
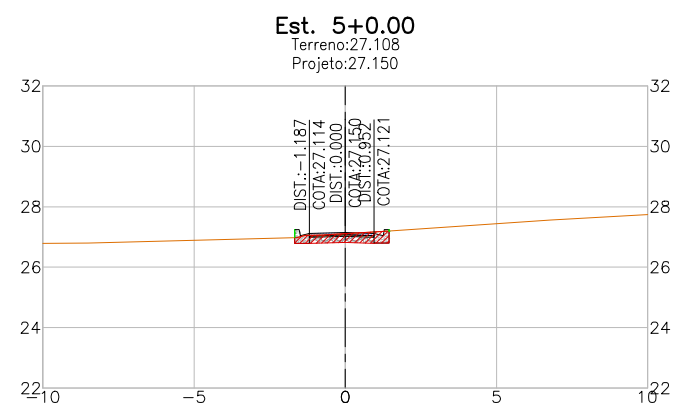
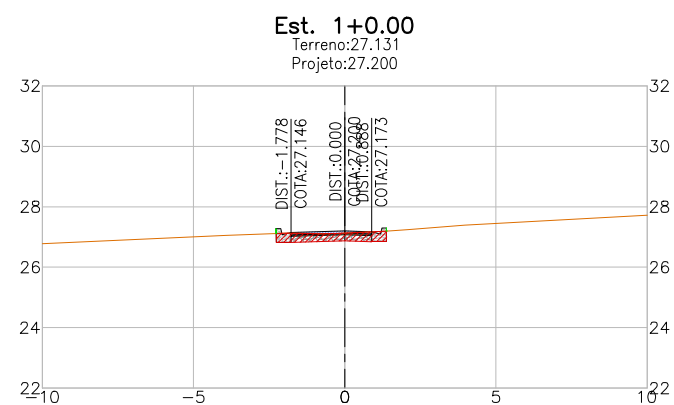
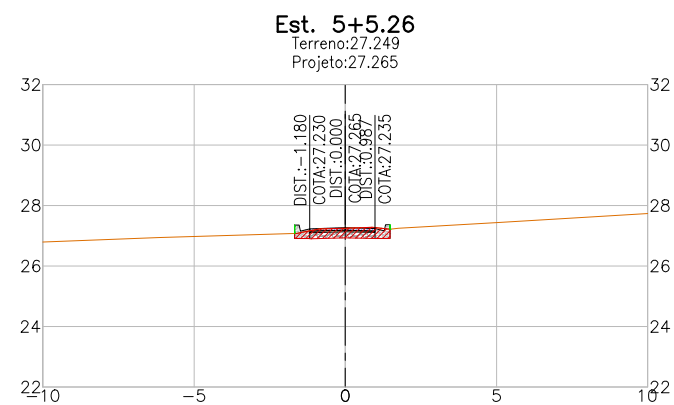
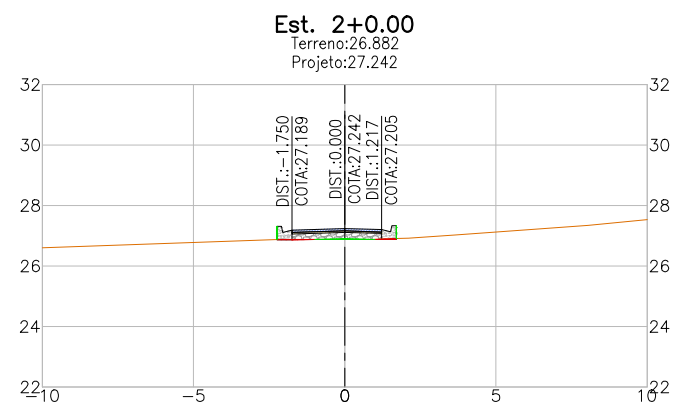
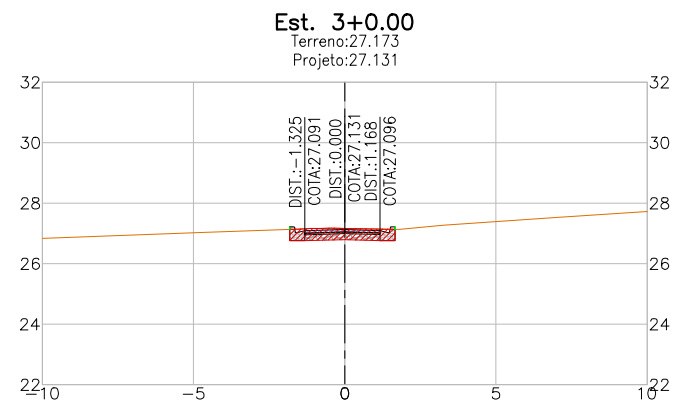
N°	Descrição	Data	Desenho	Projetista	Aprovação
00	Emissão Inicial	Ago/2018	-	-	-



Prefeitura de **Fortaleza**

SEINF - SECRETARIA MUNICIPAL DE INFRAESTRUTURA

Nome do Programa: PROINFRA	Data: JUL/2019
Nome do projeto: RUAS DO SÍTIO SÃO JOÃO, MARIA TOMÁSIA E JAGATÁ - PROJETO GEOMÉTRICO	Escala: 1/250
Título da folha: SEÇÕES TRANSVERSAIS - RUA SDO 16	Folha:
Responsável técnico: ENG. ANDRÉ L. DAHER VASCONCELOS RNP 060091702-9	Coord. Gerenc. de projetos: ENG. ANDRÉ L. DAHER VASCONCELOS RNP 060091702-9
Arquivo: PG08-IN430-P113-DSB2-0-0003	<b>42</b>



LEGENDA:

- Seção
- Terreno Natural
- ▨ Seção em Corte
- ▨ Seção em Aterro

REVISÕES

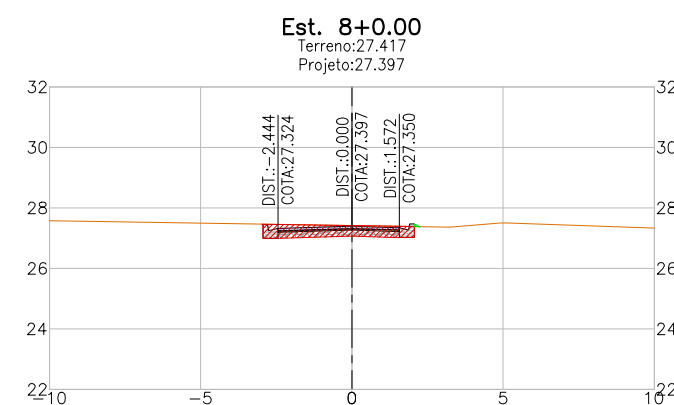
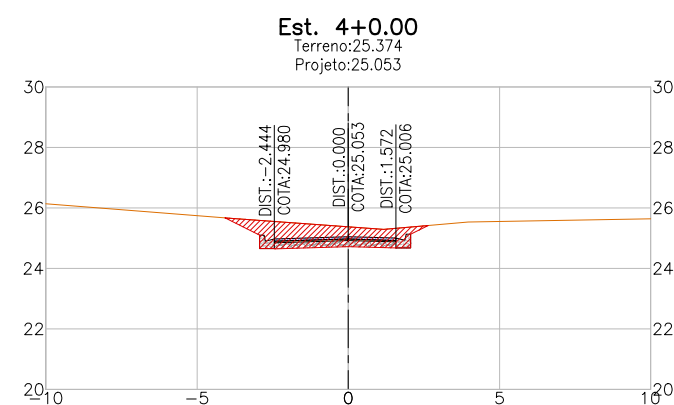
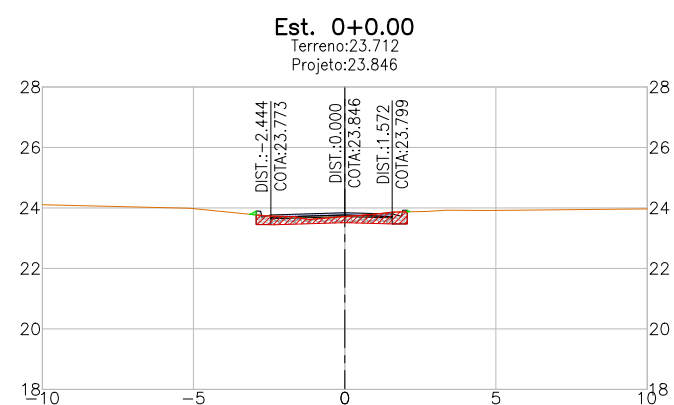
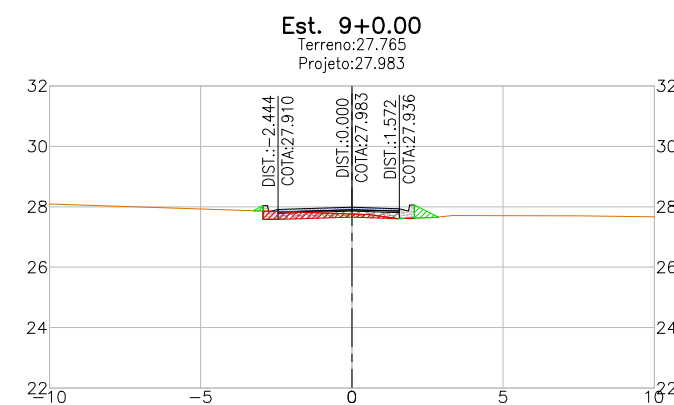
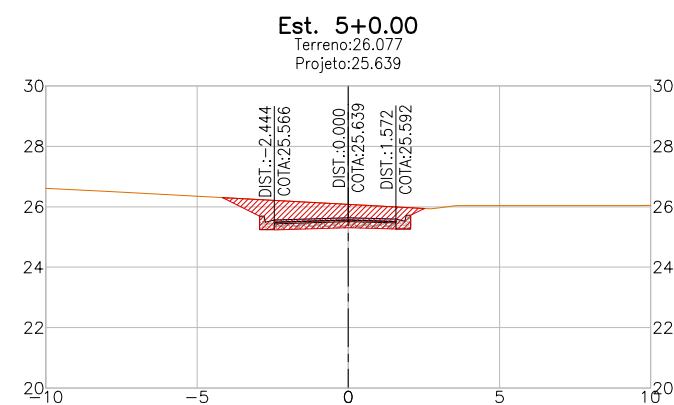
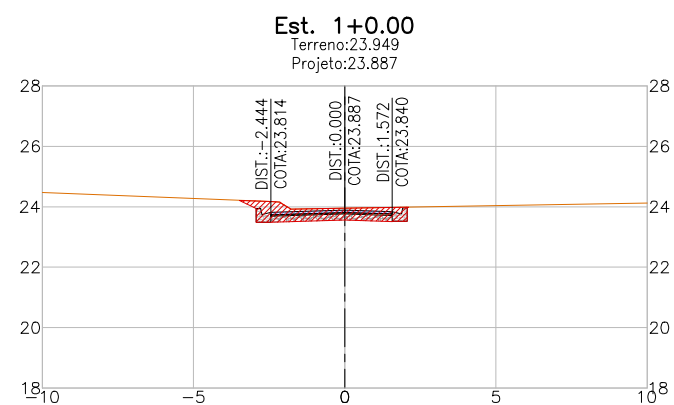
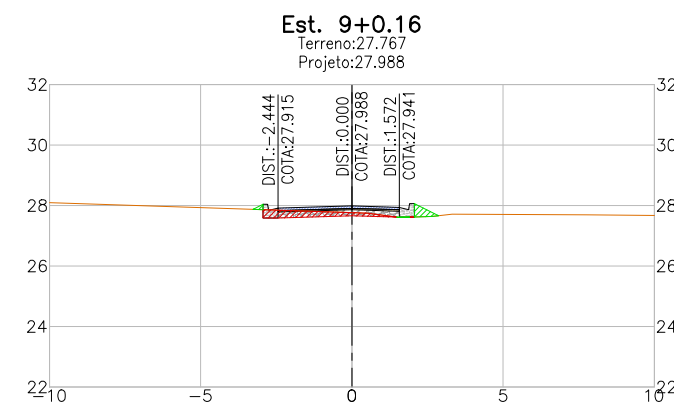
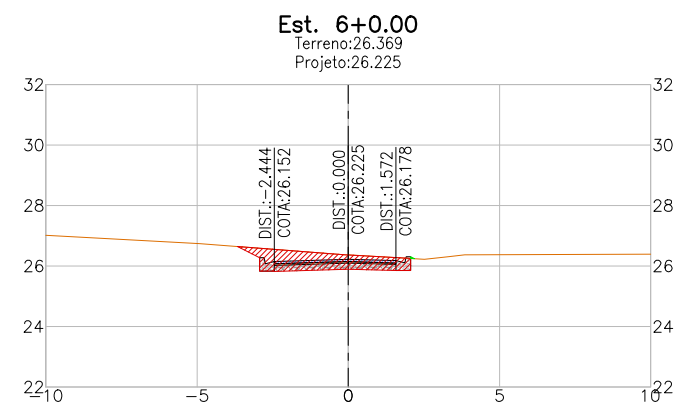
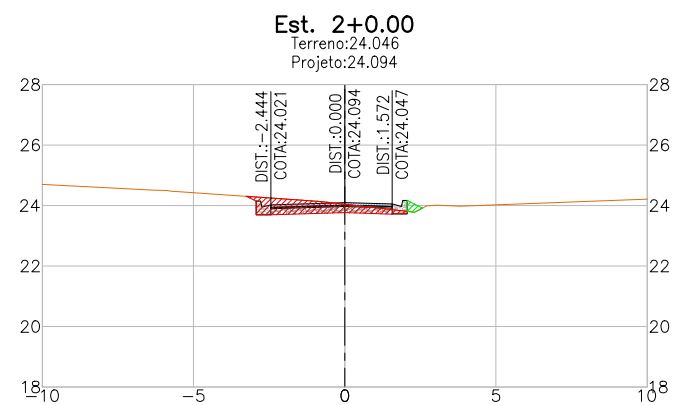
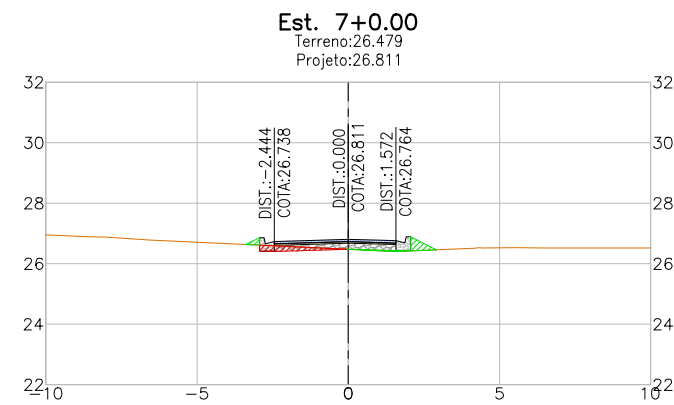
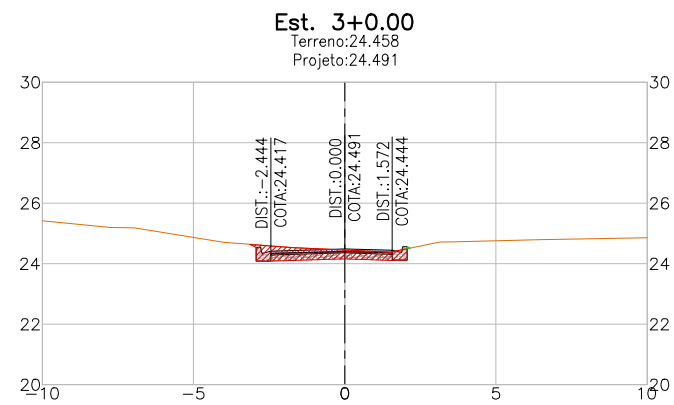
N°	Descrição	Data	Desenho	Projetista	Aprovação
00	Emissão Inicial	Ago/2018	-	-	-



Prefeitura de **Fortaleza**

SEINF - SECRETARIA MUNICIPAL DE INFRAESTRUTURA

Nome do Programa: PROINFRA	Data: JUL/2019
Nome do projeto: RUAS DO SÍTIO SÃO JOÃO, MARIA TOMÁSIA E JAGATÁ - PROJETO GEOMÉTRICO	Escala: 1/250
Título da folha: SEÇÕES TRANSVERSAIS - RUA SDO 17	Folha:
Responsável técnico: ENG. ANDRÉ L. DAHER VASCONCELOS RNP 060091702-9	Coord. Gerenc. de projetos: ENG. ANDRÉ L. DAHER VASCONCELOS RNP 060091702-9
Arquivo: PG08-IN430-P113-DSB2-0-0003	<b>43</b>



LEGENDA:

- Seção
- Terreno Natural
- ▨ Seção em Corte
- ▨ Seção em Aterro

REVISÕES

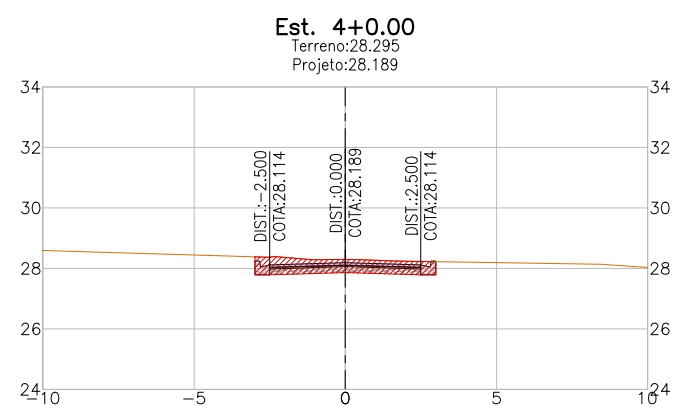
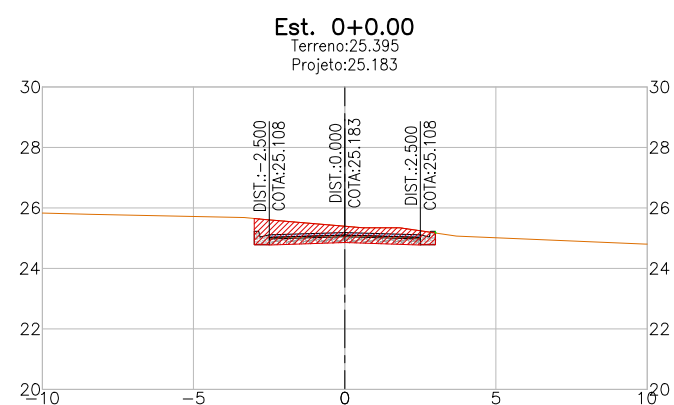
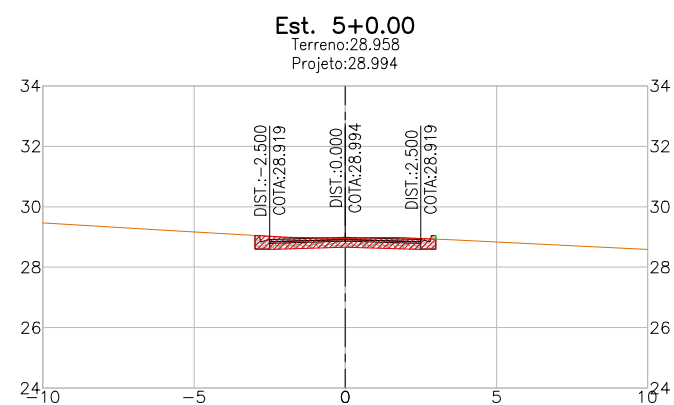
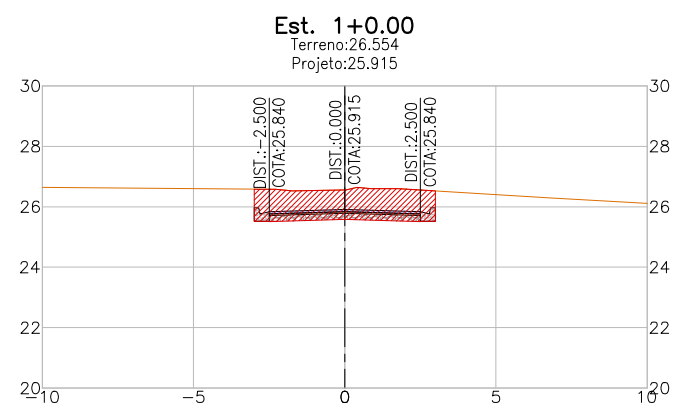
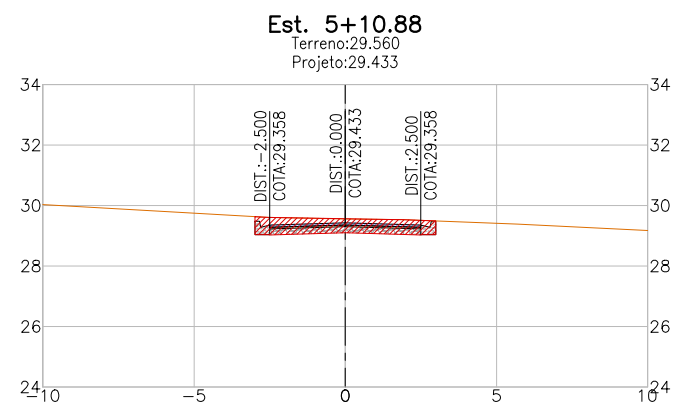
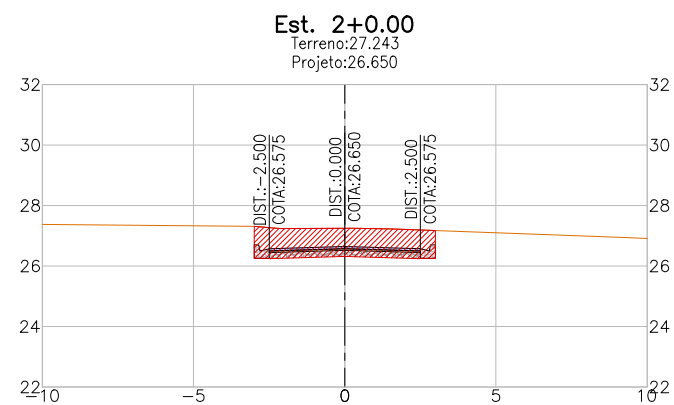
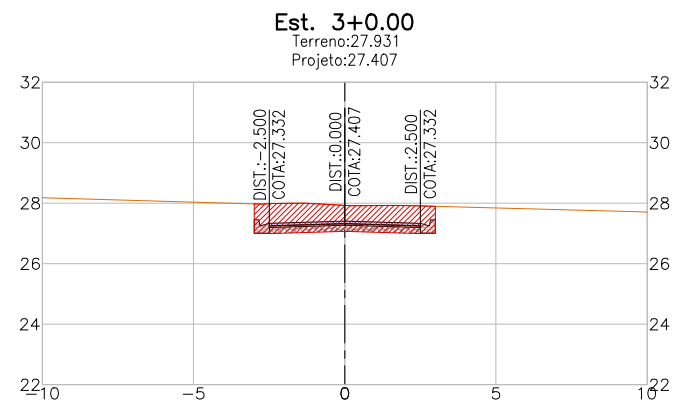
N°	Descrição	Data	Desenho	Projetista	Aprovação
00	Emissão Inicial	Ago/2018	-	-	-



Prefeitura de **Fortaleza**

SEINF - SECRETARIA MUNICIPAL DE INFRAESTRUTURA

Nome do Programa: PROINFRA	Data: JUL/2019
Nome do projeto: RUAS DO SÍTIO SÃO JOÃO, MARIA TOMÁSIA E JAGATÁ - PROJETO GEOMÉTRICO	Escala: 1/250
Título da folha: SEÇÕES TRANSVERSAIS - RUA REGINA SCALONI	Folha:
Responsável técnico: ENG. ANDRÉ L. DAHER VASCONCELOS RNP 060091702-9	Coord. Gerenc. de projetos: ENG. ANDRÉ L. DAHER VASCONCELOS RNP 060091702-9
Arquivo: PG08-IN430-P113-DSB2-0-0003	<b>44</b>



LEGENDA:

- Seção Terreno Natural
- Seção em Corte
- Seção em Aterro

REVISÕES


N°	Descrição	Data	Desenho	Projetista	Aprovação
00	Emissão Inicial	Ago/2018	-	-	-



Prefeitura de **Fortaleza**

SEINF - SECRETARIA MUNICIPAL DE INFRAESTRUTURA

Nome do Programa: PROINFRA	Data: JUL/2019
Nome do projeto: RUAS DO SÍTIO SÃO JOÃO, MARIA TOMÁSIA E JAGATÁ - PROJETO GEOMÉTRICO	Escala: 1/250
Título da folha: SEÇÕES TRANSVERSAIS - RUA SIDNEI ROSE	Folha:
Responsável técnico: ENG. ANDRÉ L. DAHER VASCONCELOS RNP 060091702-9	Coord. Gerenc. de projetos: ENG. ANDRÉ L. DAHER VASCONCELOS RNP 060091702-9
Arquivo: PG08-IN430-P113-DSB2-0-0003	<b>45</b>



LEGENDA:

- Seção
- Terreno Natural
- ▨ Seção em Corte
- ▨ Seção em Aterro

REVISÕES


N°	Descrição	Data	Desenho	Projetista	Aprovação
00	Emissão Inicial	Ago/2018	-	-	-



Prefeitura de **Fortaleza**

SEINF - SECRETARIA MUNICIPAL DE INFRAESTRUTURA

Nome do Programa: PROINFRA	Data: JUL/2019
Nome do projeto: RUAS DO SÍTIO SÃO JOÃO, MARIA TOMÁSIA E JAGATÁ - PROJETO GEOMÉTRICO	Escala: 1/250
Título da folha: SEÇÕES TRANSVERSAIS - RUA EDWALDA SANTOS	Folha:
Responsável técnico: ENG. ANDRÉ L. DAHER VASCONCELOS RNP 060091702-9	Coord. Gerenc. de projetos: ENG. ANDRÉ L. DAHER VASCONCELOS RNP 060091702-9
Arquivo: PG08-IN430-P113-DSB2-0-0003	<b>46</b>



LEGENDA:

- Seção Terreno Natural
- Seção em Corte
- Seção em Aterro

REVISÕES

N°	Descrição	Data	Desenho	Projetista	Aprovação
00	Emissão Inicial	Ago/2018	-	-	-

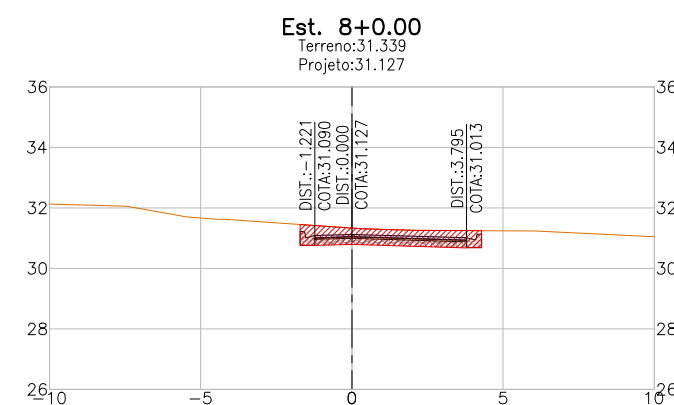
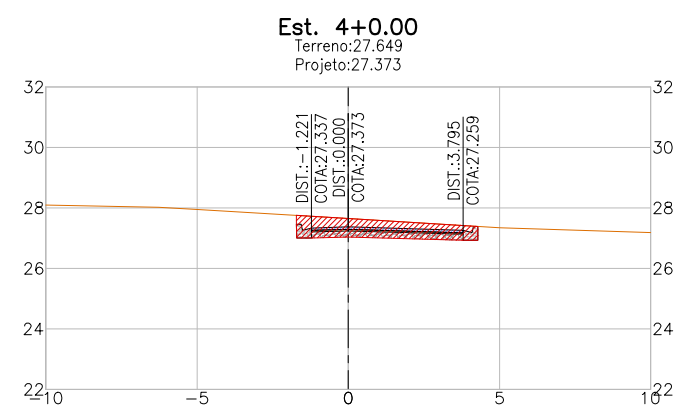
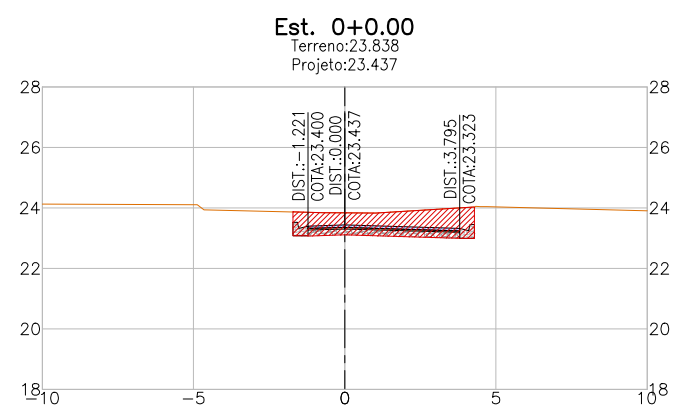
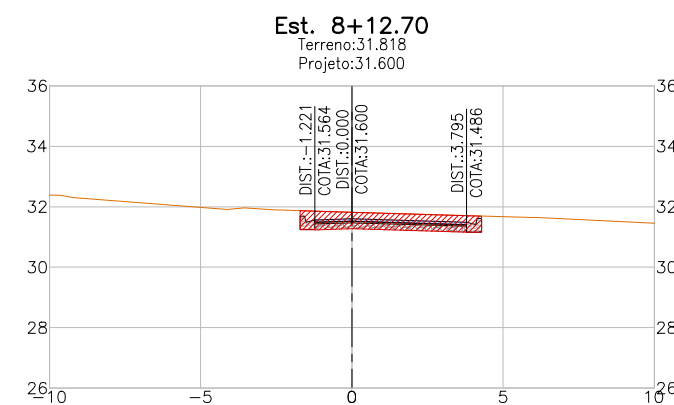
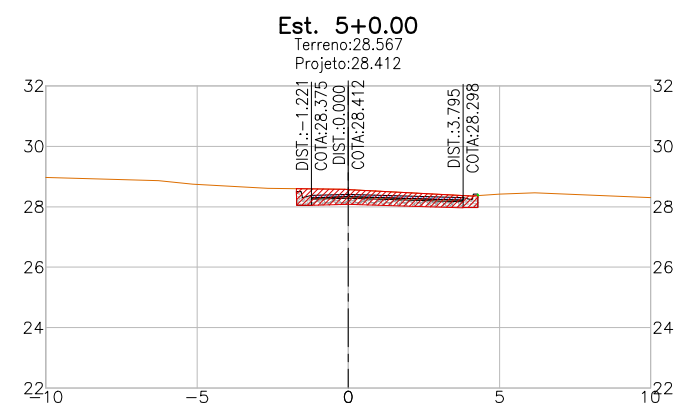
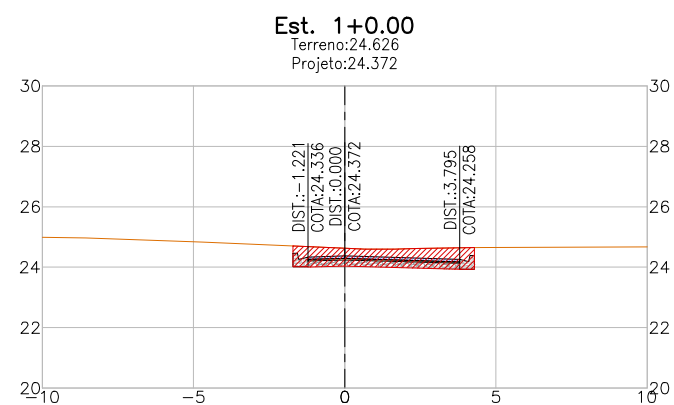
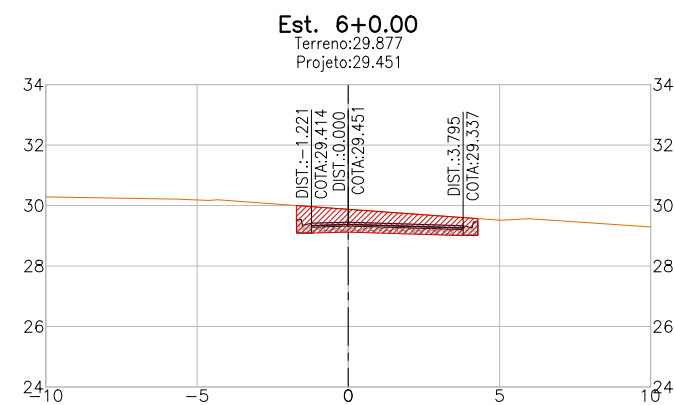
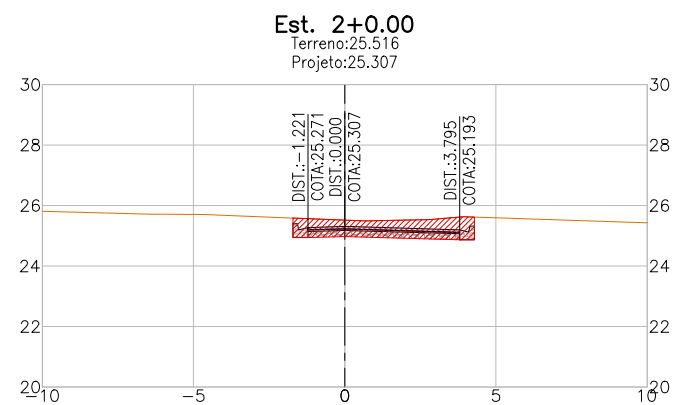
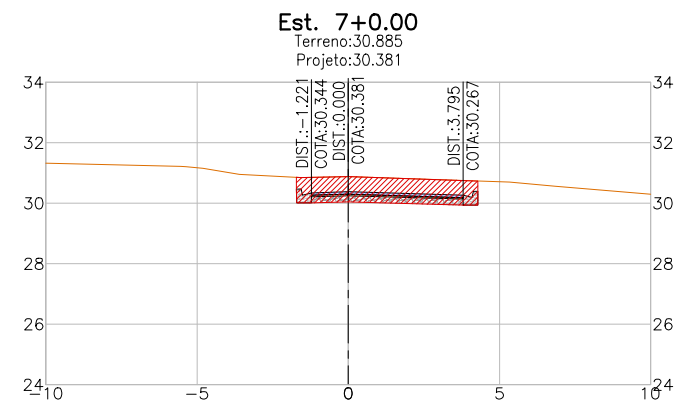
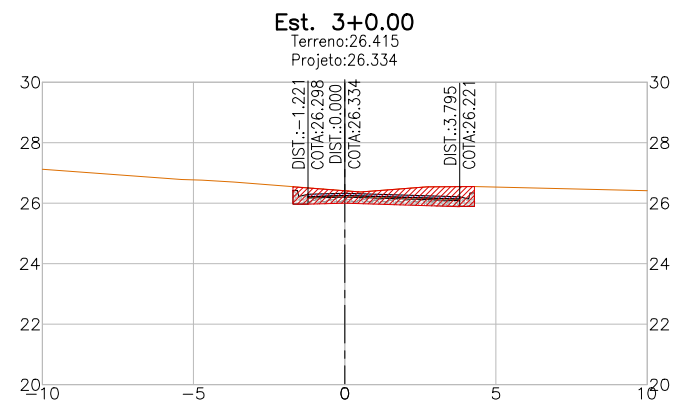


**Prefeitura de Fortaleza**

SEINF - SECRETARIA MUNICIPAL DE INFRAESTRUTURA

Nome do Programa: PROINFRA	Data: JUL/2019
Nome do projeto: RUAS DO SÍTIO SÃO JOÃO, MARIA TOMÁSIA E JAGATÁ - PROJETO GEOMÉTRICO	Escala: 1/250
Título da folha: SEÇÕES TRANSVERSAIS - RUA VÍTOR TEIXEIRA LIMA	Folha:
Responsável técnico: ENG. ANDRÉ L. DAHER VASCONCELOS RNP 060091702-9	Coord. Gerenc. de projetos: ENG. ANDRÉ L. DAHER VASCONCELOS RNP 060091702-9
Arquivo: PG08-IN430-P113-DSB2-0-0003	<b>47</b>





LEGENDA:

- Seção
- Terreno Natural
- ▨ Seção em Corte
- ▨ Seção em Aterro

REVISÕES

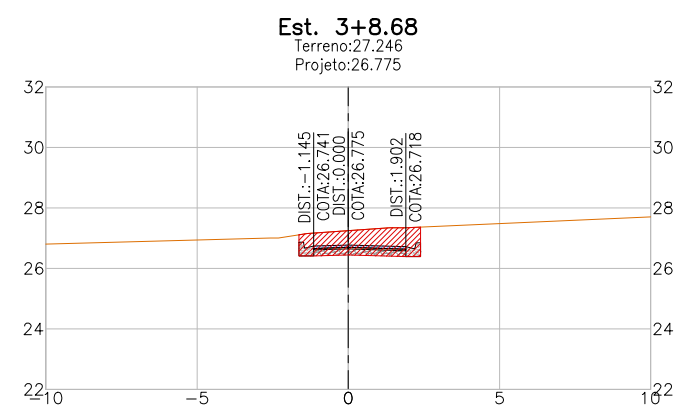
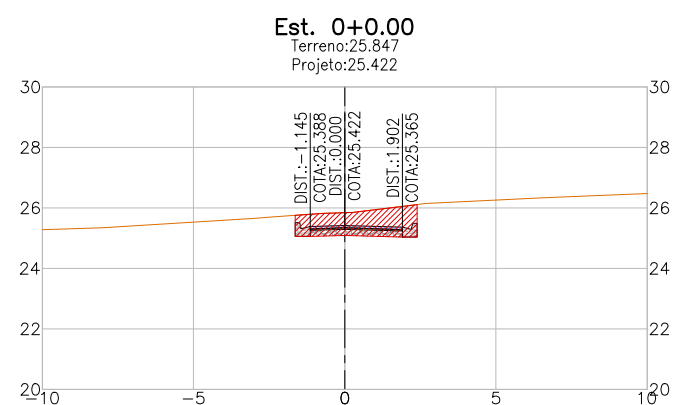
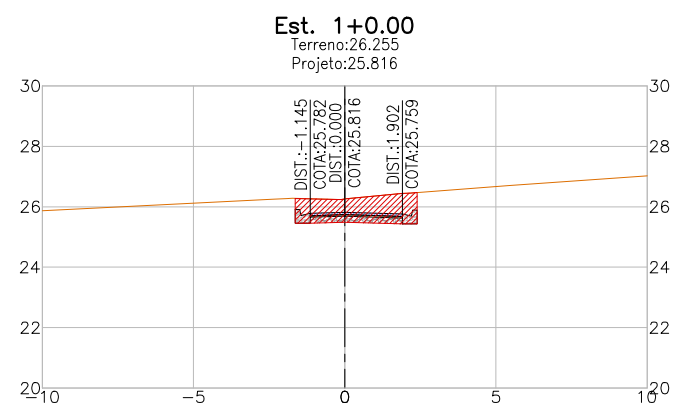
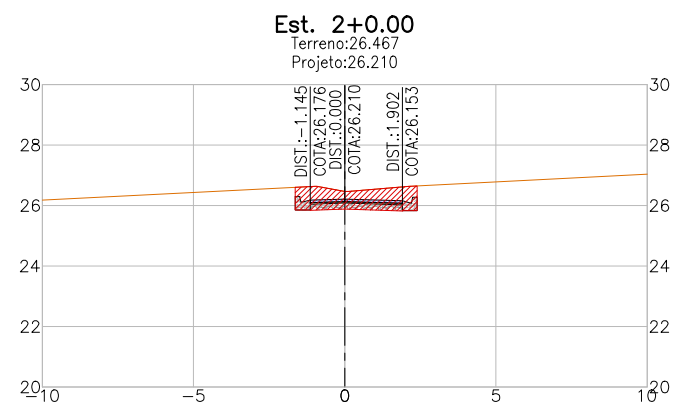
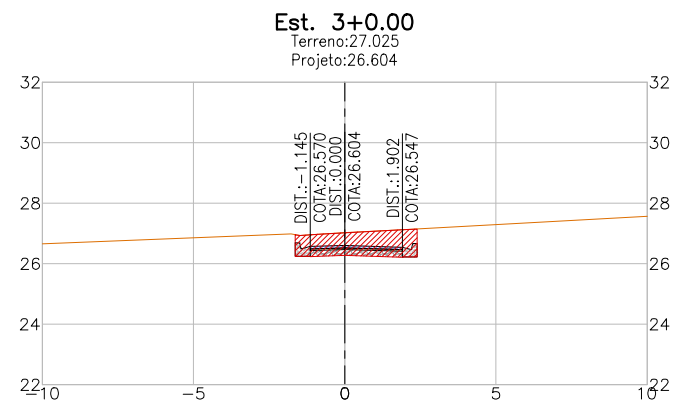
N°	Descrição	Data	Desenho	Projetista	Aprovação
00	Emissão Inicial	Ago/2018	-	-	-



Prefeitura de **Fortaleza**

SEINF - SECRETARIA MUNICIPAL DE INFRAESTRUTURA

Nome do Programa: PROINFRA	Data: JUL/2019
Nome do projeto: RUAS DO SÍTIO SÃO JOÃO, MARIA TOMÁSIA E JAGATÁ - PROJETO GEOMÉTRICO	Escala: 1/250
Título da folha: SEÇÕES TRANSVERSAIS - RUA OLÍVIA PAIVA MENEZES	Folha:
Responsável técnico: ENG. ANDRÉ L. DAHER VASCONCELOS RNP 060091702-9	Coord. Gerenc. de projetos: ENG. ANDRÉ L. DAHER VASCONCELOS RNP 060091702-9
Arquivo: PG08-IN430-P113-DSB2-0-0003	<b>48</b>



LEGENDA:

- Seção
- Terreno Natural
  - Seção em Corte
  - Seção em Aterro

REVISÕES

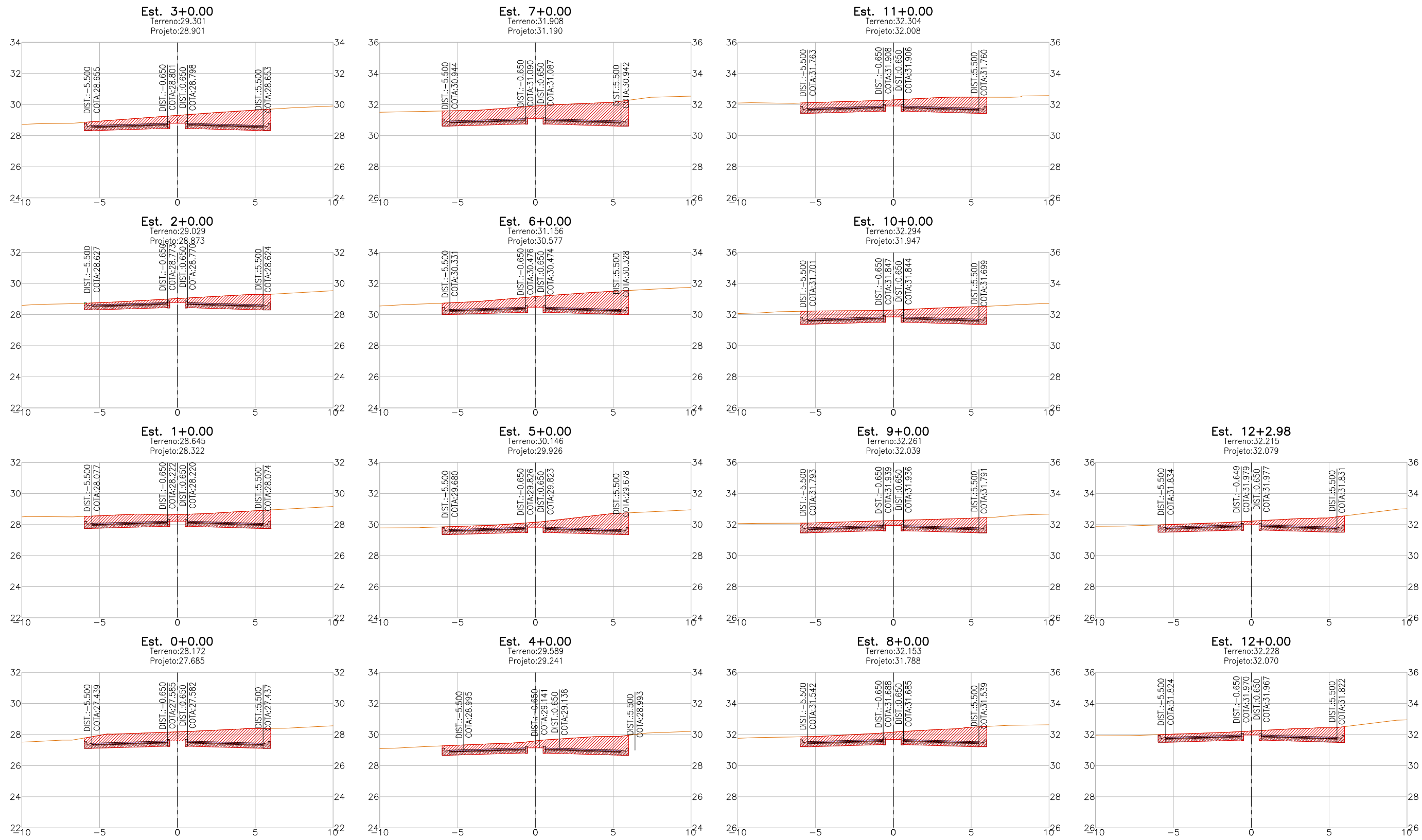
N°	Descrição	Data	Desenho	Projetista	Aprovação
00	Emissão Inicial	Ago/2018	-	-	-



Prefeitura de  
**Fortaleza**

SEINF - SECRETARIA MUNICIPAL DE INFRAESTRUTURA

Nome do Programa: PROINFRA	Data: JUL/2019
Nome do projeto: RUAS DO SÍTIO SÃO JOÃO, MARIA TOMÁSIA E JAGATÁ - PROJETO GEOMÉTRICO	Escala: 1/250
Título da folha: SEÇÕES TRANSVERSAIS - RUA VALDIRA DA COSTA	Folha:
Responsável técnico: ENG. ANDRÉ L. DAHER VASCONCELOS RNP 060091702-9	Coord. Gerenc. de projetos: ENG. ANDRÉ L. DAHER VASCONCELOS RNP 060091702-9
Arquivo: PG08-IN430-P113-DSB2-0-0003	<b>49</b>



LEGENDA:

- Seção Terreno Natural
- Seção em Corte
- Seção em Aterro

REVISÕES

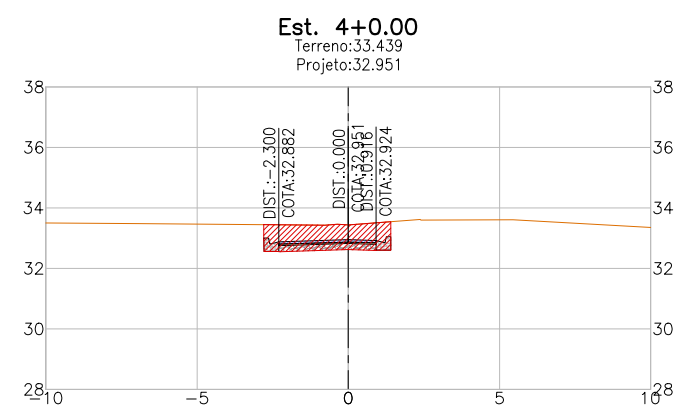
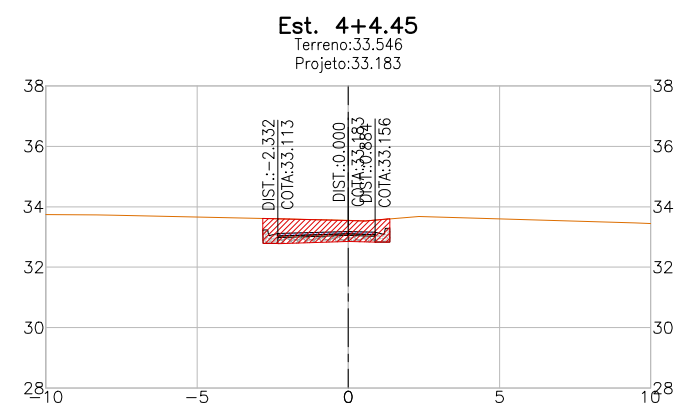
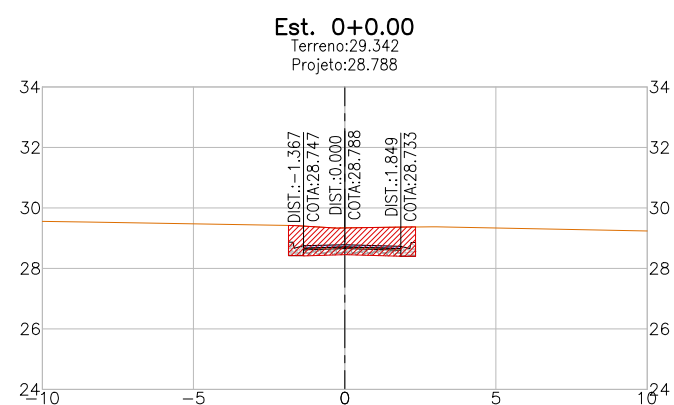
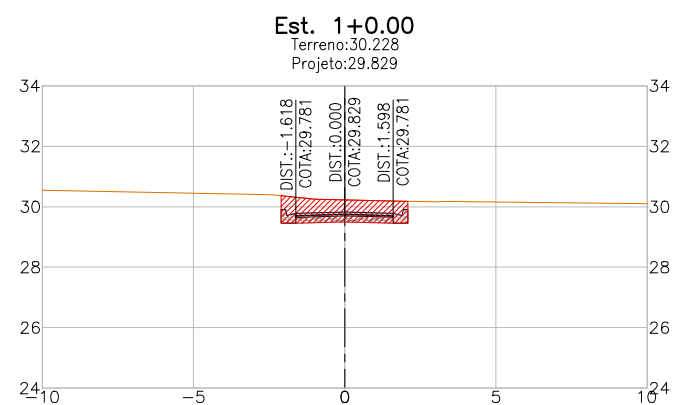
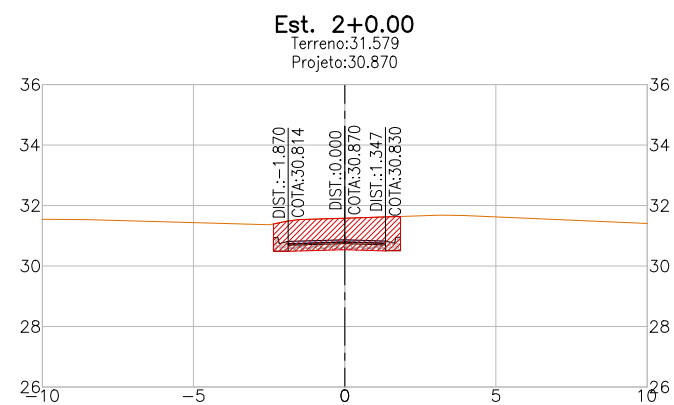
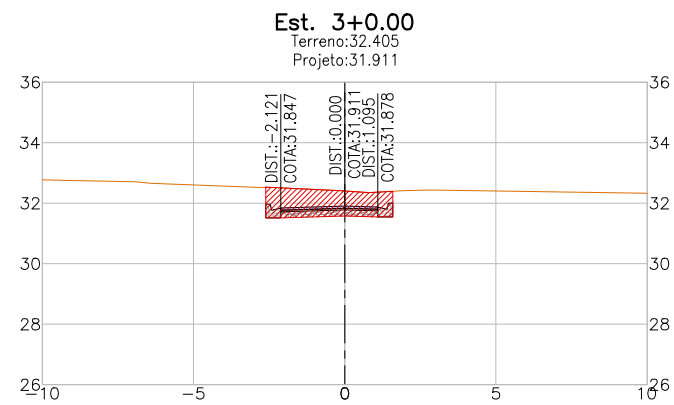
N°	Descrição	Data	Desenho	Projetista	Aprovação
00	Emissão Inicial	Ago/2018	-	-	-



Prefeitura de **Fortaleza**

SEINF - SECRETARIA MUNICIPAL DE INFRAESTRUTURA

Nome do Programa: PROINFRA	Data: JUL/2019
Nome do projeto: RUAS DO SÍTIO SÃO JOÃO, MARIA TOMÁSIA E JAGATÁ - PROJETO GEOMÉTRICO	Escala: 1/250
Título da folha: SEÇÕES TRANSVERSAIS - RUA SIDNEY DA SILVA	Folha:
Responsável técnico: ENG. ANDRÉ L. DAHER VASCONCELOS RNP 060091702-9	Coord. Gerenc. de projetos: ENG. ANDRÉ L. DAHER VASCONCELOS RNP 060091702-9
Arquivo: PG08-IN430-P113-DSB2-0-0003	<b>50</b>



LEGENDA:

- Seção
- Terreno Natural
- ▨ Seção em Corte
- ▨ Seção em Aterro

REVISÕES

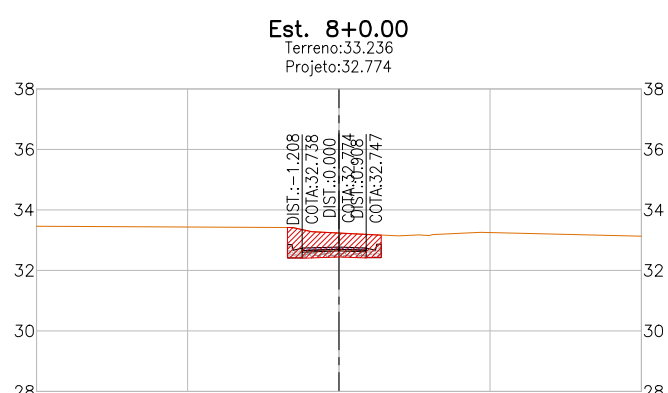
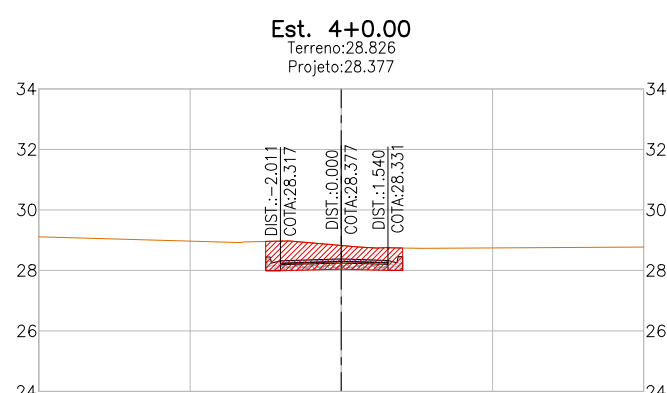
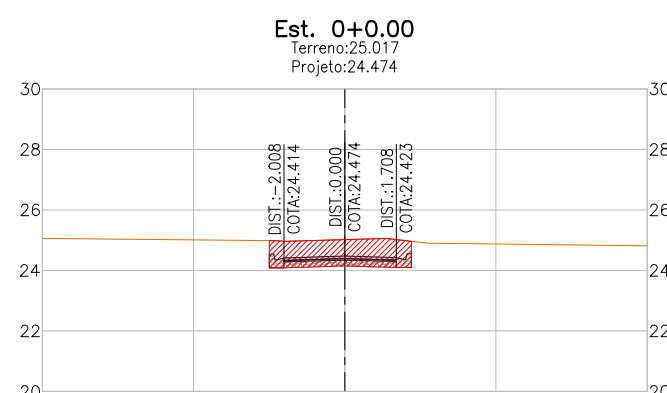
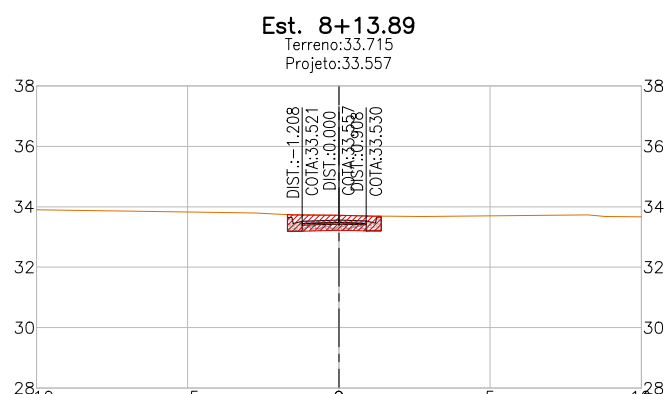
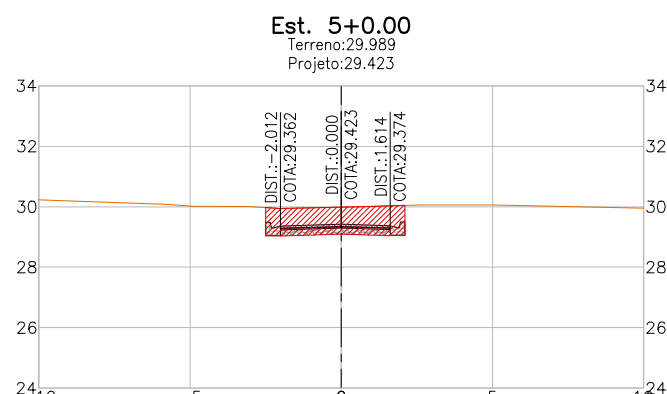
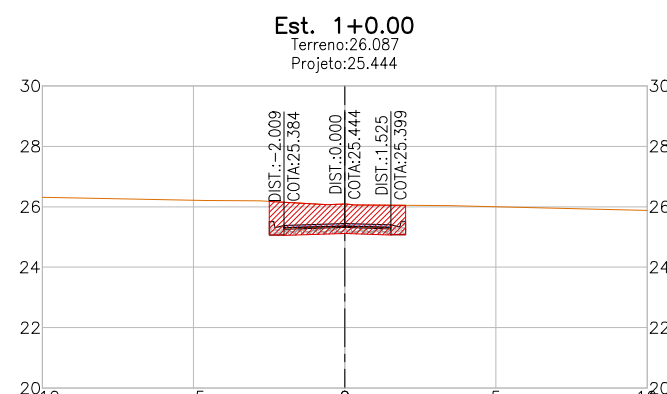
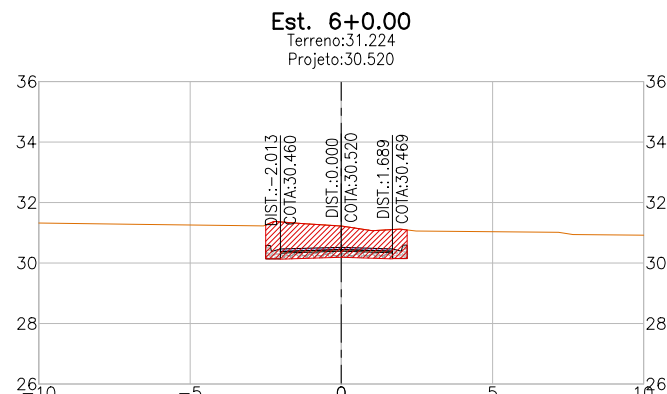
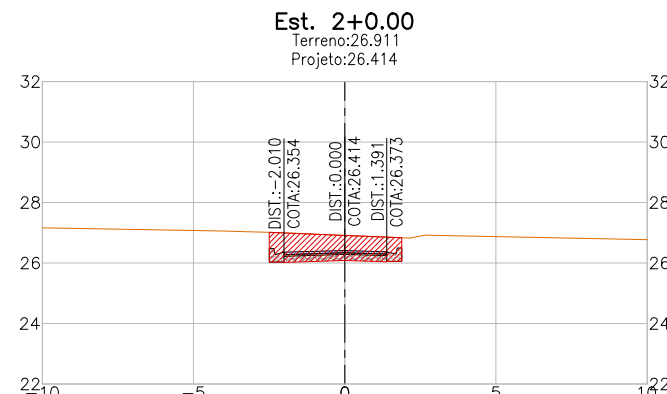
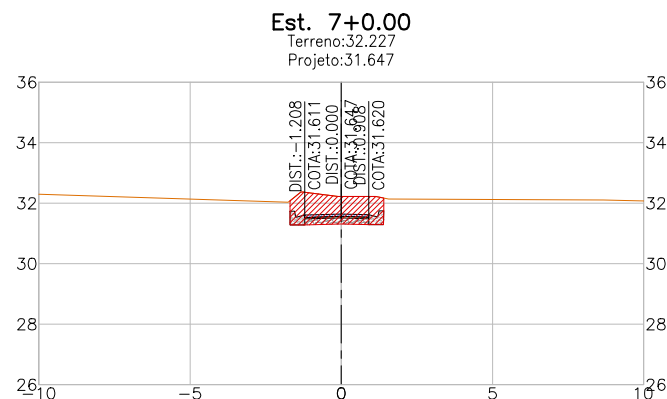
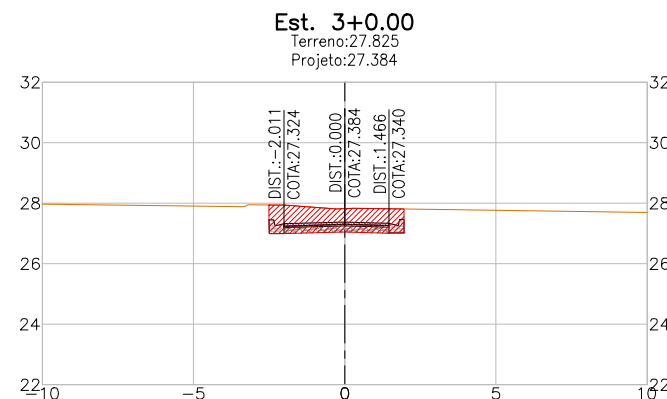
N°	Descrição	Data	Desenho	Projetista	Aprovação
00	Emissão Inicial	Ago/2018	-	-	-



Prefeitura de  
**Fortaleza**

SEINF - SECRETARIA MUNICIPAL DE INFRAESTRUTURA

Nome do Programa: PROINFRA	Data: JUL/2019
Nome do projeto: RUAS DO SÍTIO SÃO JOÃO, MARIA TOMÁSIA E JAGATÁ - PROJETO GEOMÉTRICO	Escala: 1/250
Título da folha: SEÇÕES TRANSVERSAIS - RUA SDO 18	Folha:
Responsável técnico: ENG. ANDRÉ L. DAHER VASCONCELOS RNP 060091702-9	Coord. Gerenc. de projetos: ENG. ANDRÉ L. DAHER VASCONCELOS RNP 060091702-9
Arquivo: PG08-IN430-P113-DSB2-0-0003	<b>51</b>



LEGENDA:

- Seção Terreno Natural
- Seção em Corte
- Seção em Aterro

REVISÕES

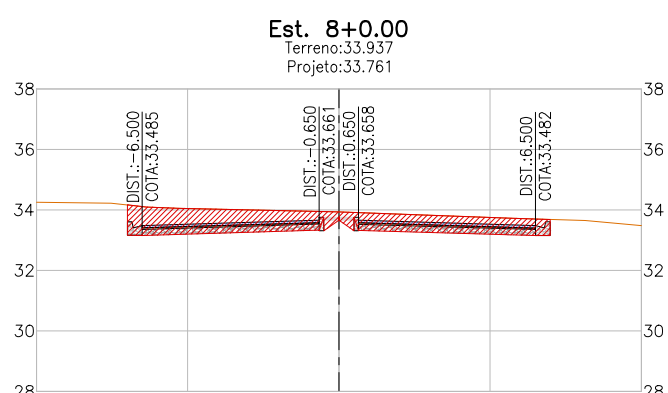
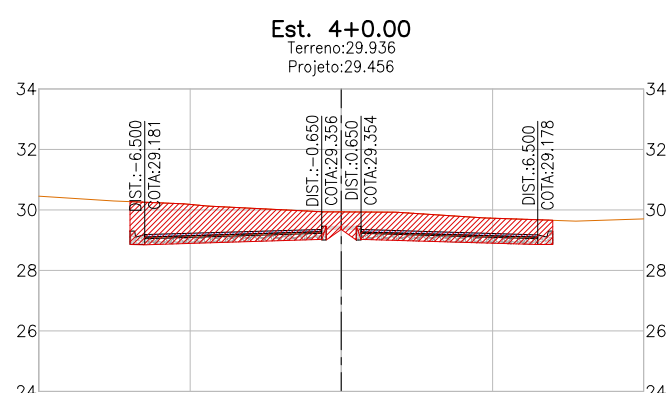
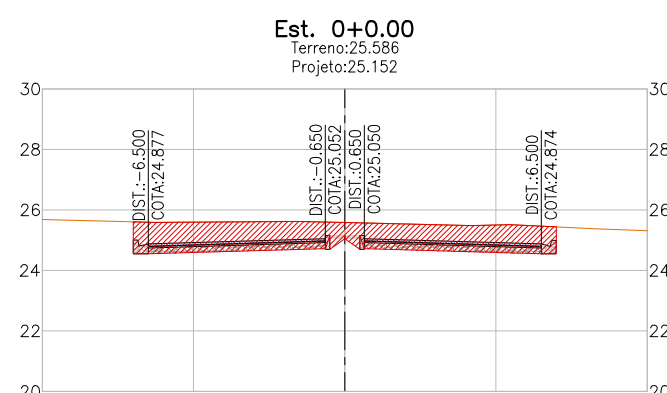
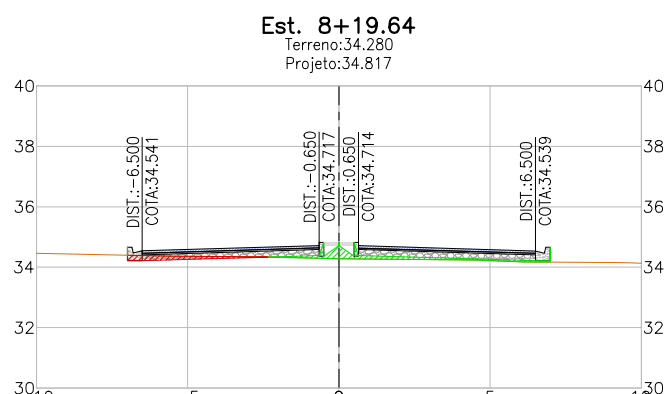
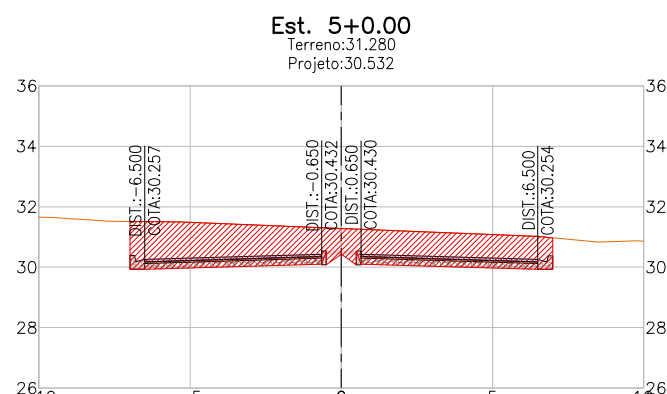
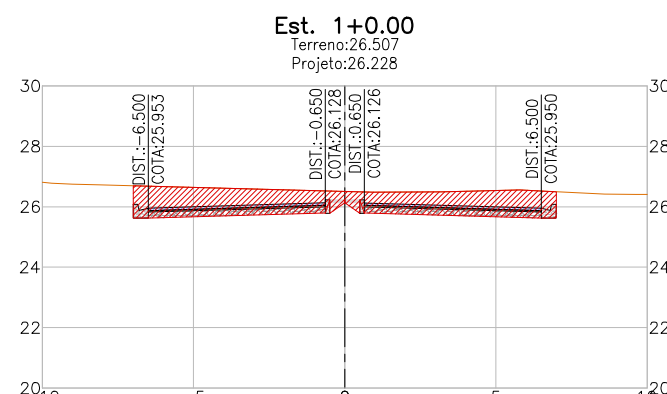
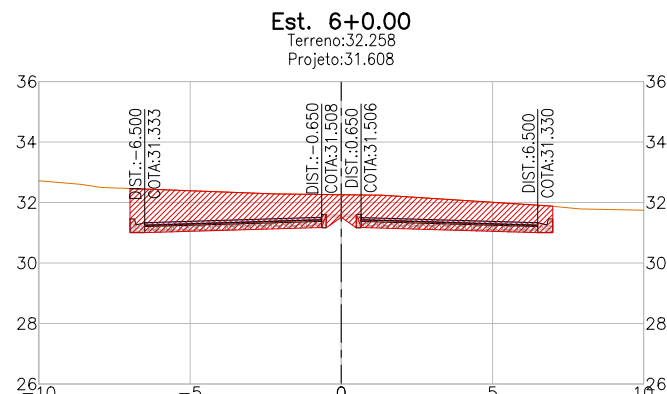
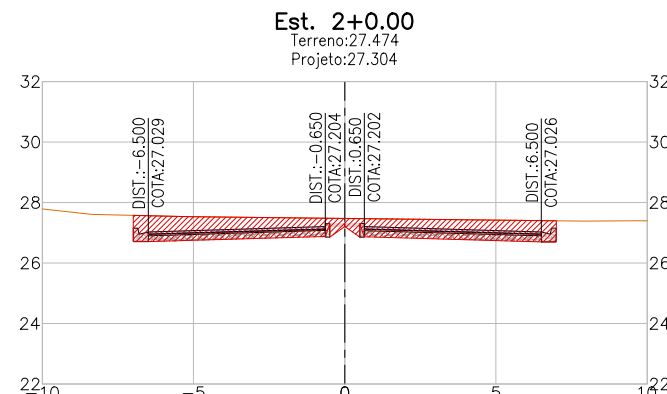
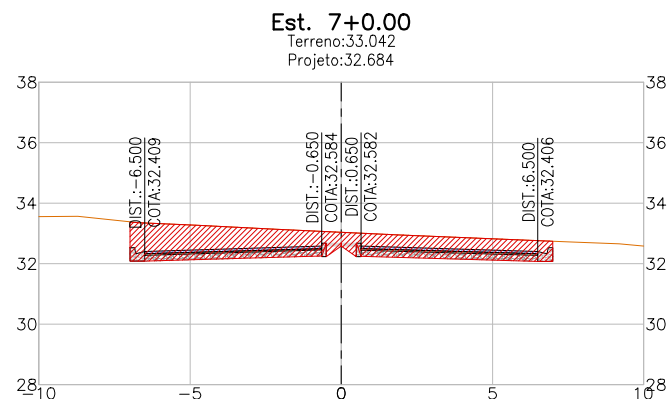
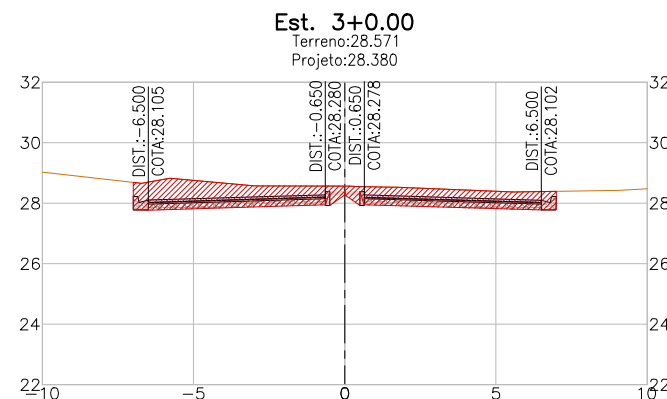
N°	Descrição	Data	Desenho	Projetista	Aprovação
00	Emissão Inicial	Ago/2018	-	-	-



Prefeitura de **Fortaleza**

SEINF - SECRETARIA MUNICIPAL DE INFRAESTRUTURA

Nome do Programa: PROINFRA	Data: JUL/2019
Nome do projeto: RUAS DO SÍTIO SÃO JOÃO, MARIA TOMÁSIA E JAGATÁ - PROJETO GEOMÉTRICO	Escala: 1/250
Título da folha: SEÇÕES TRANSVERSAIS - RUA SDO 19	Folha:
Responsável técnico: ENG. ANDRÉ L. DAHER VASCONCELOS RNP 060091702-9	Coord. Gerenc. de projetos: ENG. ANDRÉ L. DAHER VASCONCELOS RNP 060091702-9
Arquivo: PG08-IN430-P113-DSB2-0-0003	<b>52</b>



LEGENDA:

- Seção
- Terreno Natural
- ▨ Seção em Corte
- ▨ Seção em Aterro

REVISÕES

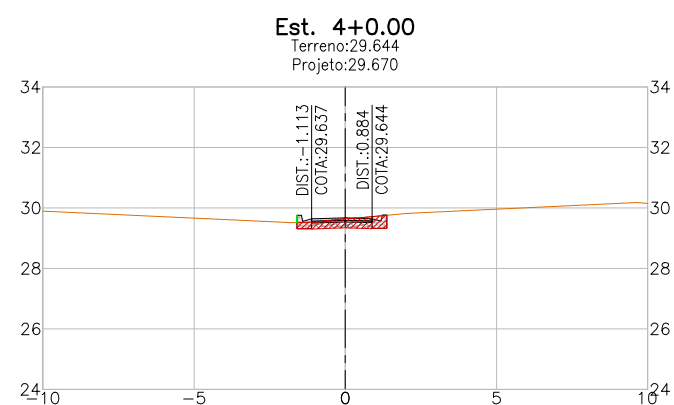
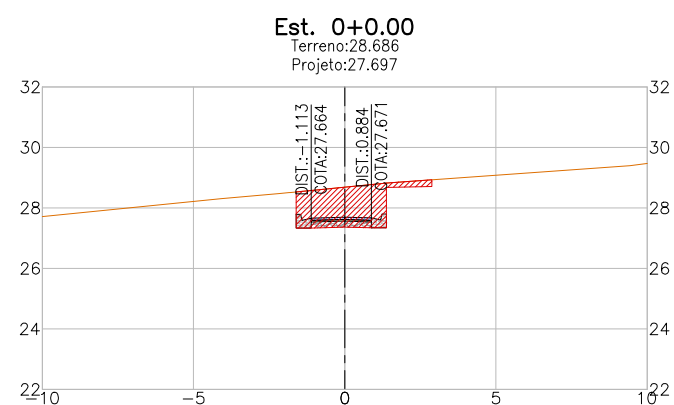
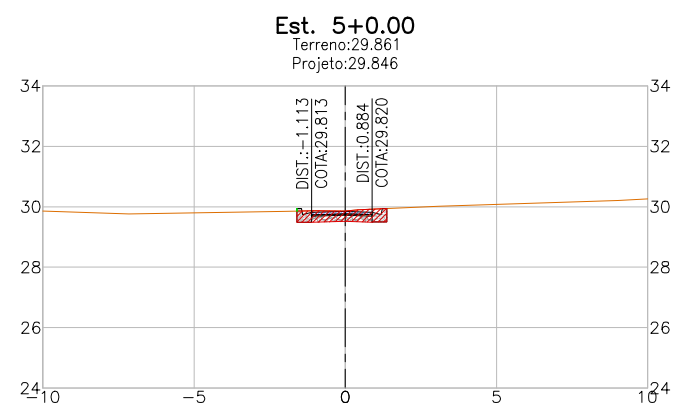
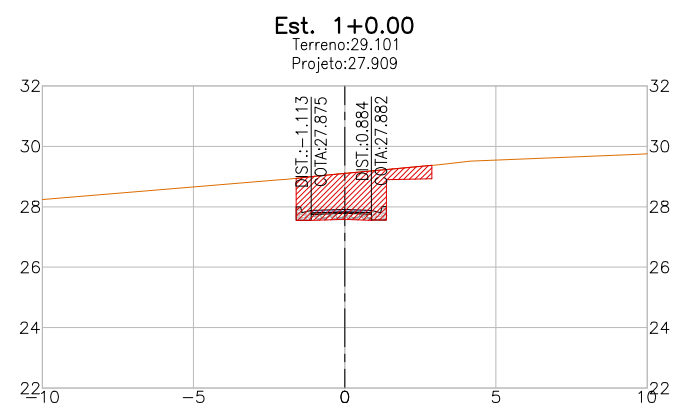
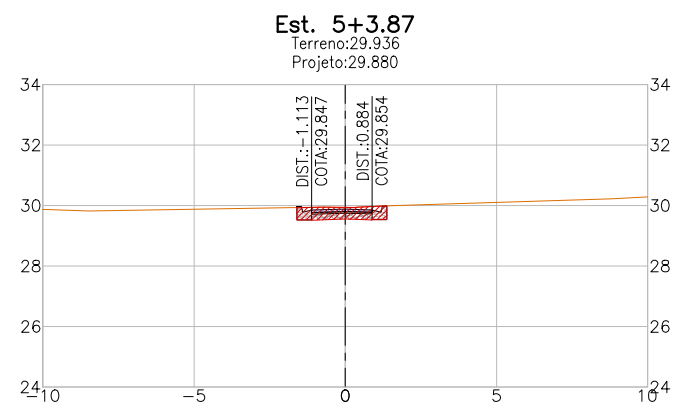
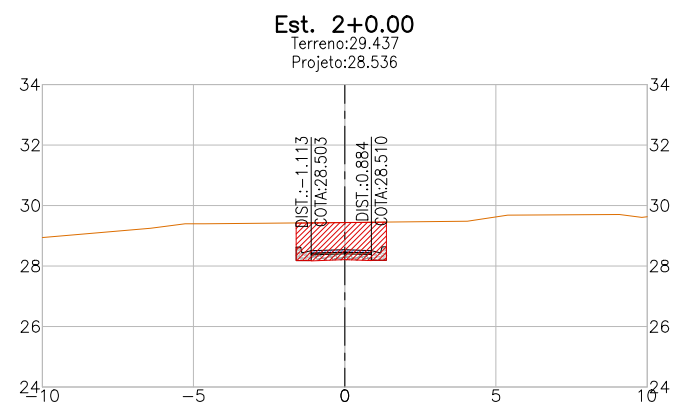
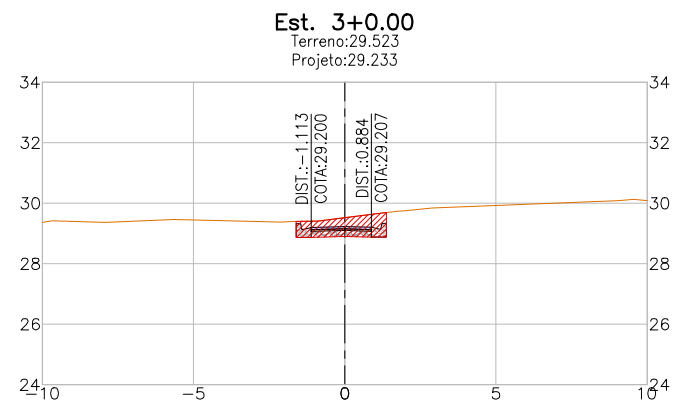
N°	Descrição	Data	Desenho	Projetista	Aprovação
00	Emissão Inicial	Ago/2018	-	-	-



Prefeitura de **Fortaleza**

SEINF - SECRETARIA MUNICIPAL DE INFRAESTRUTURA

Nome do Programa: PROINFRA	Data: JUL/2019
Nome do projeto: RUAS DO SÍTIO SÃO JOÃO, MARIA TOMÁSIA E JAGATÁ - PROJETO GEOMÉTRICO	Escala: 1/250
Título da folha: SEÇÕES TRANSVERSAIS - RUA LIDIÚNA COSTA PIRES	Folha:
Responsável técnico: ENG. ANDRÉ L. DAHER VASCONCELOS RNP 060091702-9	Coord. Gerenc. de projetos: ENG. ANDRÉ L. DAHER VASCONCELOS RNP 060091702-9
Arquivo: PG08-IN430-P113-DSB2-0-0003	<b>53</b>



LEGENDA:

- Seção
- Terreno Natural
- ▨ Seção em Corte
- ▨ Seção em Aterro

REVISÕES

N°	Descrição	Data	Desenho	Projetista	Aprovação
00	Emissão Inicial	Ago/2018	-	-	-

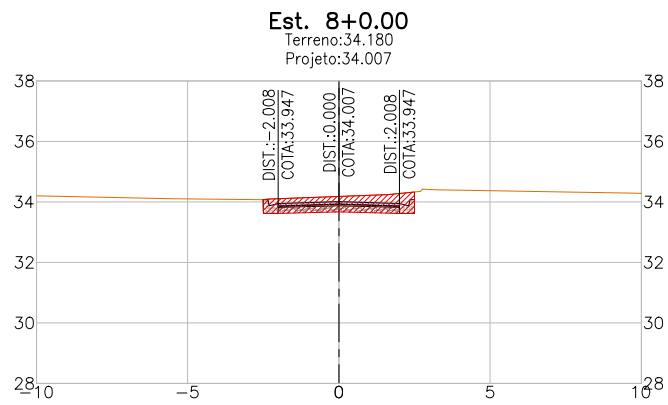
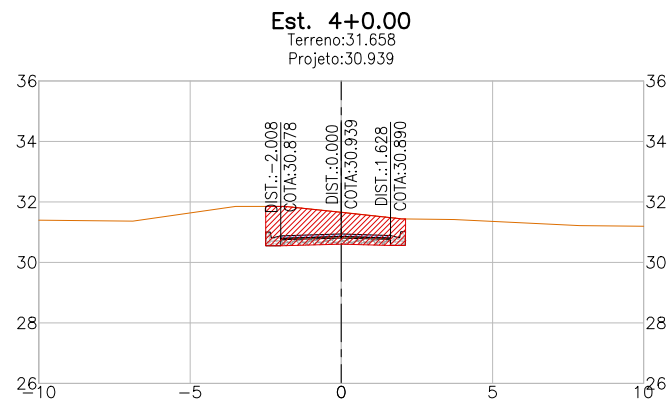
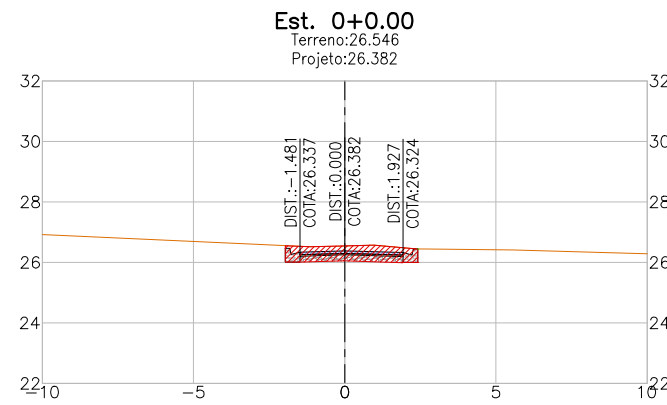
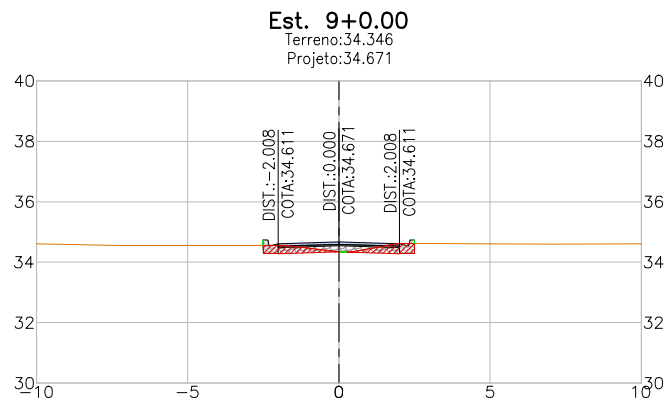
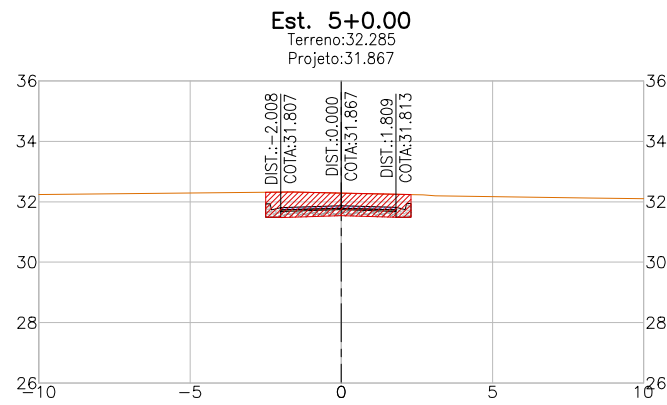
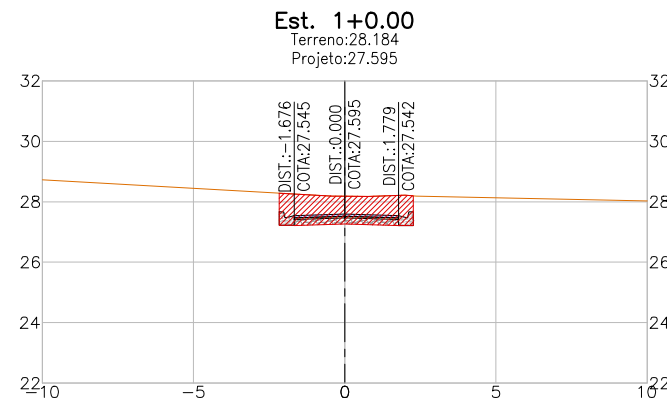
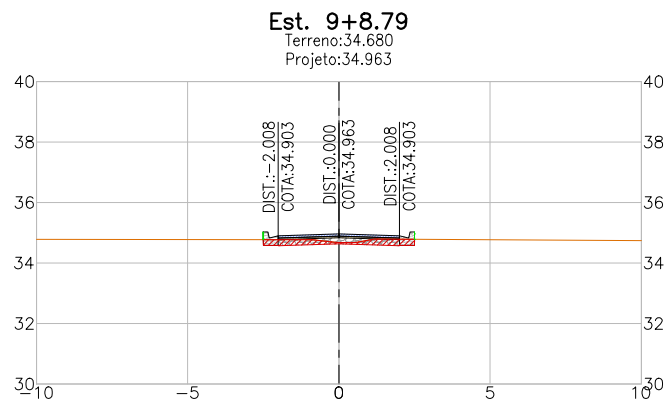
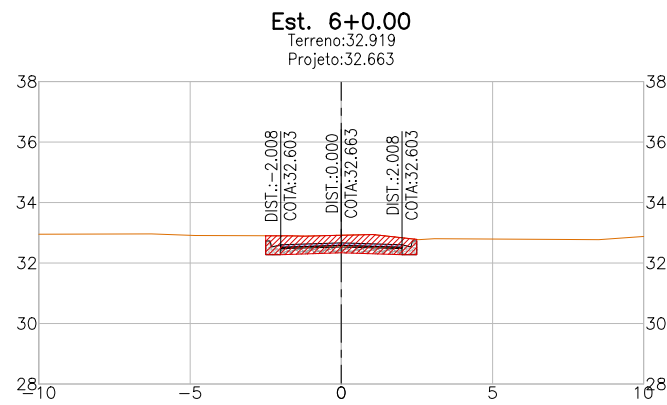
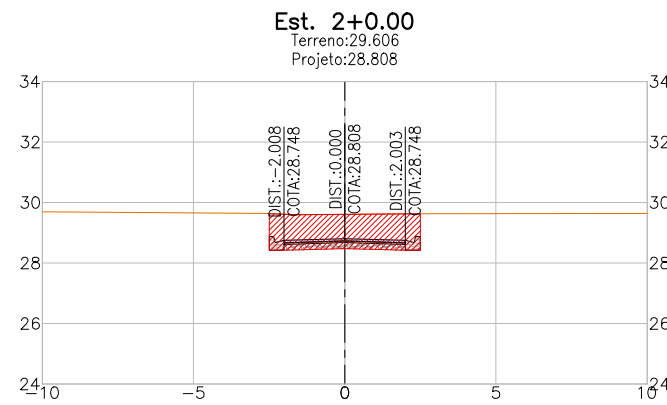
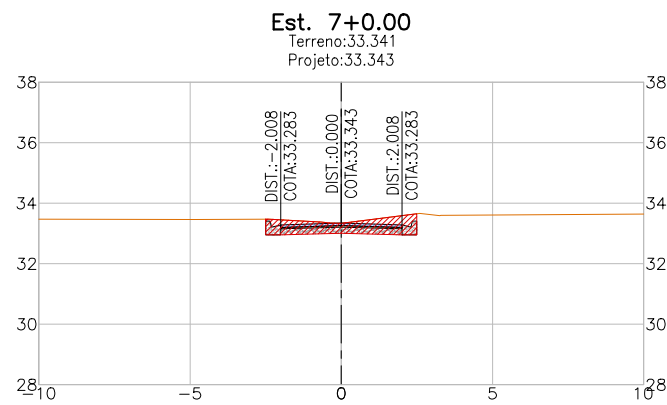
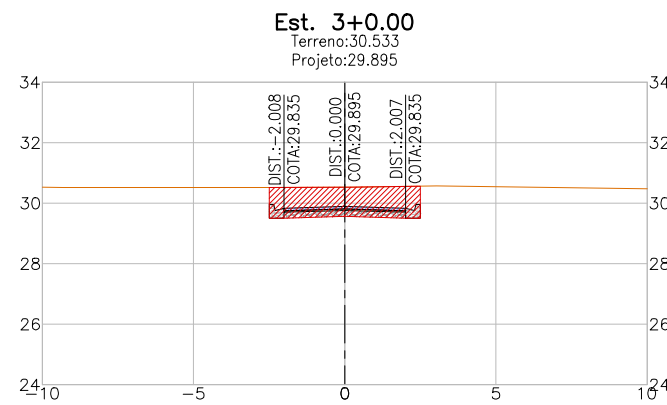


Prefeitura de **Fortaleza**

SEINF - SECRETARIA MUNICIPAL DE INFRAESTRUTURA

Nome do Programa: PROINFRA	Data: JUL/2019
Nome do projeto: RUAS DO SÍTIO SÃO JOÃO, MARIA TOMÁSIA E JAGATÁ - PROJETO GEOMÉTRICO	Escala: 1/250
Título da folha: SEÇÕES TRANSVERSAIS - TRAVESSA CATOLÉ	Folha:
Responsável técnico: ENG. ANDRÉ L. DAHER VASCONCELOS RNP 060091702-9	Coord. Gerenc. de projetos: ENG. ANDRÉ L. DAHER VASCONCELOS RNP 060091702-9
Arquivo: PG08-IN430-P113-DSB2-0-0003	





LEGENDA:

- Seção
- Seção em Corte
- Seção em Aterro

REVISÕES

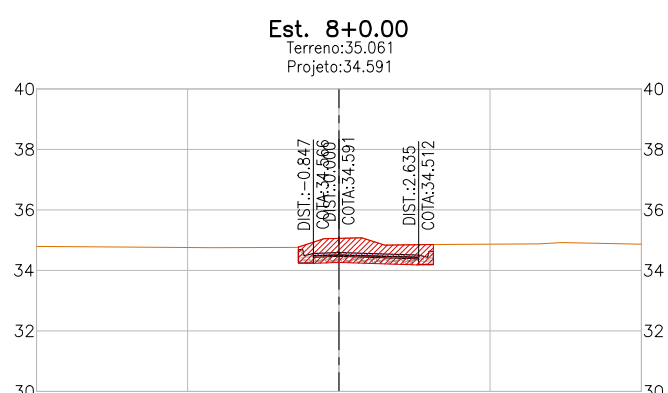

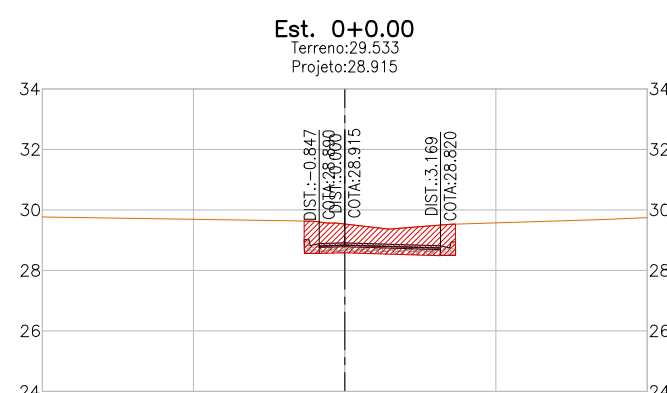
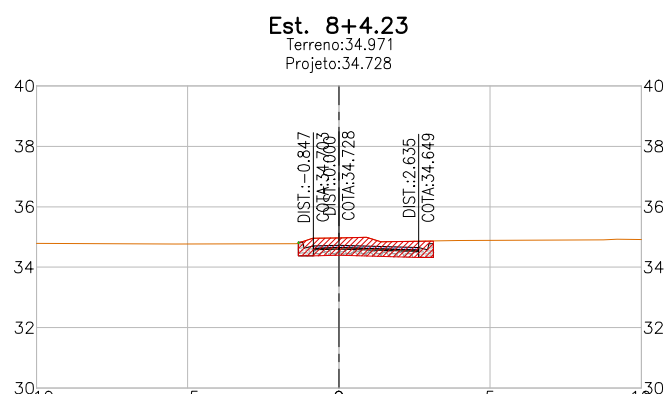
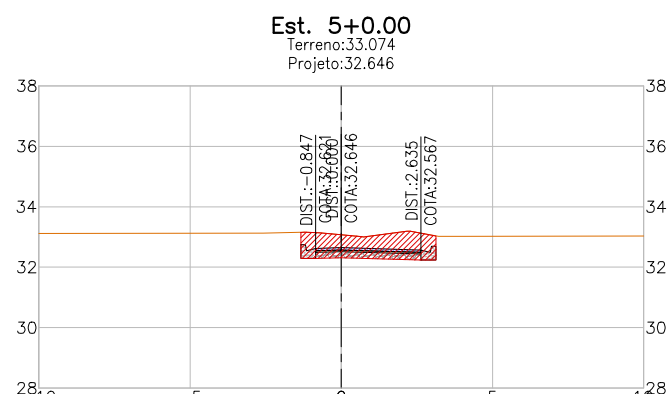
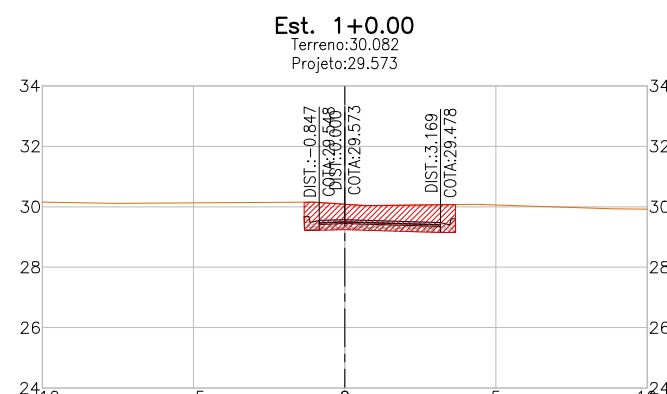
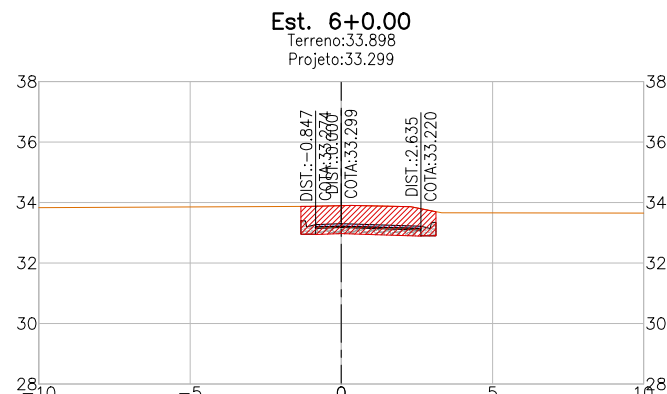
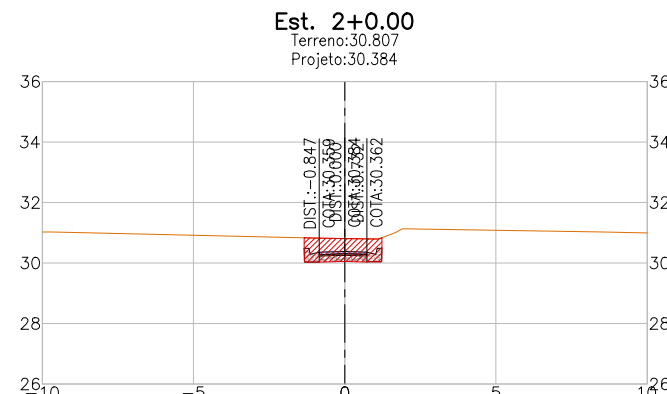
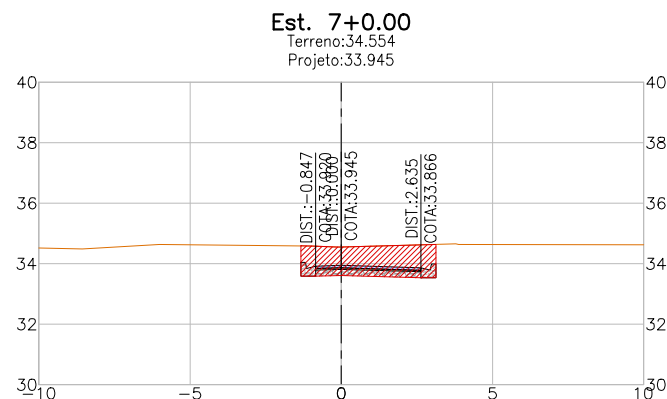
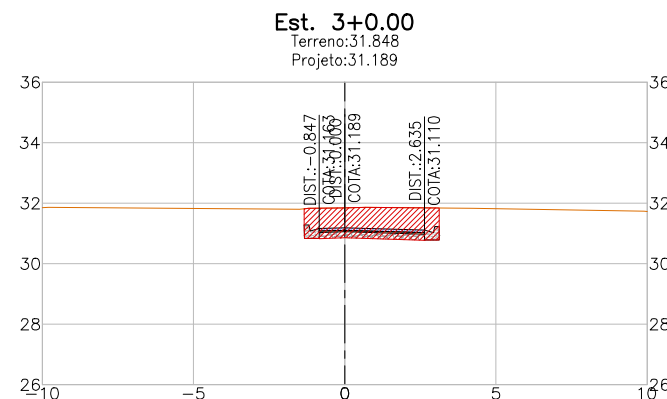
N°	Descrição	Data	Desenho	Projetista	Aprovação
00	Emissão Inicial	Ago/2018	-	-	-



Prefeitura de **Fortaleza**

SEINF - SECRETARIA MUNICIPAL DE INFRAESTRUTURA

Nome do Programa: PROINFRA	Data: JUL/2019
Nome do projeto: RUAS DO SÍTIO SÃO JOÃO, MARIA TOMÁSIA E JAGATÁ - PROJETO GEOMÉTRICO	Escala: 1/250
Título da folha: SEÇÕES TRANSVERSAIS - RUA SDO 20	Folha:
Responsável técnico: ENG. ANDRÉ L. DAHER VASCONCELOS RNP 060091702-9	Coord. Gerenc. de projetos: ENG. ANDRÉ L. DAHER VASCONCELOS RNP 060091702-9
Arquivo: PG08-IN430-P113-DSB2-0-0003	<b>55</b>



LEGENDA:

- Seção
- Terreno Natural
- ▨ Seção em Corte
- ▨ Seção em Aterro

REVISÕES

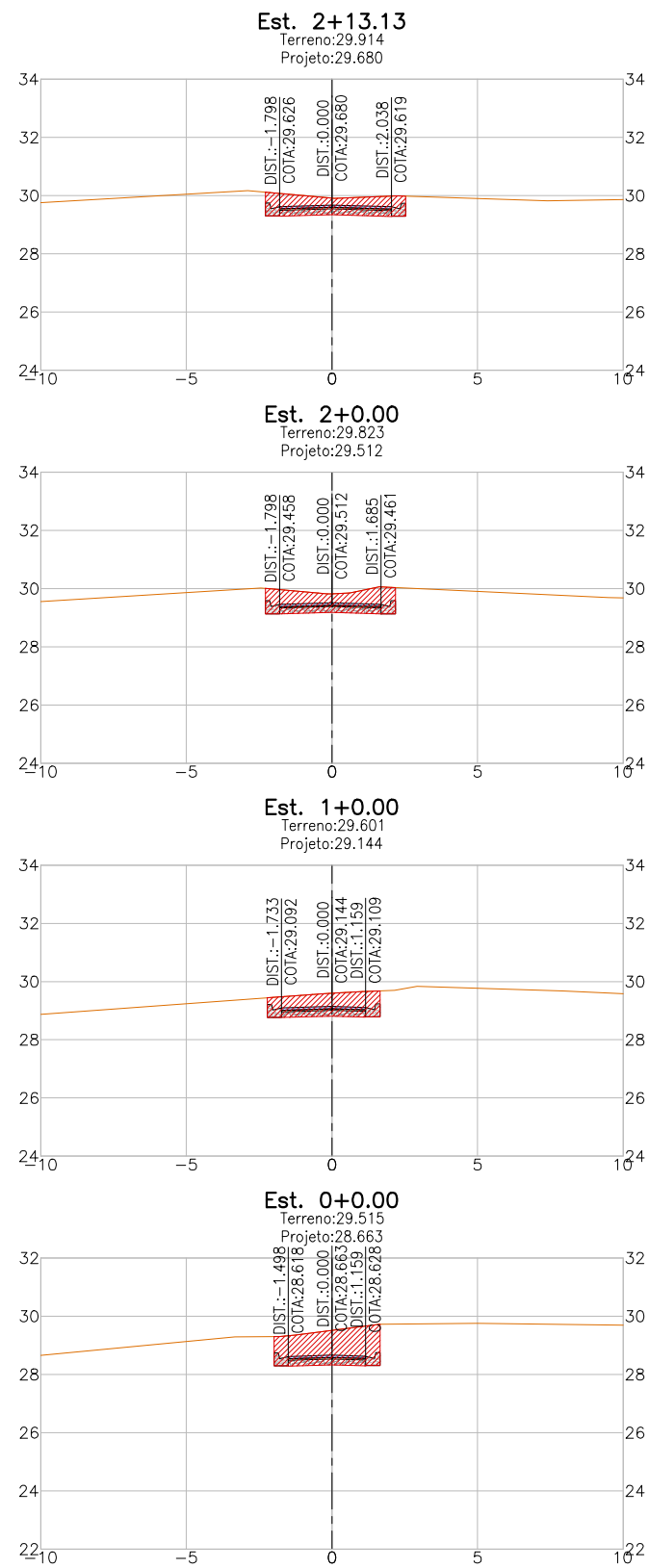
N°	Descrição	Data	Desenho	Projetista	Aprovação
00	Emissão Inicial	Ago/2018	-	-	-



Prefeitura de **Fortaleza**

SEINF - SECRETARIA MUNICIPAL DE INFRAESTRUTURA

Nome do Programa: PROINFRA	Data: JUL/2019
Nome do projeto: RUAS DO SÍTIO SÃO JOÃO, MARIA TOMÁSIA E JAGATÁ - PROJETO GEOMÉTRICO	Escala: 1/250
Título da folha: SEÇÕES TRANSVERSAIS - RUA SDO 21	Folha:
Responsável técnico: ENG. ANDRÉ L. DAHER VASCONCELOS RNP 060091702-9	Coord. Gerenc. de projetos: ENG. ANDRÉ L. DAHER VASCONCELOS RNP 060091702-9
Arquivo: PG08-IN430-P113-DSB2-0-0003	<b>56</b>



**LEGENDA:**

- Seção
- Terreno Natural
- ▨ Seção em Corte
- ▨ Seção em Aterro

**REVISÕES**

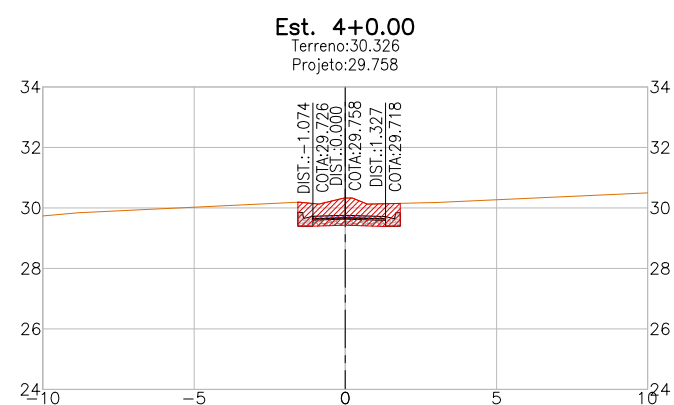
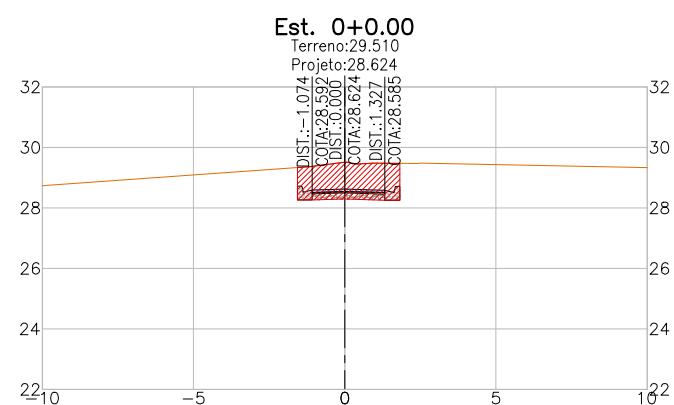
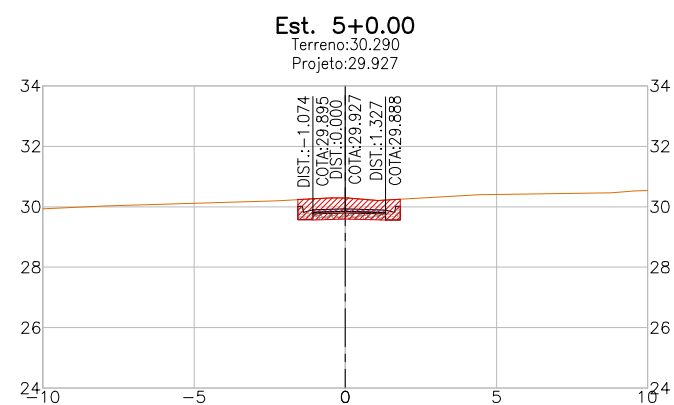
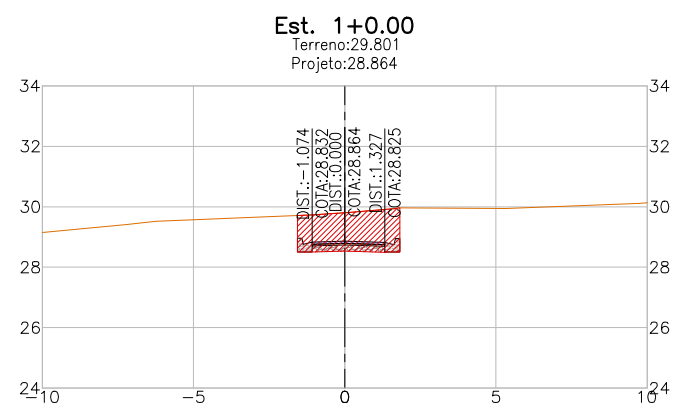
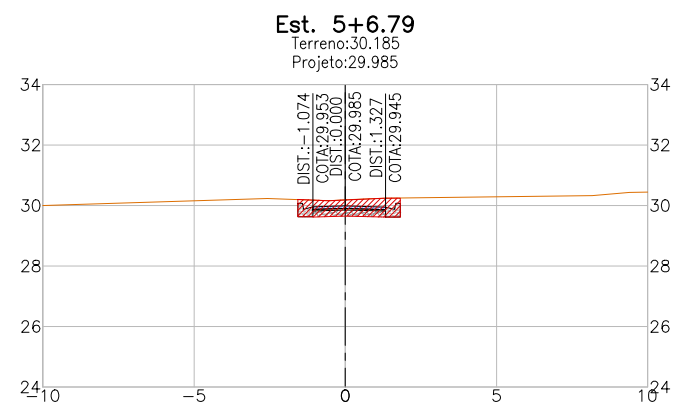
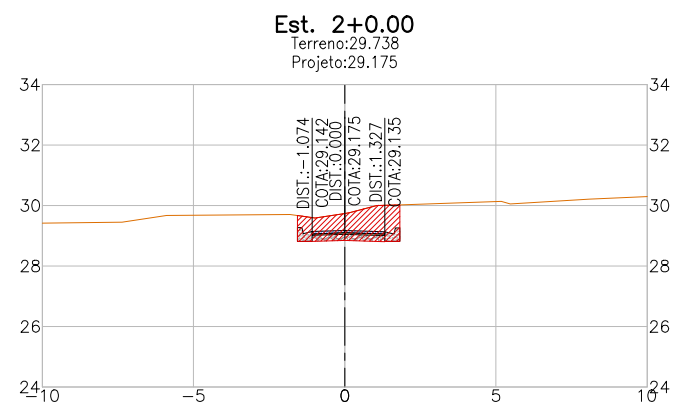
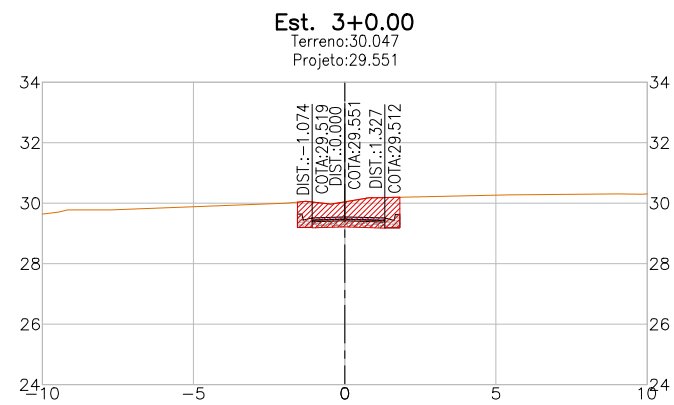
N°	Descrição	Data	Desenho	Projetista	Aprovação
00	Emissão Inicial	Ago/2018	-	-	-



**Prefeitura de Fortaleza**

SEINF - SECRETARIA MUNICIPAL DE INFRAESTRUTURA

Nome do Programa: PROINFRA	Data: JUL/2019
Nome do projeto: RUAS DO SÍTIO SÃO JOÃO, MARIA TOMÁSIA E JAGATÁ - PROJETO GEOMÉTRICO	Escala: 1/250
Título da folha: SEÇÕES TRANSVERSAIS - RUA DIVA CAVALCANTE	Folha:
Responsável técnico: ENG. ANDRÉ L. DAHER VASCONCELOS RNP 060091702-9	Coord. Gerenc. de projetos: ENG. ANDRÉ L. DAHER VASCONCELOS RNP 060091702-9
Arquivo: PG08-IN430-P113-DSB2-0-0003	<b>57</b>



LEGENDA:

- Seção
- Terreno Natural
- ▨ Seção em Corte
- ▨ Seção em Aterro

REVISÕES

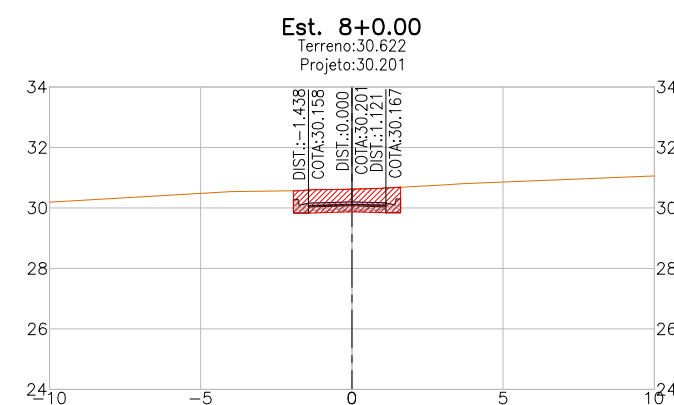
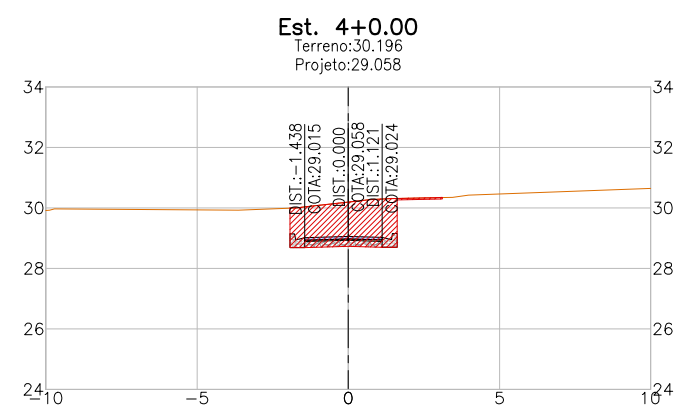
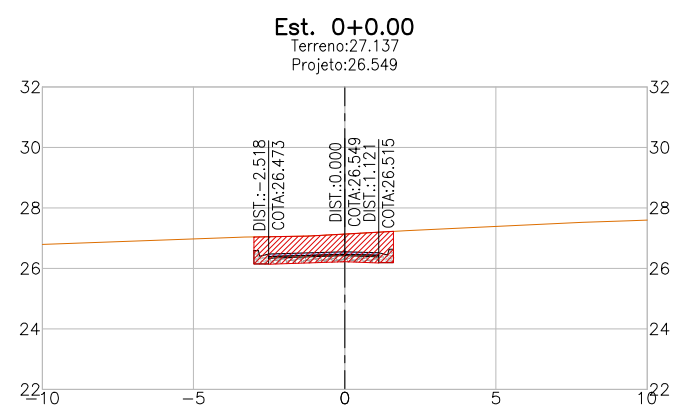
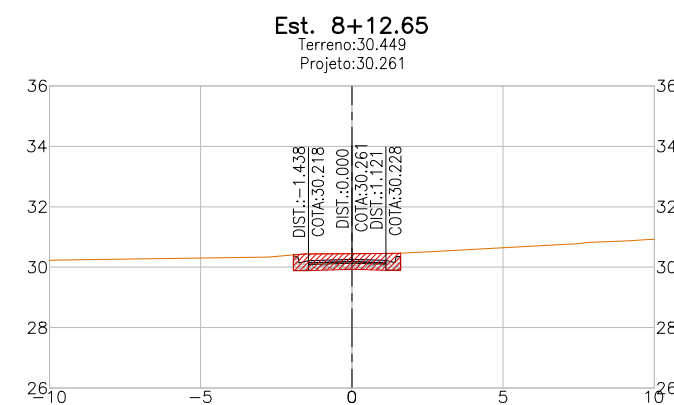
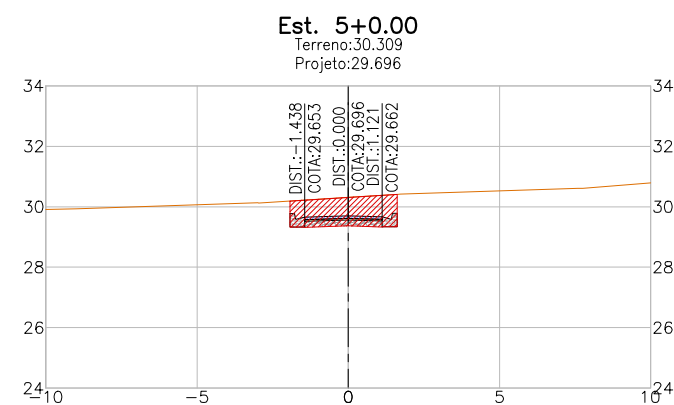
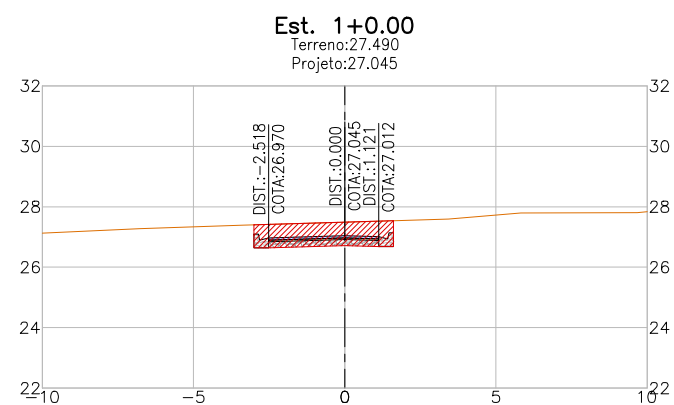
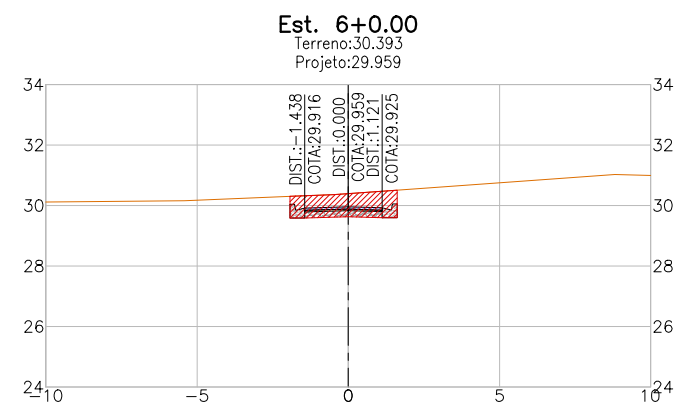
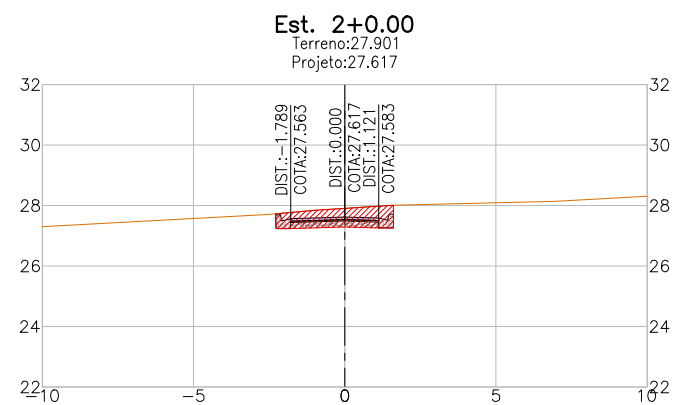
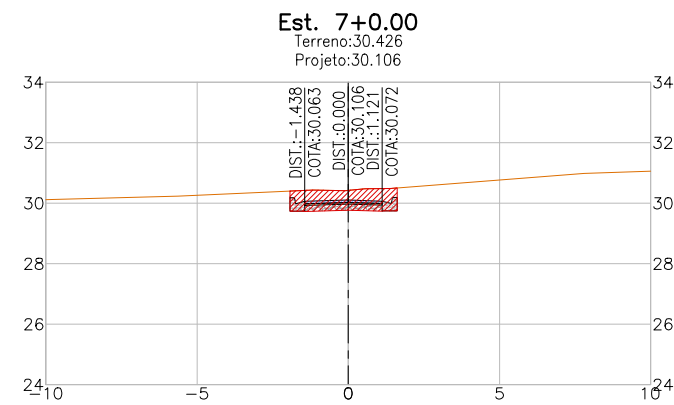
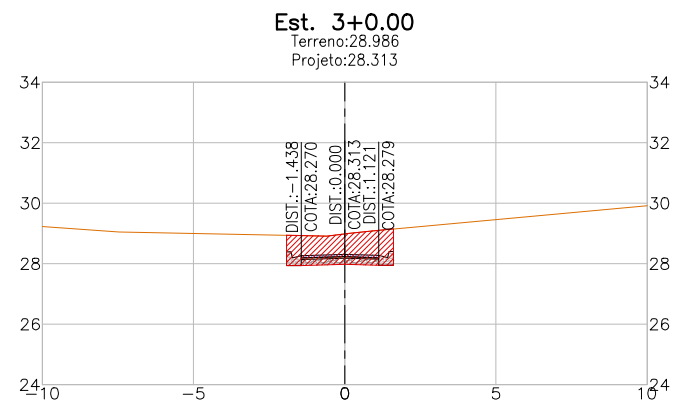
N°	Descrição	Data	Desenho	Projetista	Aprovação
00	Emissão Inicial	Ago/2018	-	-	-



Prefeitura de  
**Fortaleza**

SEINF - SECRETARIA MUNICIPAL DE INFRAESTRUTURA

Nome do Programa: PROINFRA	Data: JUL/2019
Nome do projeto: RUAS DO SÍTIO SÃO JOÃO, MARIA TOMÁSIA E JAGATÁ - PROJETO GEOMÉTRICO	Escala: 1/250
Título da folha: SEÇÕES TRANSVERSAIS - RUA SDO 22	Folha:
Responsável técnico: ENG. ANDRÉ L. DAHER VASCONCELOS RNP 060091702-9	Coord. Gerenc. de projetos: ENG. ANDRÉ L. DAHER VASCONCELOS RNP 060091702-9
Arquivo: PG08-IN430-P113-DSB2-0-0003	<b>58</b>



LEGENDA:

- Seção Terreno Natural
- Seção em Corte
- Seção em Aterro

REVISÕES

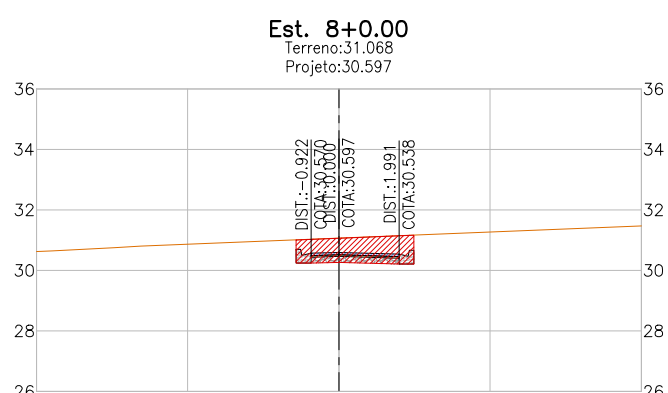

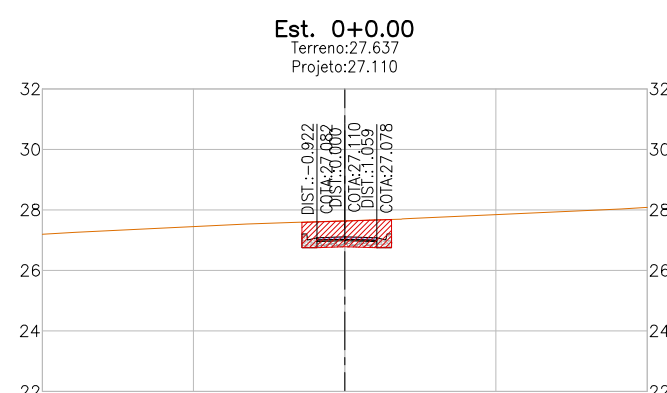
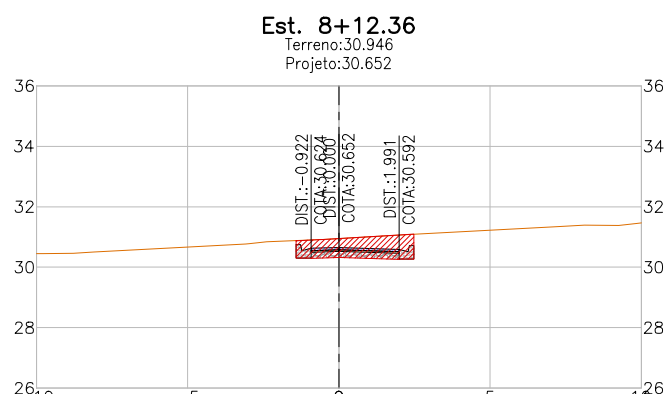
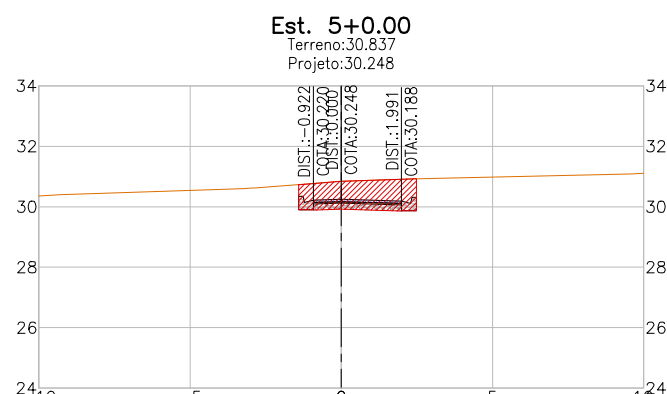
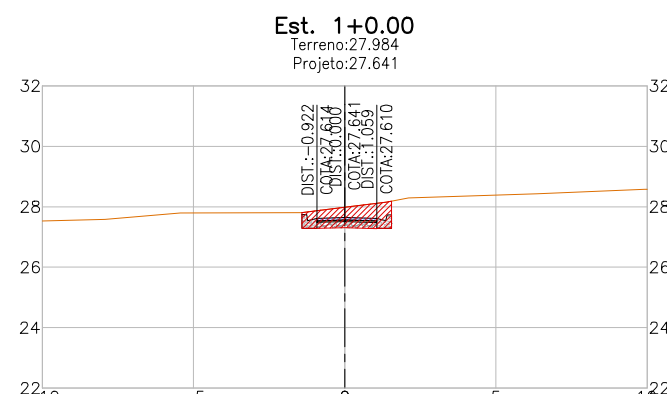
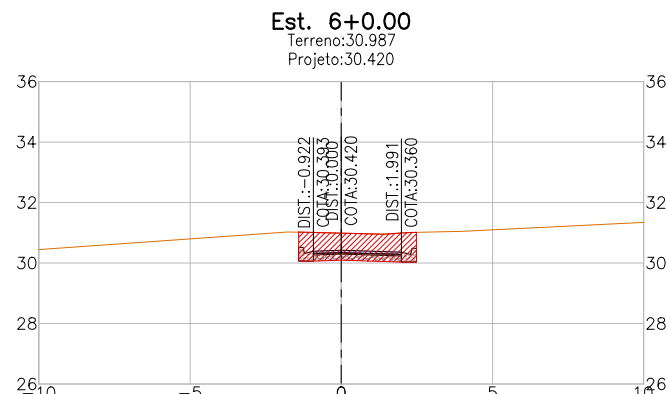
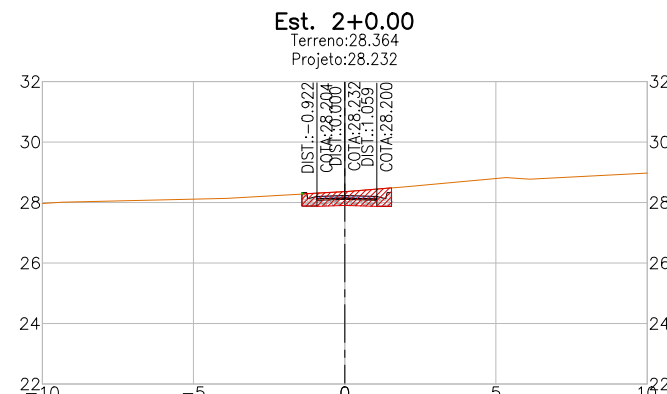
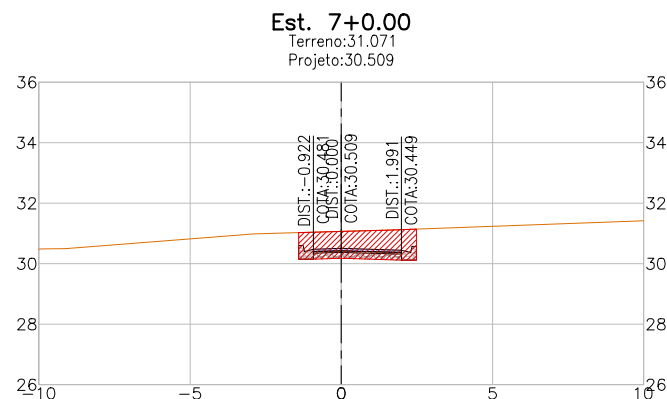
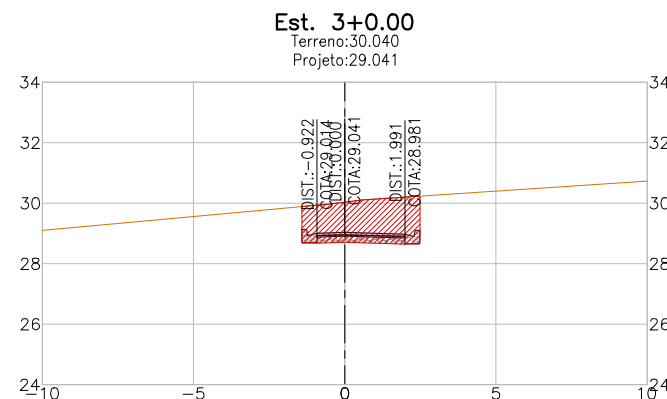
N°	Descrição	Data	Desenho	Projetista	Aprovação
00	Emissão Inicial	Ago/2018	-	-	-



Prefeitura de **Fortaleza**

SEINF - SECRETARIA MUNICIPAL DE INFRAESTRUTURA

Nome do Programa: PROINFRA	Data: JUL/2019
Nome do projeto: RUAS DO SÍTIO SÃO JOÃO, MARIA TOMÁSIA E JAGATÁ - PROJETO GEOMÉTRICO	Escala: 1/250
Título da folha: SEÇÕES TRANSVERSAIS - RUA SDO 23	Folha:
Responsável técnico: ENG. ANDRÉ L. DAHER VASCONCELOS RNP 060091702-9	Coord. Gerenc. de projetos: ENG. ANDRÉ L. DAHER VASCONCELOS RNP 060091702-9
Arquivo: PG08-IN430-P113-DSB2-0-0003	<b>59</b>



LEGENDA:

- Seção Terreno Natural
- Seção em Corte
- Seção em Aterro

REVISÕES

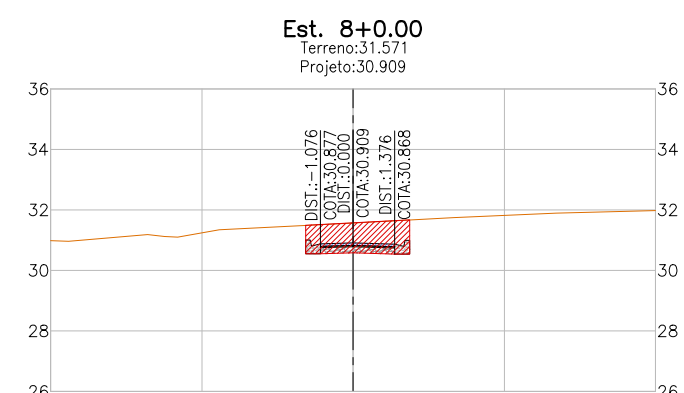
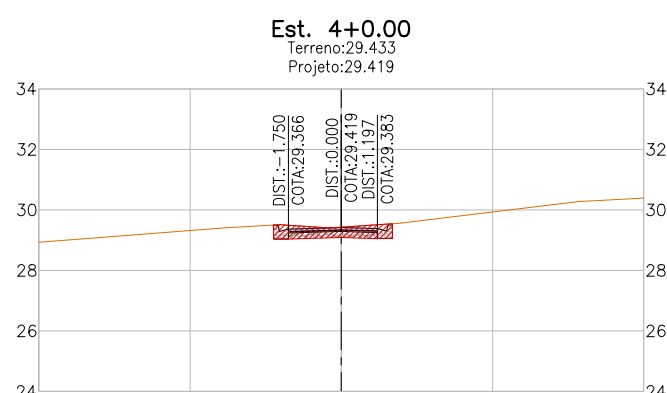
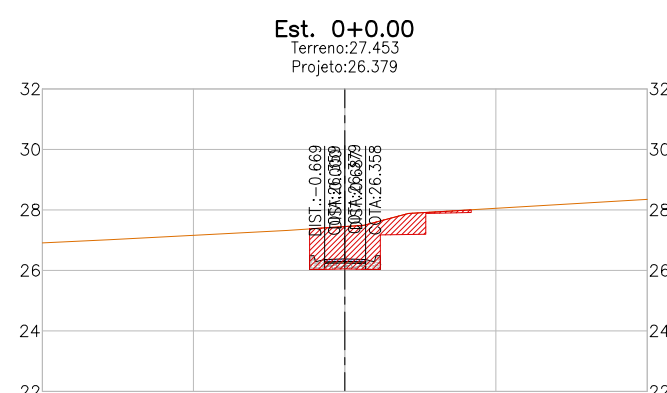
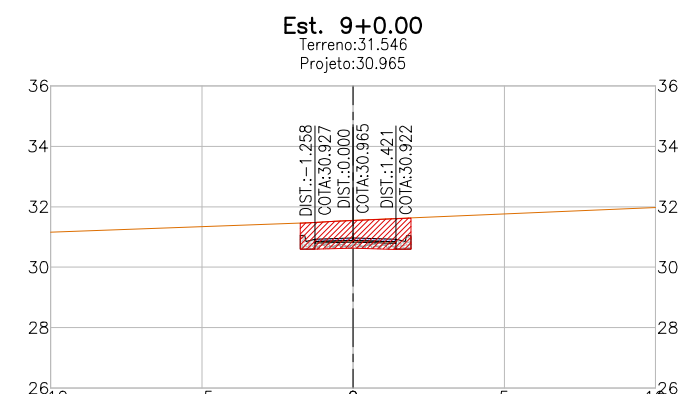
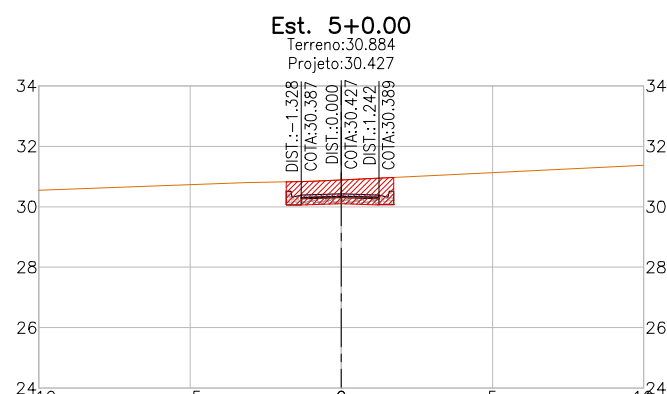
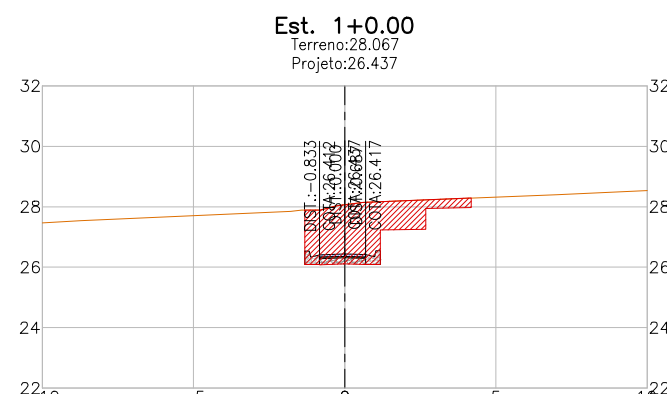
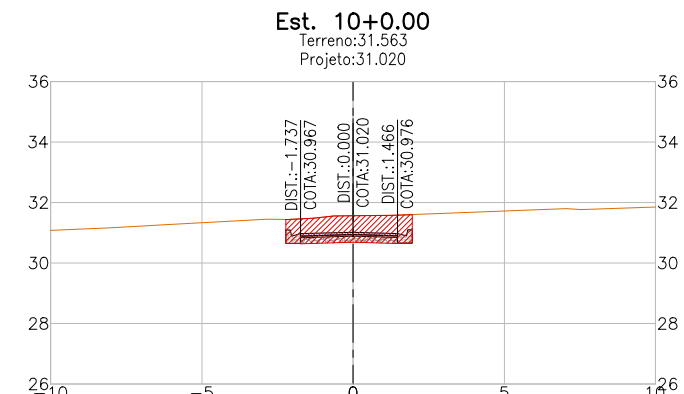
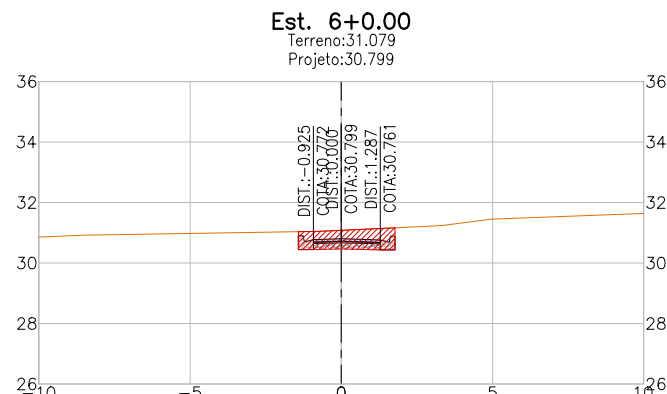
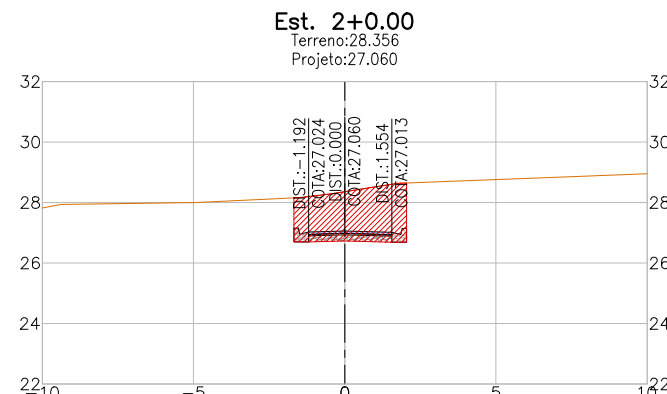
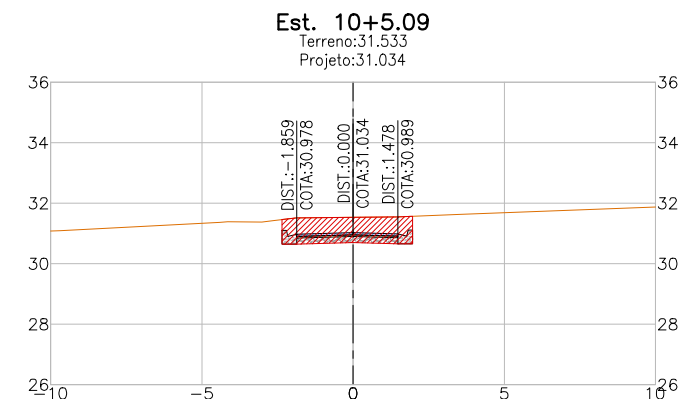
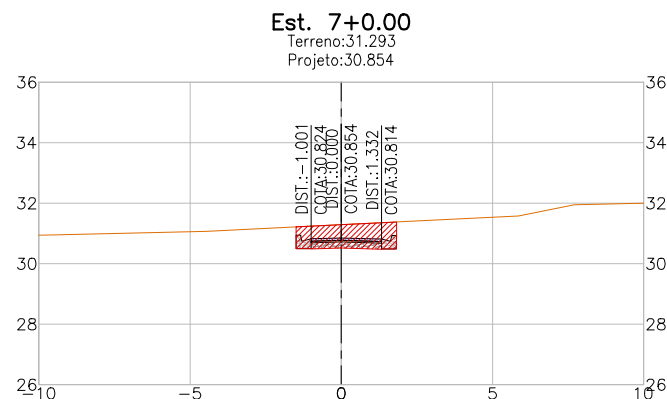
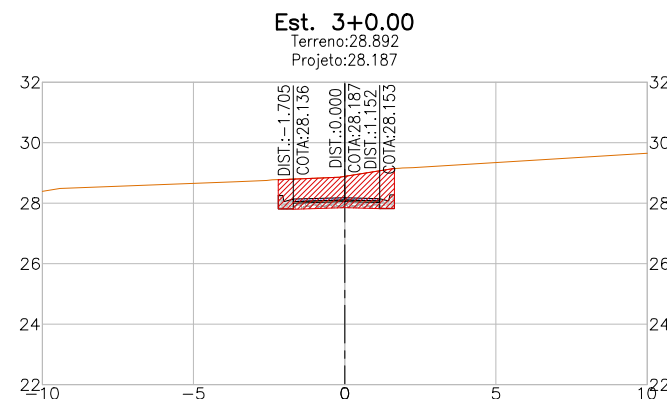
N°	Descrição	Data	Desenho	Projetista	Aprovação
00	Emissão Inicial	Ago/2018	-	-	-



Prefeitura de **Fortaleza**

SEINF - SECRETARIA MUNICIPAL DE INFRAESTRUTURA

Nome do Programa: PROINFRA	Data: JUL/2019
Nome do projeto: RUAS DO SÍTIO SÃO JOÃO, MARIA TOMÁSIA E JAGATÁ - PROJETO GEOMÉTRICO	Escala: 1/250
Título da folha: SEÇÕES TRANSVERSAIS - RUA SDO 24	Folha:
Responsável técnico: ENG. ANDRÉ L. DAHER VASCONCELOS RNP 060091702-9	Coord. Gerenc. de projetos: ENG. ANDRÉ L. DAHER VASCONCELOS RNP 060091702-9
Arquivo: PG08-IN430-P113-DSB2-0-0003	<b>60</b>



LEGENDA:

- Seção
- Terreno Natural
- ▨ Seção em Corte
- ▨ Seção em Aterro

REVISÕES

N°	Descrição	Data	Desenho	Projetista	Aprovação
00	Emissão Inicial	Ago/2018	-	-	-



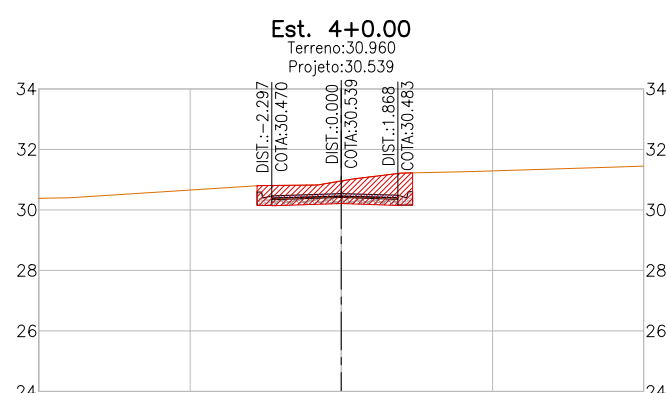
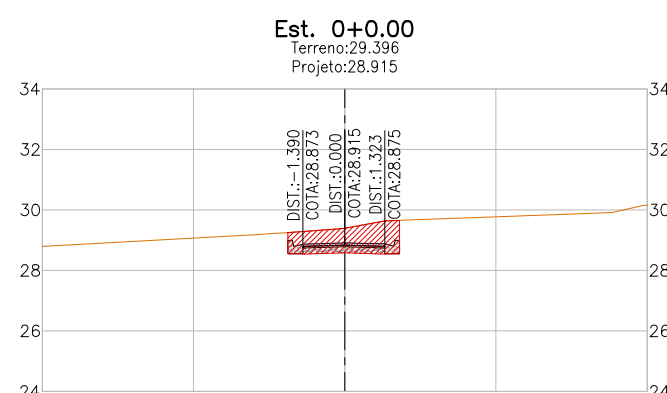
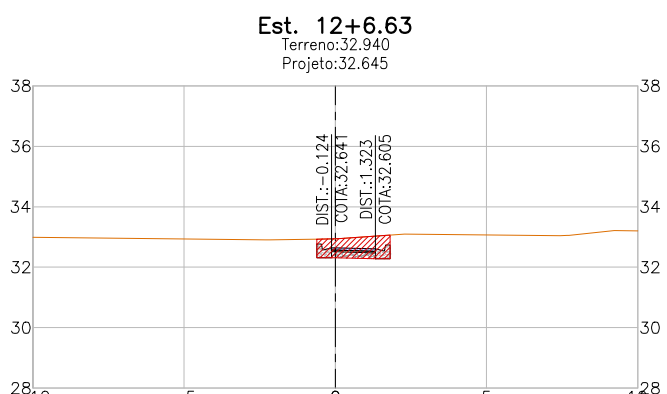
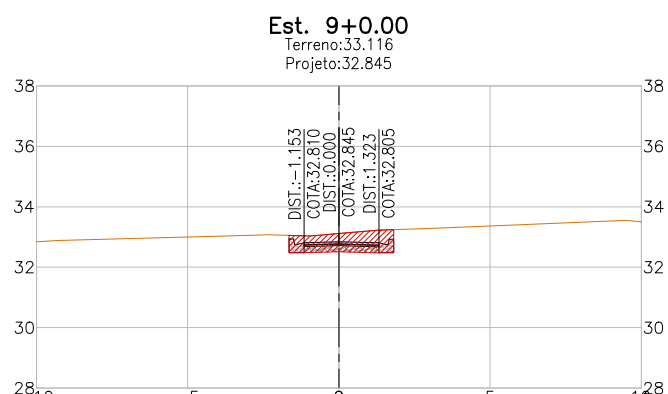
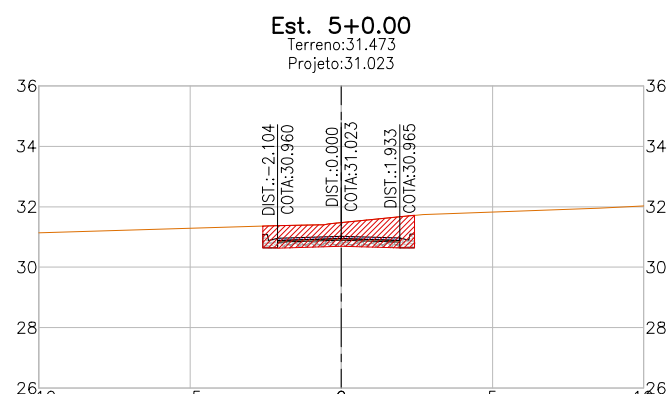
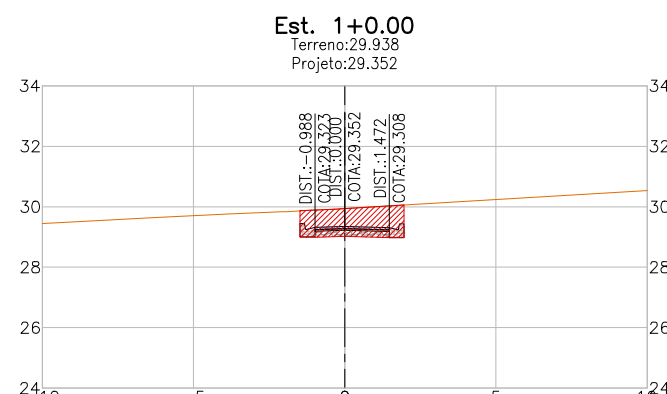
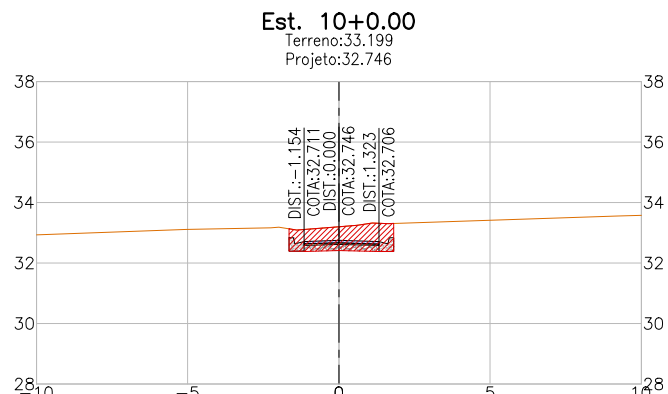
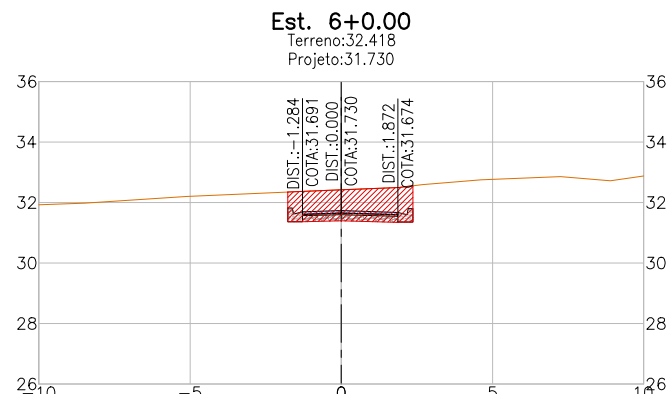
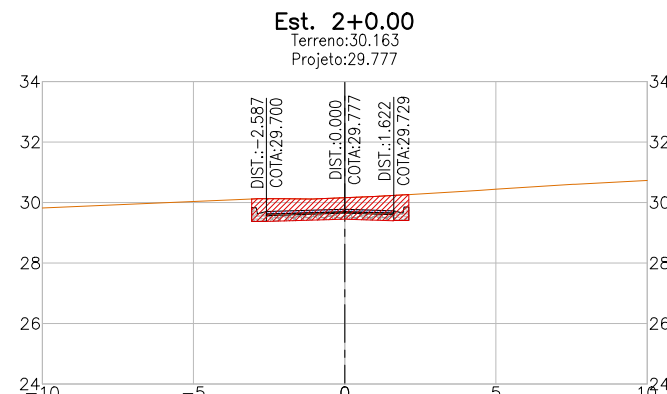
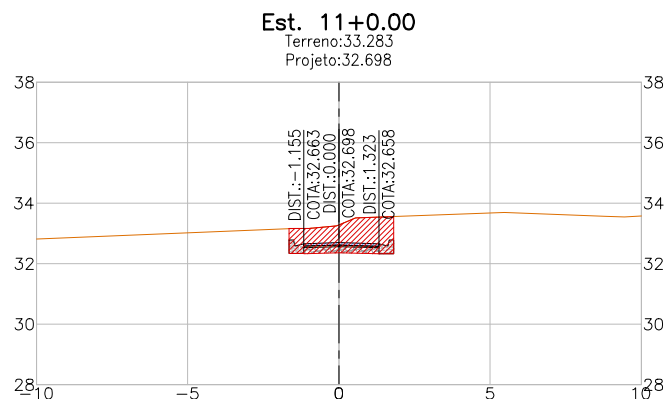
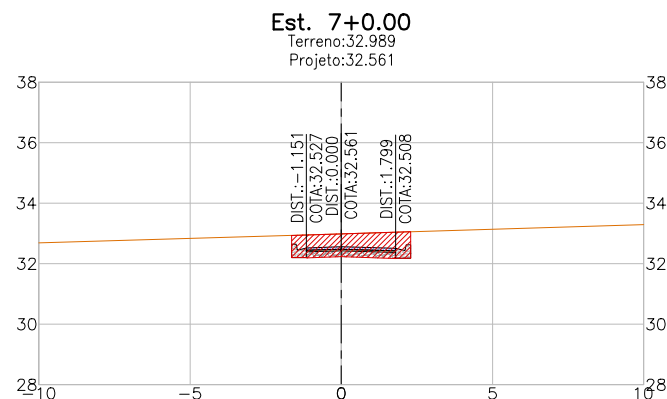
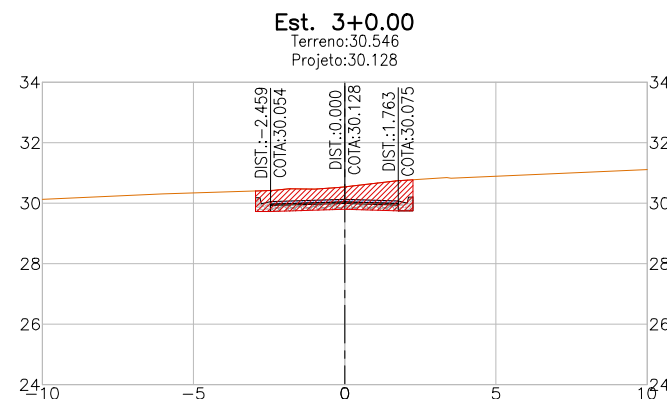


Prefeitura de **Fortaleza**

SEINF - SECRETARIA MUNICIPAL DE INFRAESTRUTURA

Nome do Programa: PROINFRA	Data: JUL/2019
Nome do projeto: RUAS DO SÍTIO SÃO JOÃO, MARIA TOMÁSIA E JAGATÁ - PROJETO GEOMÉTRICO	Escala: 1/250
Título da folha: SEÇÕES TRANSVERSAIS - RUA SDO 25	Folha:
Responsável técnico: ENG. ANDRÉ L. DAHER VASCONCELOS RNP 060091702-9	Coord. Gerenc. de projetos: ENG. ANDRÉ L. DAHER VASCONCELOS RNP 060091702-9
Arquivo: PG08-IN430-P113-DSB2-0-0003	<b>61</b>





LEGENDA:

- Seção
- Seção em Corte
- Seção em Aterro

REVISÕES

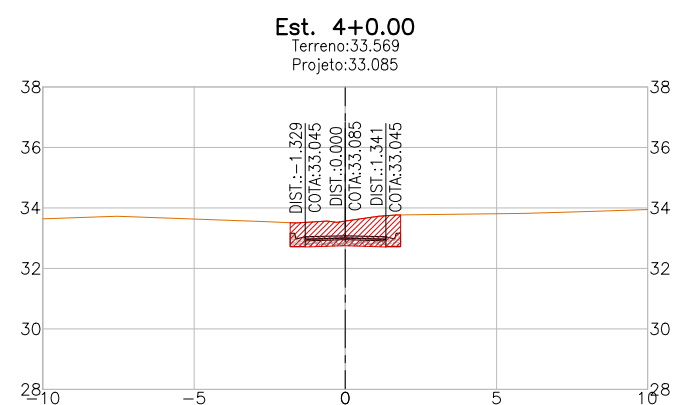
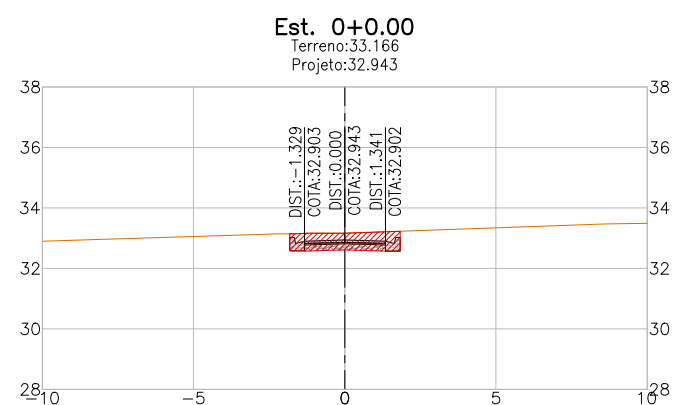
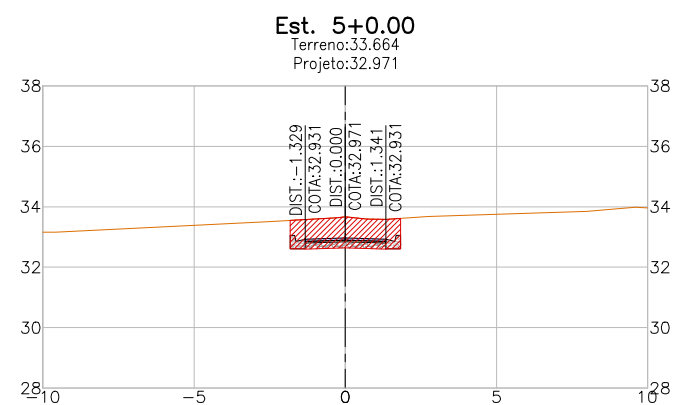
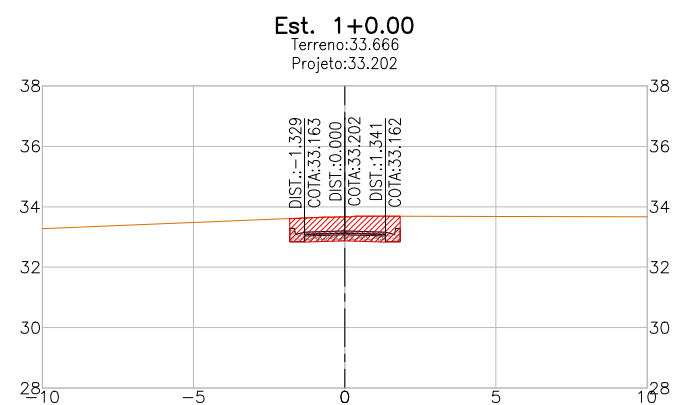
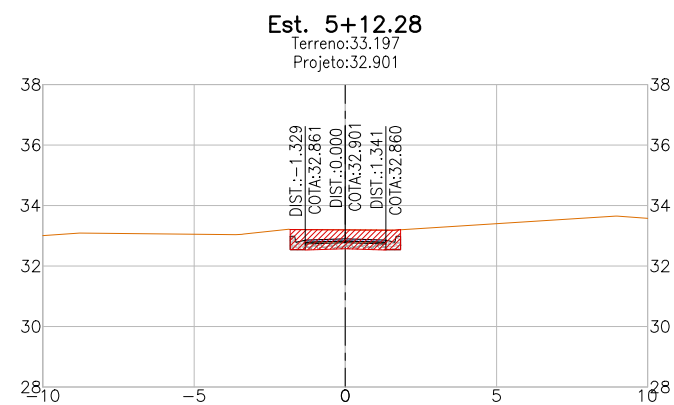
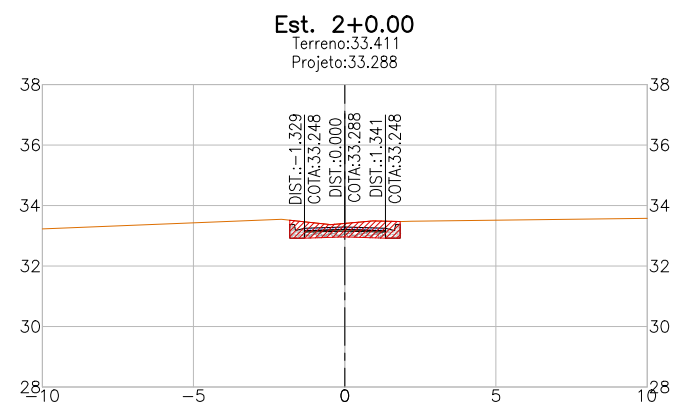
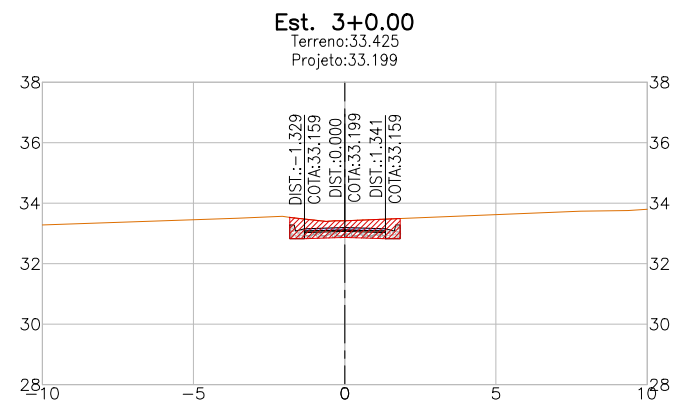
N°	Descrição	Data	Desenho	Projetista	Aprovação
00	Emissão Inicial	Ago/2018	-	-	-



Prefeitura de **Fortaleza**

SEINF - SECRETARIA MUNICIPAL DE INFRAESTRUTURA

Nome do Programa: PROINFRA	Data: JUL/2019
Nome do projeto: RUAS DO SÍTIO SÃO JOÃO, MARIA TOMÁSIA E JAGATÁ - PROJETO GEOMÉTRICO	Escala: 1/250
Título da folha: SEÇÕES TRANSVERSAIS - RUA SDO 26	Folha:
Responsável técnico: ENG. ANDRÉ L. DAHER VASCONCELOS RNP 060091702-9	Coord. Gerenc. de projetos: ENG. ANDRÉ L. DAHER VASCONCELOS RNP 060091702-9
Arquivo: PG08-IN430-P113-DSB2-0-0003	<b>62</b>



LEGENDA:

- Seção
- Terreno Natural
- ▨ Seção em Corte
- ▨ Seção em Aterro

REVISÕES

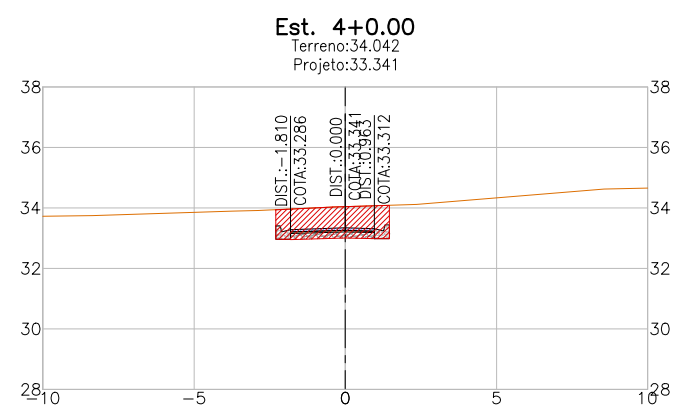
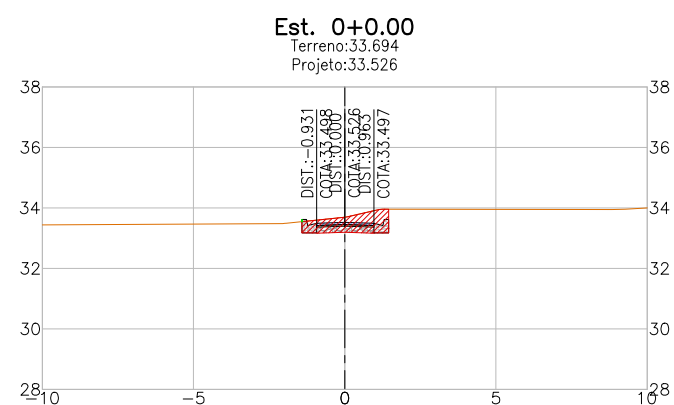
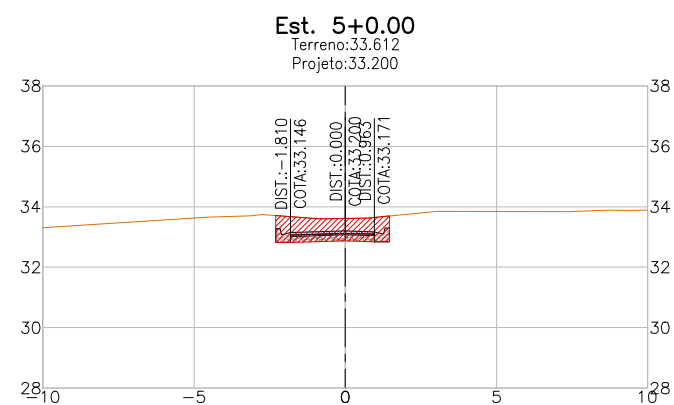
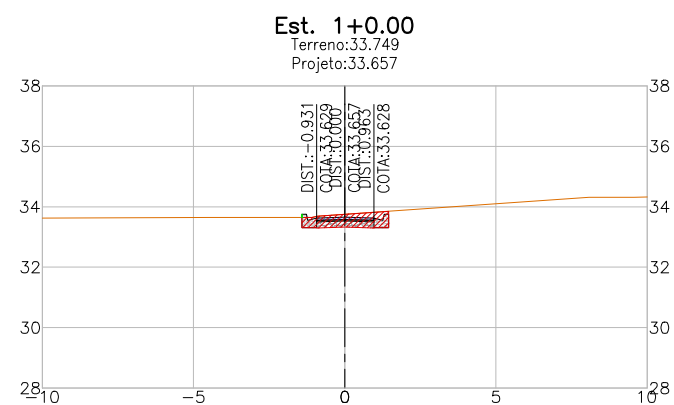
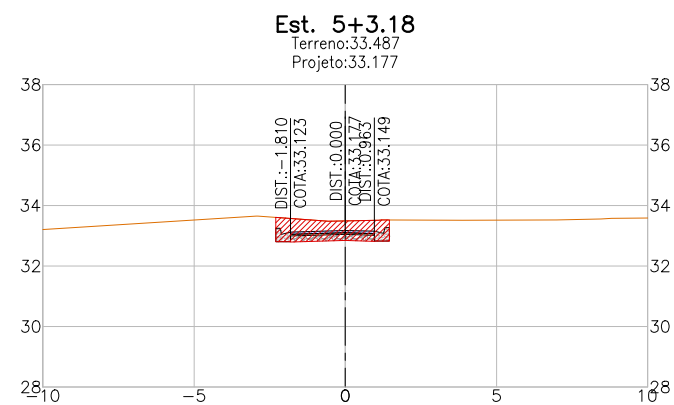
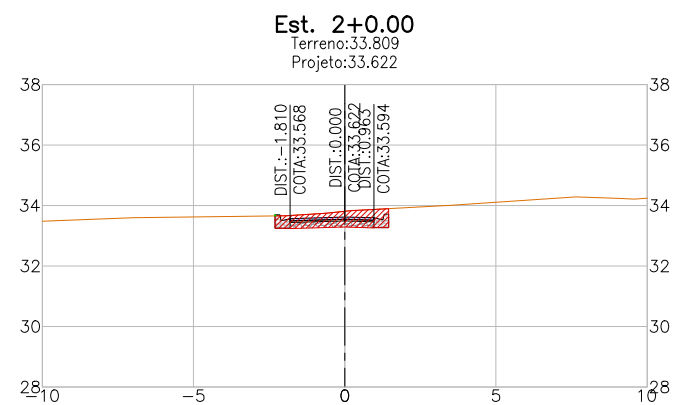
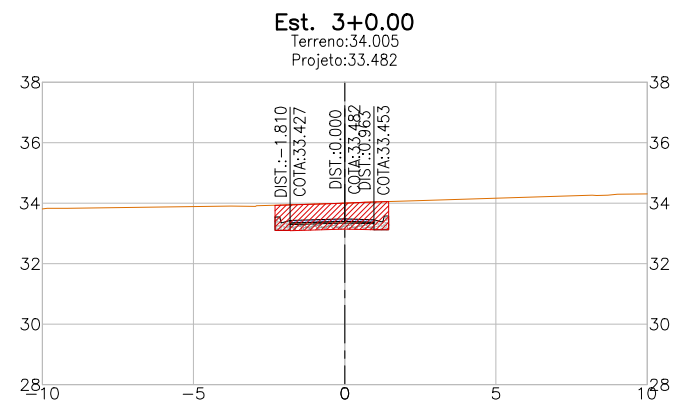
N°	Descrição	Data	Desenho	Projetista	Aprovação
00	Emissão Inicial	Ago/2018	-	-	-



Prefeitura de **Fortaleza**

SEINF - SECRETARIA MUNICIPAL DE INFRAESTRUTURA

Nome do Programa: PROINFRA	Data: JUL/2019
Nome do projeto: RUAS DO SÍTIO SÃO JOÃO, MARIA TOMÁSIA E JAGATÁ - PROJETO GEOMÉTRICO	Escala: 1/250
Título da folha: SEÇÕES TRANSVERSAIS - RUA SDO 27	Folha:
Responsável técnico: ENG. ANDRÉ L. DAHER VASCONCELOS RNP 060091702-9	Coord. Gerenc. de projetos: ENG. ANDRÉ L. DAHER VASCONCELOS RNP 060091702-9
Arquivo: PG08-IN430-P113-DSB2-0-0003	<b>63</b>



LEGENDA:

- Seção
- Terreno Natural
- ▨ Seção em Corte
- ▨ Seção em Aterro

REVISÕES

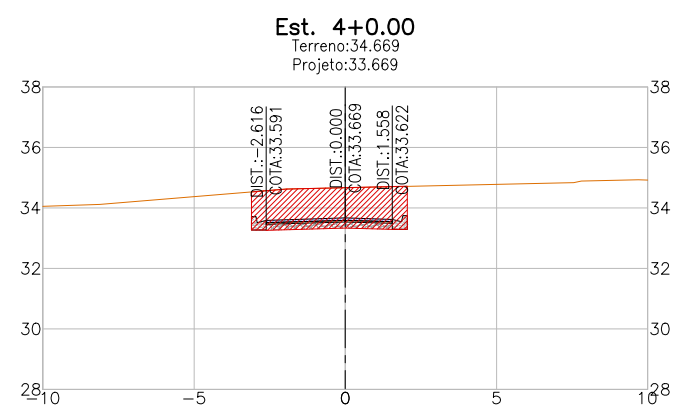
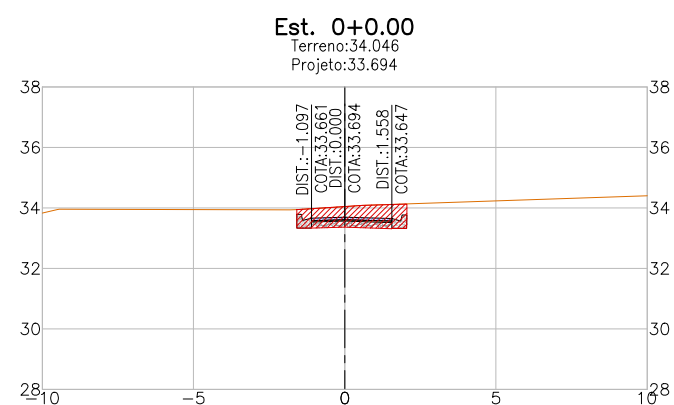
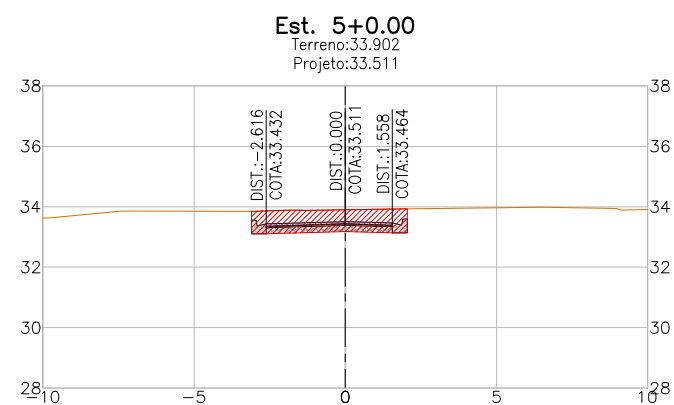
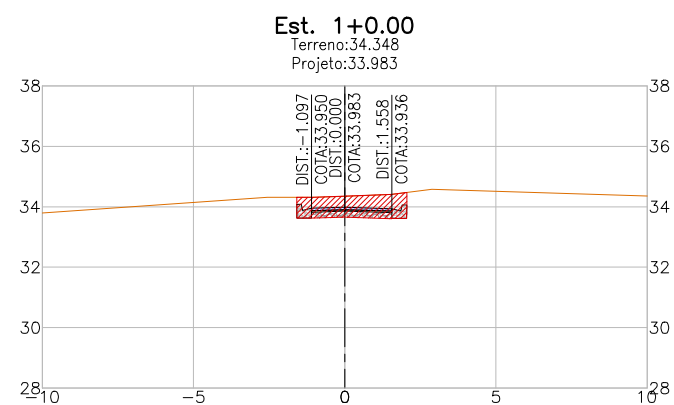
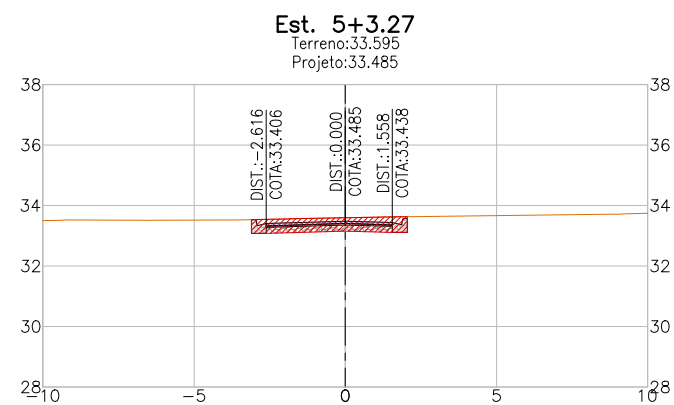
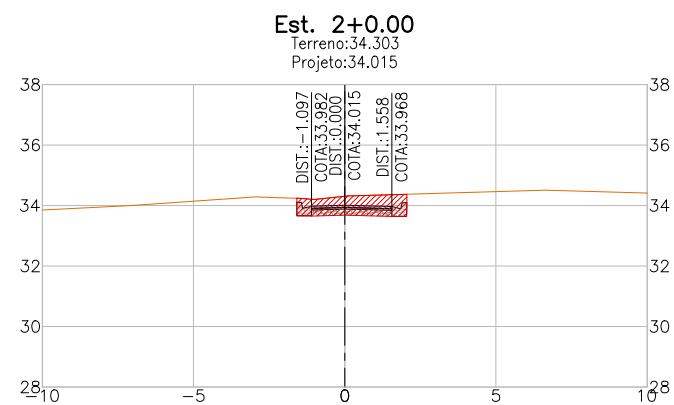
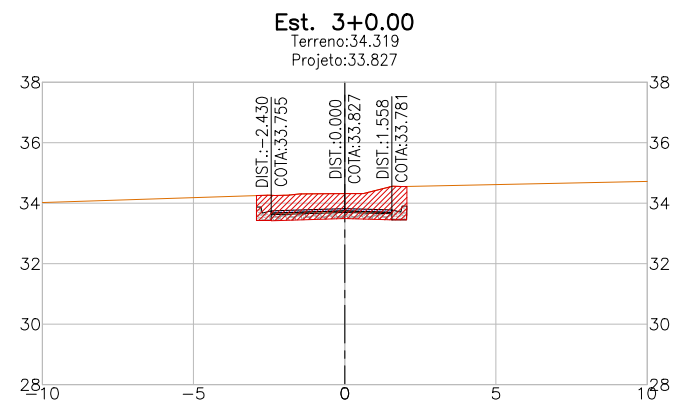
N°	Descrição	Data	Desenho	Projetista	Aprovação
00	Emissão Inicial	Ago/2018	-	-	-



Prefeitura de **Fortaleza**

SEINF - SECRETARIA MUNICIPAL DE INFRAESTRUTURA

Nome do Programa: PROINFRA	Data: JUL/2019
Nome do projeto: RUAS DO SÍTIO SÃO JOÃO, MARIA TOMÁSIA E JAGATÁ - PROJETO GEOMÉTRICO	Escala: 1/250
Título da folha: SEÇÕES TRANSVERSAIS - RUA SDO 28	Folha:
Responsável técnico: ENG. ANDRÉ L. DAHER VASCONCELOS RNP 060091702-9	Coord. Gerenc. de projetos: ENG. ANDRÉ L. DAHER VASCONCELOS RNP 060091702-9
Arquivo: PG08-IN430-P113-DSB2-0-0003	



LEGENDA:

- Seção
- Terreno Natural
- ▨ Seção em Corte
- ▨ Seção em Aterro

REVISÕES

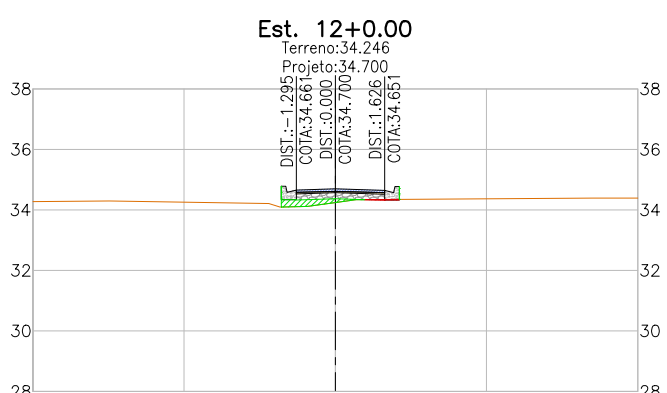
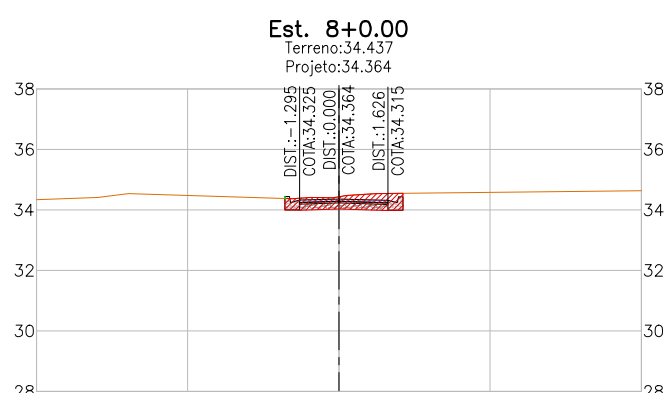
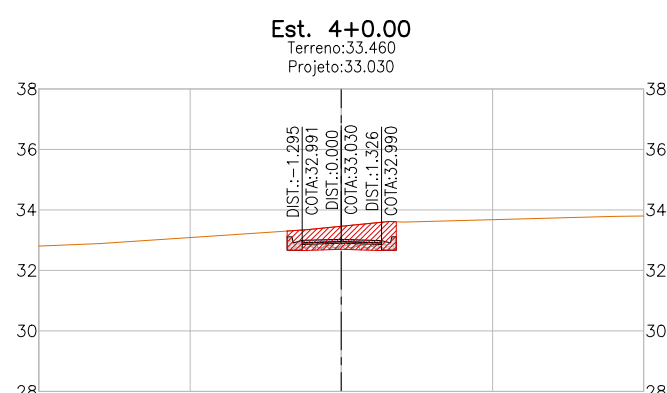
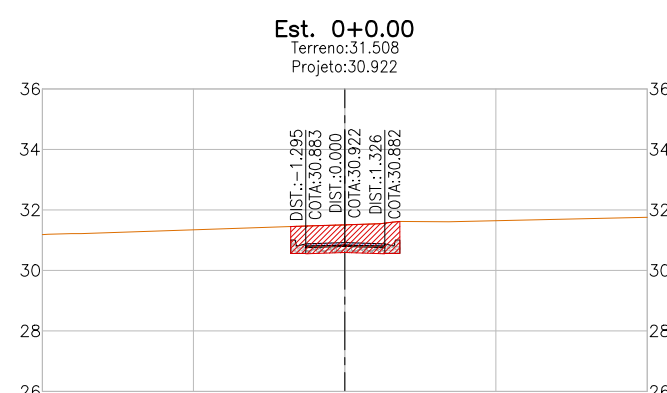
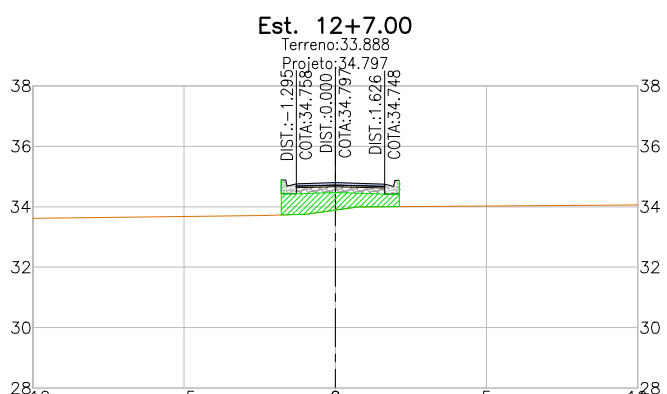
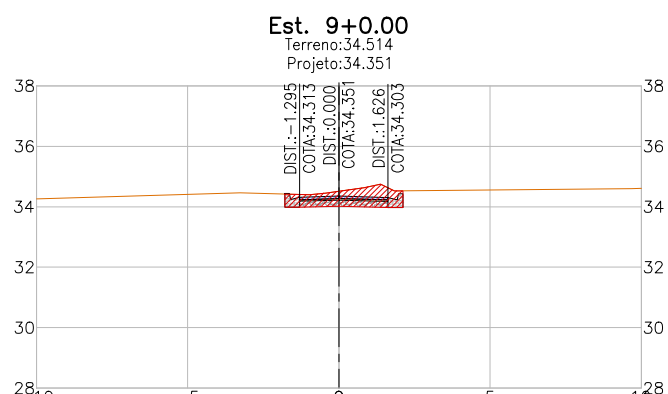
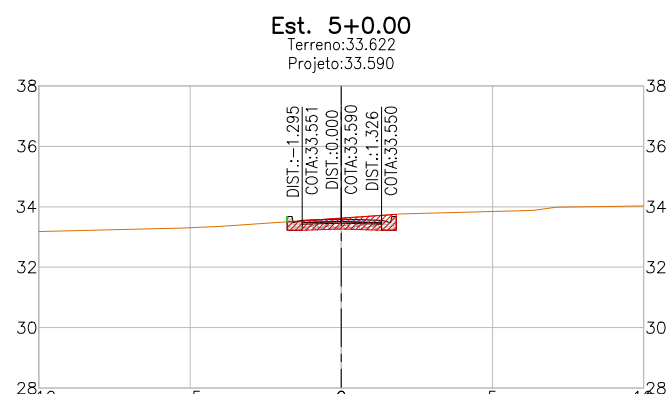
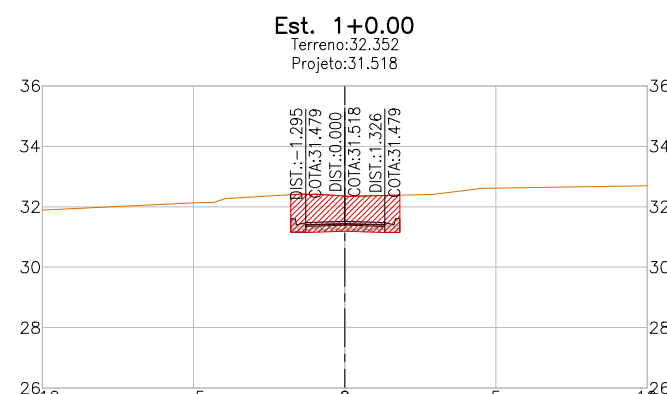
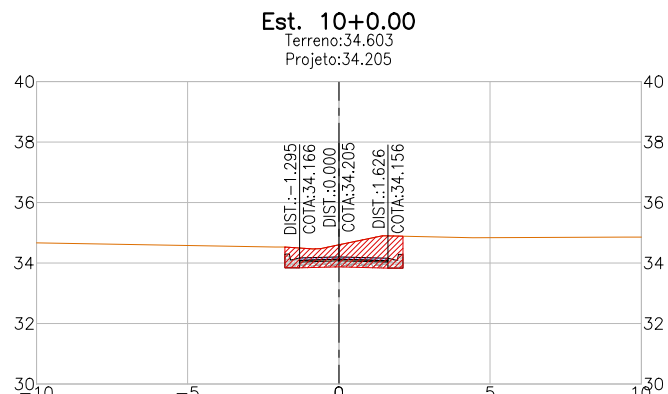
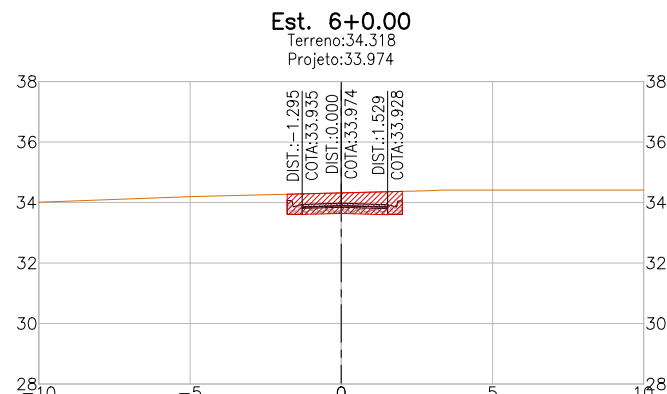
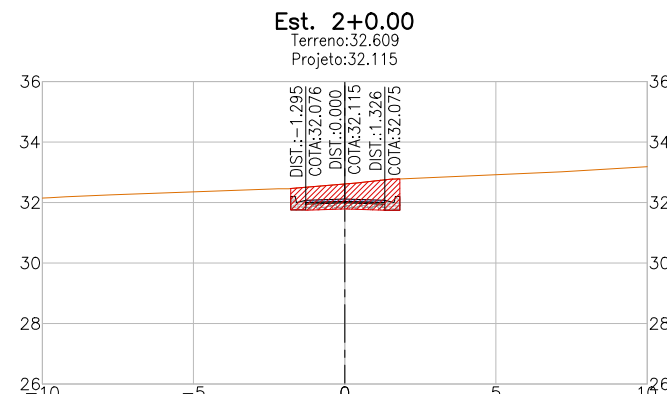
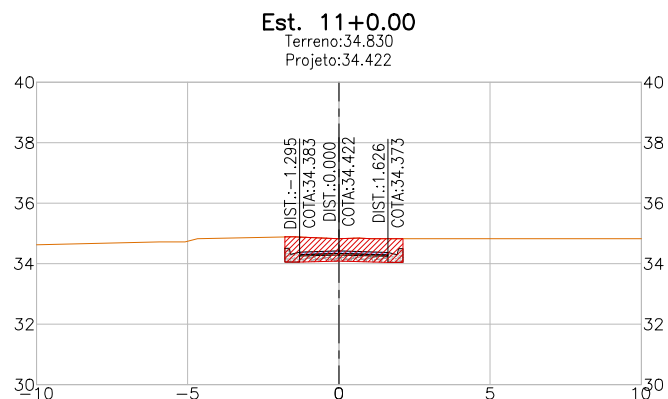
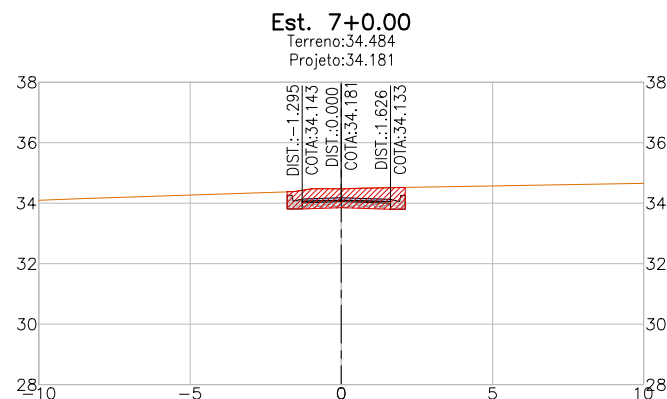
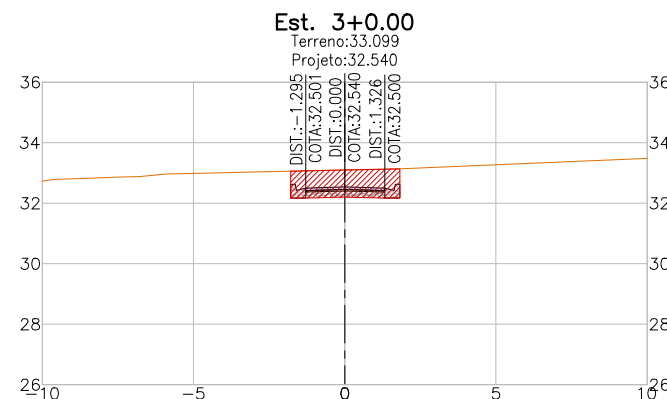
N°	Descrição	Data	Desenho	Projetista	Aprovação
00	Emissão Inicial	Ago/2018	-	-	-



Prefeitura de **Fortaleza**

SEINF - SECRETARIA MUNICIPAL DE INFRAESTRUTURA

Nome do Programa: PROINFRA	Data: JUL/2019
Nome do projeto: RUAS DO SÍTIO SÃO JOÃO, MARIA TOMÁSIA E JAGATÁ - PROJETO GEOMÉTRICO	Escala: 1/250
Título da folha: SEÇÕES TRANSVERSAIS - RUA SDO 29	Folha:
Responsável técnico: ENG. ANDRÉ L. DAHER VASCONCELOS RNP 060091702-9	Coord. Gerenc. de projetos: ENG. ANDRÉ L. DAHER VASCONCELOS RNP 060091702-9
Arquivo: PG08-IN430-P113-DSB2-0-0003	<b>65</b>



LEGENDA:

- Seção
- Terreno Natural
- ▨ Seção em Corte
- ▨ Seção em Aterro

REVISÕES

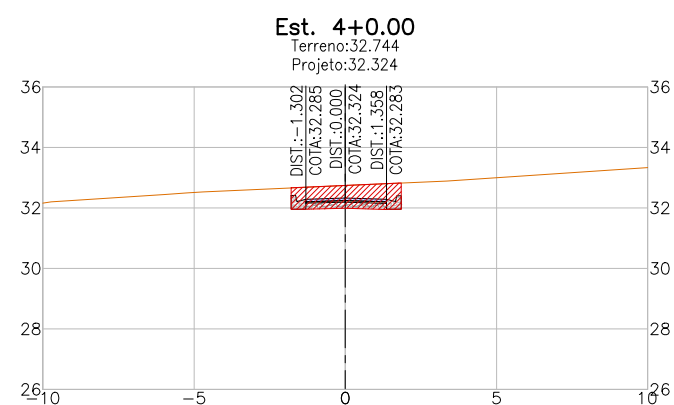
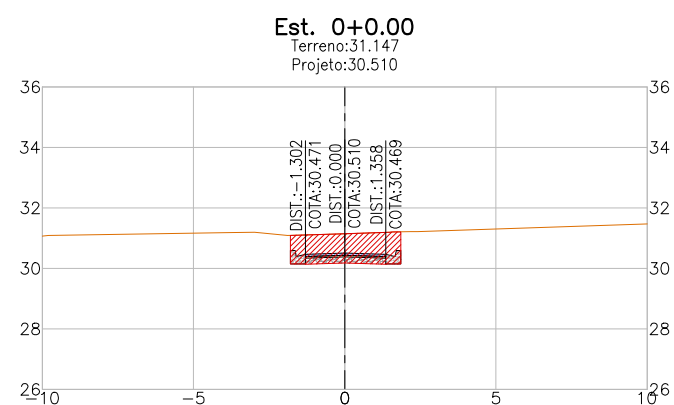
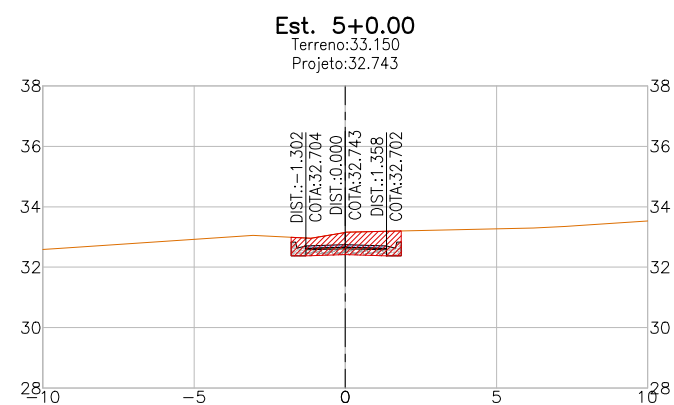
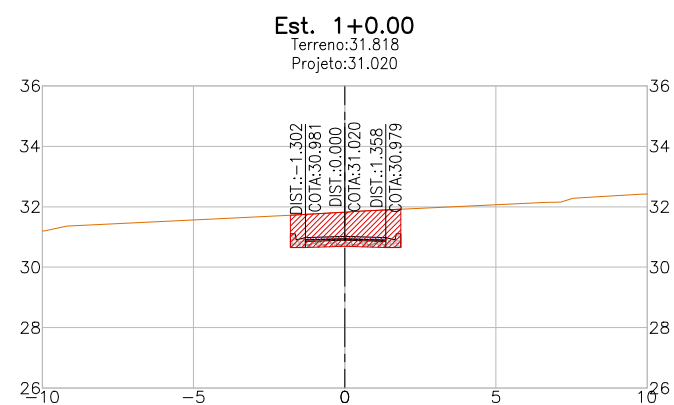
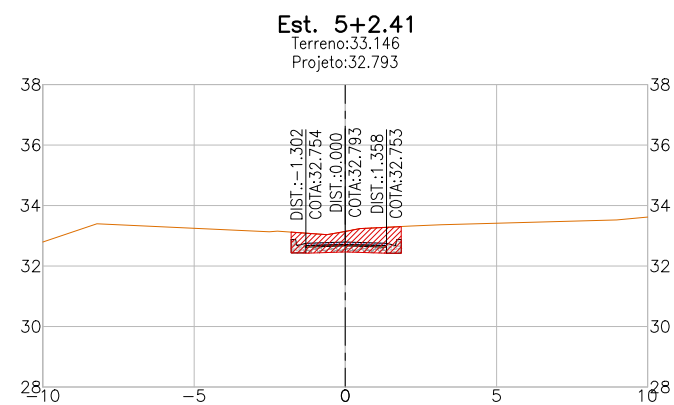
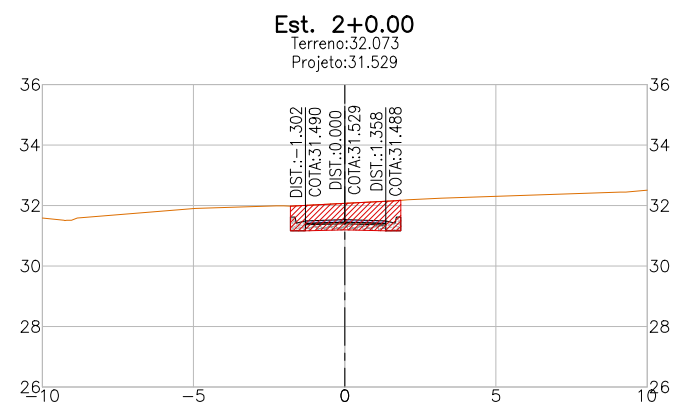
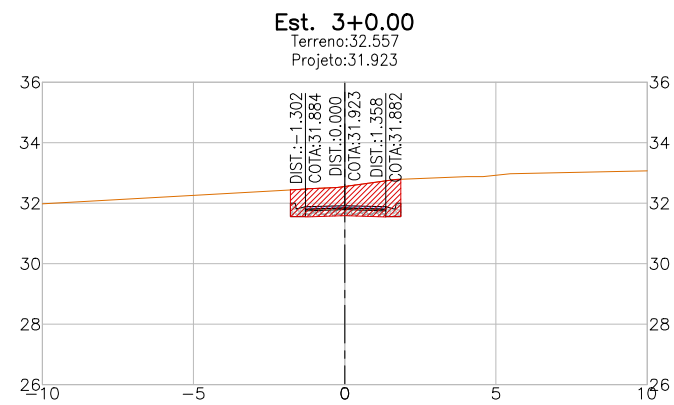
N°	Descrição	Data	Desenho	Projetista	Aprovação
00	Emissão Inicial	Ago/2018	-	-	-



Prefeitura de **Fortaleza**

SEINF - SECRETARIA MUNICIPAL DE INFRAESTRUTURA

Nome do Programa: PROINFRA	Data: JUL/2019
Nome do projeto: RUAS DO SÍTIO SÃO JOÃO, MARIA TOMÁSIA E JAGATÁ - PROJETO GEOMÉTRICO	Escala: 1/250
Título da folha: SEÇÕES TRANSVERSAIS - RUA SDO 30	Folha:
Responsável técnico: ENG. ANDRÉ L. DAHER VASCONCELOS RNP 060091702-9	Coord. Gerenc. de projetos: ENG. ANDRÉ L. DAHER VASCONCELOS RNP 060091702-9
Arquivo: PG08-IN430-P113-DSB2-0-0003	<b>66</b>



LEGENDA:

- Seção
- Terreno Natural
- ▨ Seção em Corte
- ▨ Seção em Aterro

REVISÕES

N°	Descrição	Data	Desenho	Projetista	Aprovação
00	Emissão Inicial	Ago/2018	-	-	-

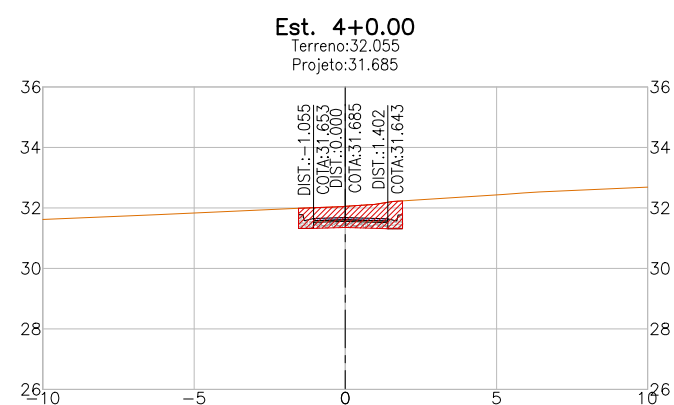
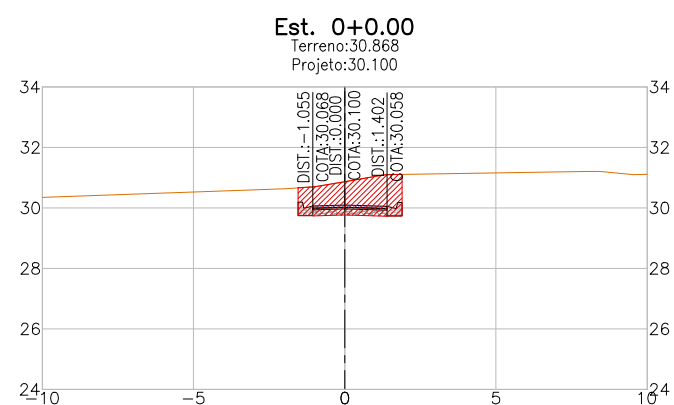
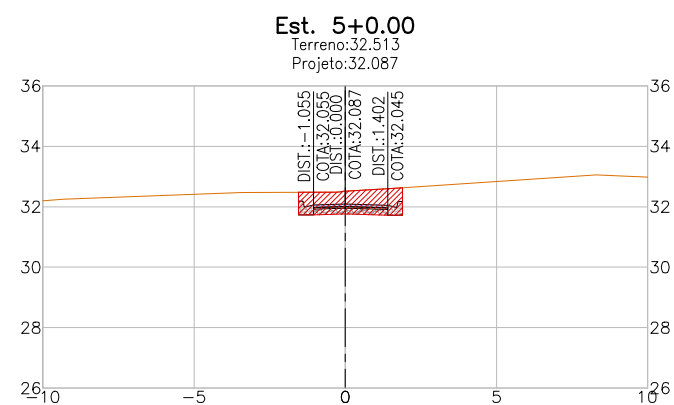
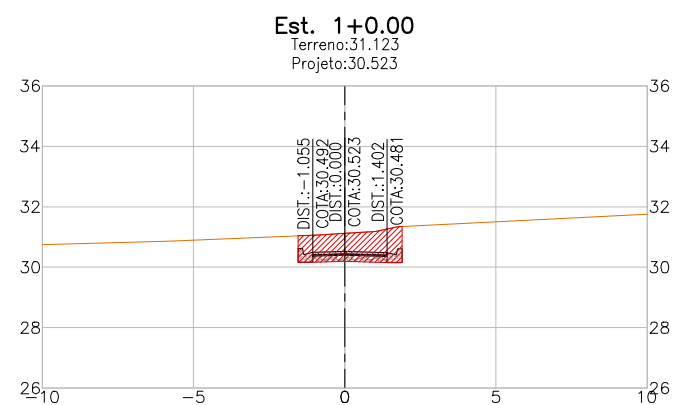
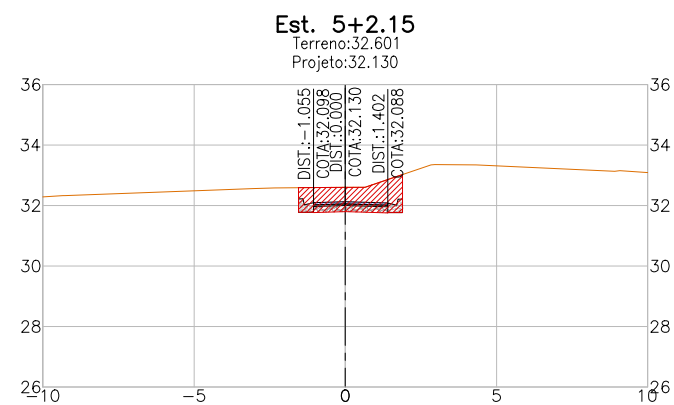
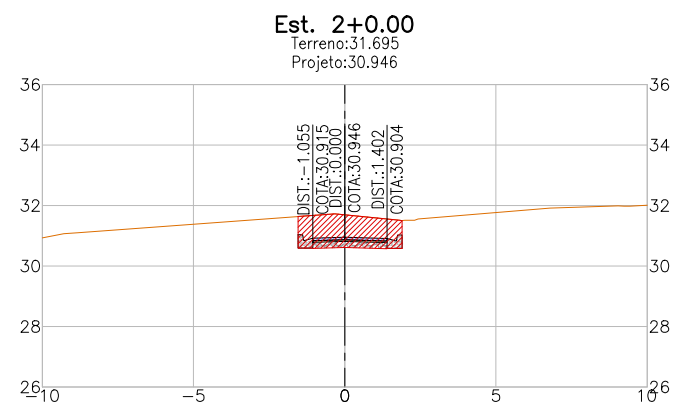
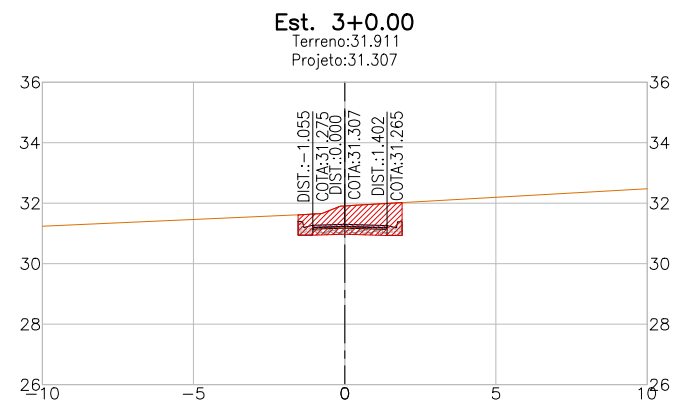


Prefeitura de **Fortaleza**

SEINF - SECRETARIA MUNICIPAL DE INFRAESTRUTURA

Nome do Programa: PROINFRA	Data: JUL/2019
Nome do projeto: RUAS DO SÍTIO SÃO JOÃO, MARIA TOMÁSIA E JAGATÁ - PROJETO GEOMÉTRICO	Escala: 1/250
Título da folha: SEÇÕES TRANSVERSAIS - RUA SDO 31	Folha:
Responsável técnico: ENG. ANDRÉ L. DAHER VASCONCELOS RNP 060091702-9	Coord. Gerenc. de projetos: ENG. ANDRÉ L. DAHER VASCONCELOS RNP 060091702-9
Arquivo: PG08-IN430-P113-DSB2-0-0003	

67



LEGENDA:

- Seção
- Terreno Natural
- ▨ Seção em Corte
- ▨ Seção em Aterro

REVISÕES

N°	Descrição	Data	Desenho	Projetista	Aprovação
00	Emissão Inicial	Ago/2018	-	-	-



Prefeitura de **Fortaleza**

SEINF - SECRETARIA MUNICIPAL DE INFRAESTRUTURA

Nome do Programa: PROINFRA	Data: JUL/2019
Nome do projeto: RUAS DO SÍTIO SÃO JOÃO, MARIA TOMÁSIA E JAGATÁ - PROJETO GEOMÉTRICO	Escala: 1/250
Título da folha: SEÇÕES TRANSVERSAIS - RUA SDO 32	Folha:
Responsável técnico: ENG. ANDRÉ L. DAHER VASCONCELOS RNP 060091702-9	Coord. Gerenc. de projetos: ENG. ANDRÉ L. DAHER VASCONCELOS RNP 060091702-9
Arquivo: PG08-IN430-P113-DSB2-0-0003	<b>68</b>