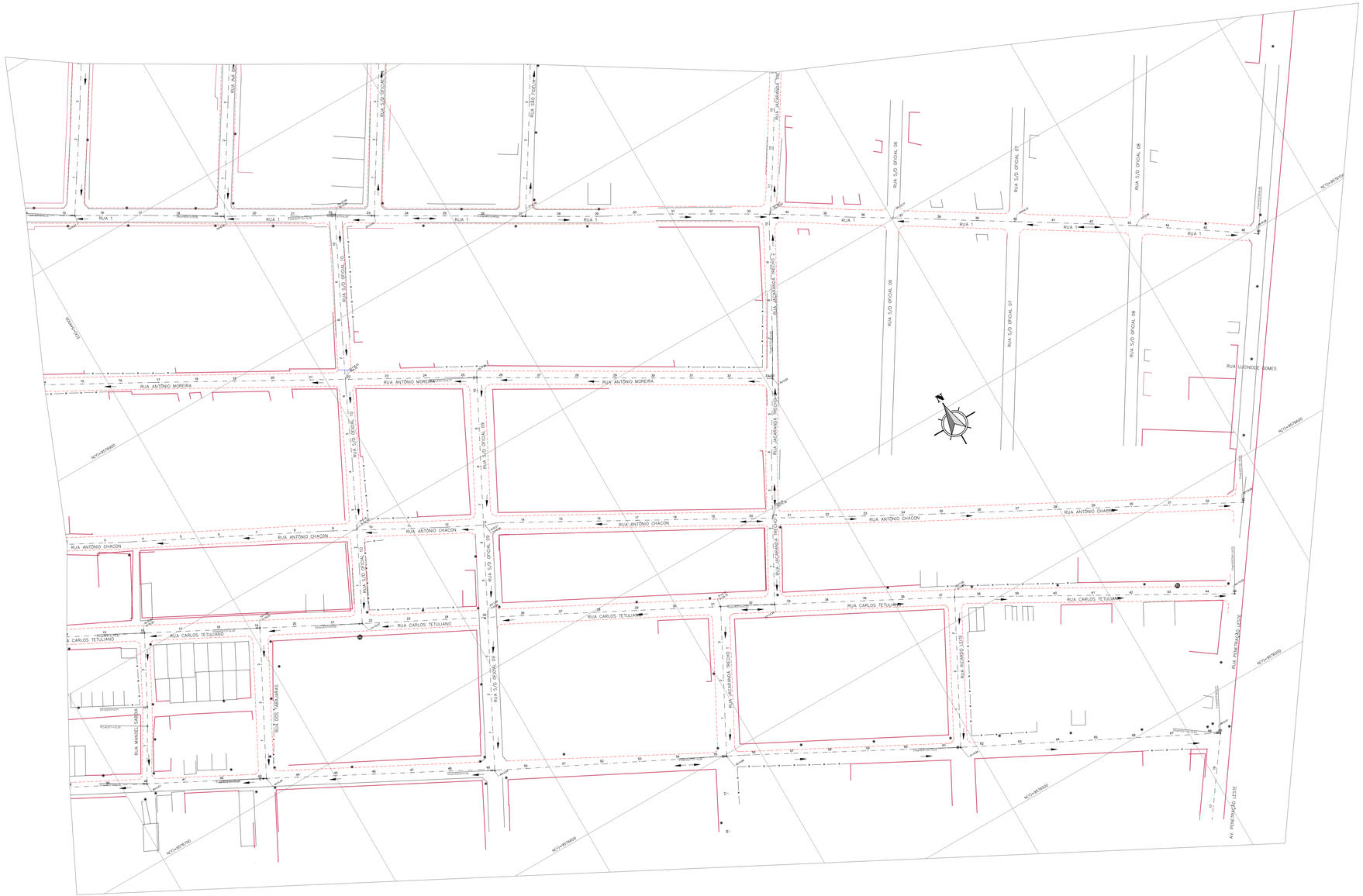

ARTICULAÇÃO

1	2
3	4

SEUMA	ISS-C
CREA	ISS-P

Legenda:

- EDIFICAÇÃO EXISTENTE
- MEIO FIO EXISTENTE
- ESTAQUEAMENTO
- POSTE
- CERCA EXISTENTE
- MURO EXISTENTE
- CAIXA BOCA DE LOBO EXISTENTE
- CANAL EXISTENTE
- MEIO FIO PROJETADO

Mapa chave:

Revisão nº	Descrição	Data	Projetista	Aprovação

Prefeitura de Fortaleza

SEINF – SECRETARIA MUNICIPAL DE INFRAESTRUTURA

Unidade/Órgão: SEINF	Regional: V	Bairro: PRESIDENTE VARGAS
Nome do projeto: Ruas do Presidente Vargas		Escala: 1:1000
Título da folha: PLANTA BAIXA – SISTEMA VIÁRIO	Data: JUN./2019	Folha: 04/24
Responsável técnico: ANDRÉ L. DAHER VASCONCELOS RNP 060097172-9	Coord. Gerenciamento de projetos: ANDRÉ L. DAHER VASCONCELOS RNP 060097172-9	
Arquivo: 01a04PBSV_01a0424 (**Ruas do Presidente Vargas**).dwg	Topógrafo: DIVERSOS	Desenho: DIVERSOS

ARTICULAÇÃO

1	2
3	4

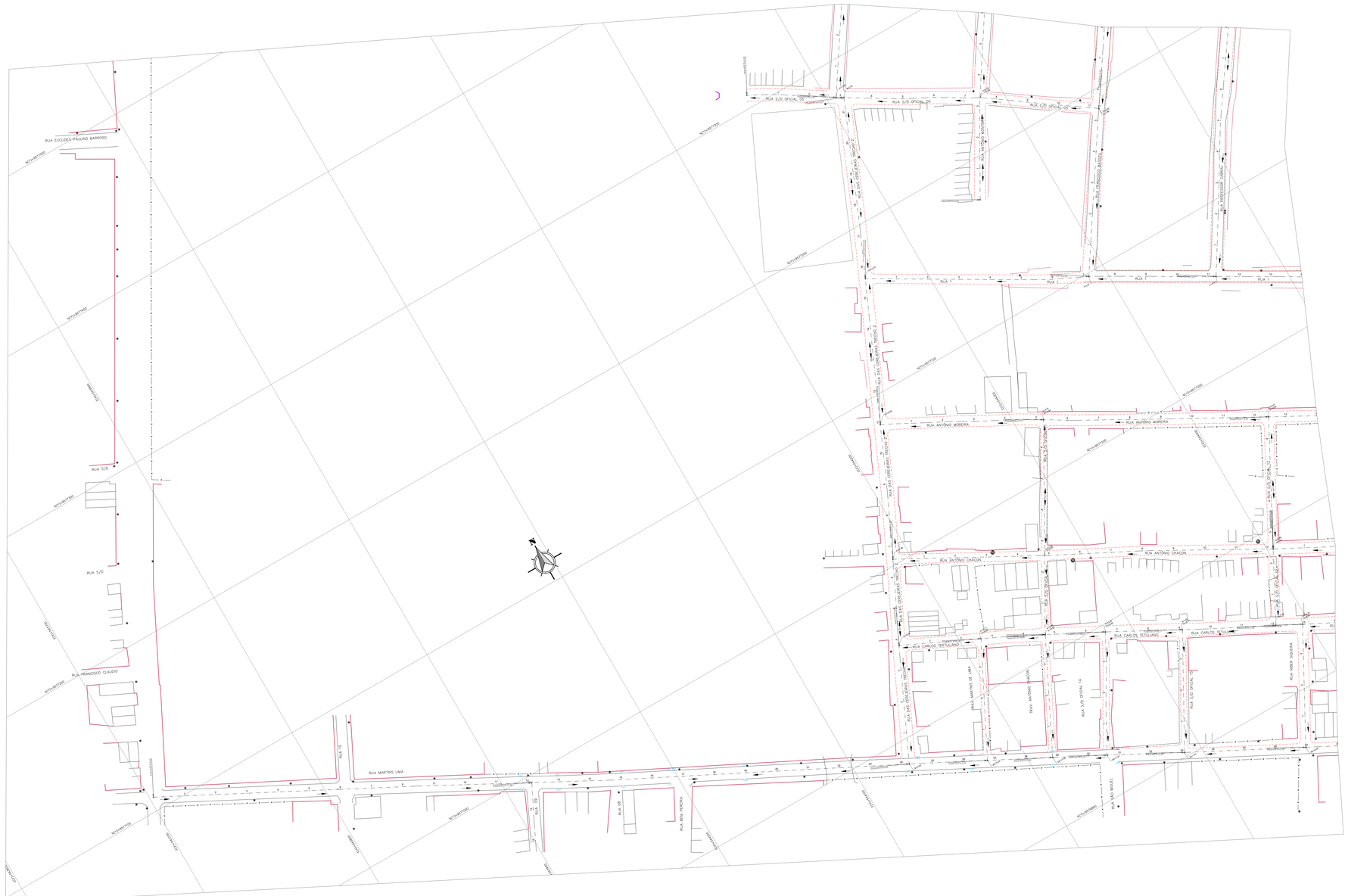
RUA EUCLIDES PAULINO BARROSO
RUA S/D
RUA S/D
RUA FRANCISCO CLAUDIO
RUA MARTINS LIMA
RUA S/D
RUA S/D
RUA 09
RUA RIO FIGUEIRA
RUA S/D OFICIAL 05
RUA S/D OFICIAL 05
RUA S/D OFICIAL 05
RUA DAS CERCEARIAS - MEIOS 1
RUA DAS CERCEARIAS - MEIOS 2
RUA DAS CERCEARIAS - MEIOS 3
RUA DAS CERCEARIAS - MEIOS 4
RUA 1
RUA 1
RUA 1
RUA 1
RUA FRANCISCO BESSA
RUA FRANCISCO CIRINO
RUA ANTONIO MOREIRA
RUA ANTONIO MOREIRA
RUA ANTONIO CHAGAS
RUA ANTONIO CHAGAS
RUA ANTONIO CHAGAS
RUA S/D OFICIAL 13
RUA S/D OFICIAL 14
RUA S/D OFICIAL 15
RUA CARLOS TERTULIANO
RUA CARLOS TERTULIANO
RUA CARLOS TERTULIANO
RUA CARLOS TERTULIANO
RUA CARLOS TERTULIANO
RUA S/D OFICIAL 16
RUA S/D OFICIAL 17
RUA NIMER SOUSA
RUA SÃO MIGUEL
RUA MARTINS DE LIMA
RUA ANTONIO CHAGAS
RUA S/D OFICIAL 14
RUA S/D OFICIAL 15
RUA S/D OFICIAL 16
RUA S/D OFICIAL 17
RECUO VARIÁVEL
RECUO VARIÁVEL
RECUO VARIÁVEL

ARTICULAÇÃO

1	2
3	4

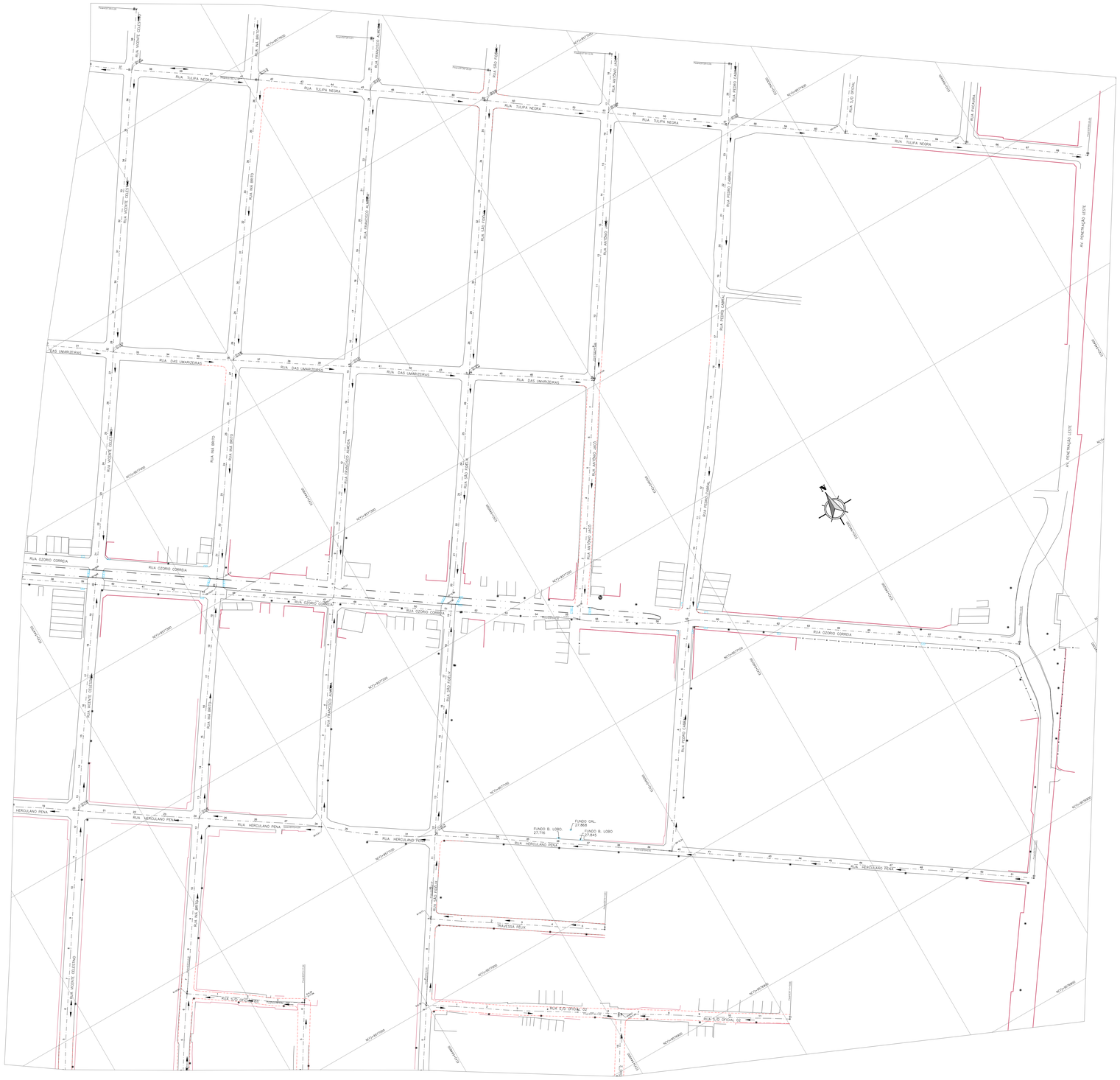

SELIMA	ISS-C
CREA	ISS-P

Legenda:

- EDIFICAÇÃO EXISTENTE
- MEIO FIO EXISTENTE
- ESTAQUEAMENTO
- POSTE
- CERCA EXISTENTE
- MURO EXISTENTE
- CAIXA BOCA DE LOBO EXISTENTE
- CANAL EXISTENTE
- MEIO FIO PROJETADO

Mapa chave:

Revisão nº	Descrição	Data	Projetista	Aprovação

Prefeitura de Fortaleza

SEINF – SECRETARIA MUNICIPAL DE INFRAESTRUTURA

Unidade/Orgão: SEINF		Regional: V	Bairro: PRESIDENTE VARGAS
Nome do projeto: Ruas do Presidente Vargas			Escala: 1:1000
Título da folha: PLANTA BAIXA – SISTEMA VIÁRIO		Data: JUN./2019	Folha: 02/24
Responsável técnico: ANDRÉ L. DAHER VASCONCELOS CREA-PE 0500071553-D	Coord. Gerenciamento de projetos: ANDRÉ L. DAHER VASCONCELOS CREA-PE 0500071553-D		
Arquivo: 01a04PBSV_01a0424 (Ruas do Presidente Vargas).dwg		Topógrafo: DIVERSOS	Desenho: DIVERSOS

ARTICULAÇÃO

1	2
3	4

SELIMA	ISS-C
CREA	ISS-P

Legenda:

- EDIFICAÇÃO EXISTENTE
- MEIO FIO EXISTENTE
- ESTAQUEAMENTO
- POSTE
- CERCA EXISTENTE
- MURO EXISTENTE
- CAIXA BOCA DE LOBO EXISTENTE
- CANAL EXISTENTE
- MEIO FIO PROJETADO

Mapa chave:

Revisão nº	Descrição	Data	Projetista	Aprovação

Prefeitura de Fortaleza

SEINF – SECRETARIA MUNICIPAL DE INFRAESTRUTURA

Unidade/Órgão: SEINF	Regional: V	Bairro: PRESIDENTE VARGAS
Nome do projeto: Ruas do Presidente Vargas		Escala: 1:1000
Título da folha: PLANTA BAIXA – SISTEMA VIÁRIO	Data: JUN./2019	Folha: 01/24
Responsável técnico: ANDRÉ L. DAHER VASCONCELOS RNP 0600017152-9	Coord. Gerenciamento de projetos: ANDRÉ L. DAHER VASCONCELOS RNP 0600017152-9	
Arquivo: 01a04PBSV_01a0424 (Ruas do Presidente Vargas).dwg	Topógrafo: DIVERSOS	Desenho: DIVERSOS