

SEUMA	ISS-C
CREA	ISS-P

Legenda:

Mapa chave:

Revisão n°	Descrição	Data	Projetista	Aprovação

Prefeitura de Fortaleza SEINF - SECRETARIA MUNICIPAL DE INFRAESTRUTURA

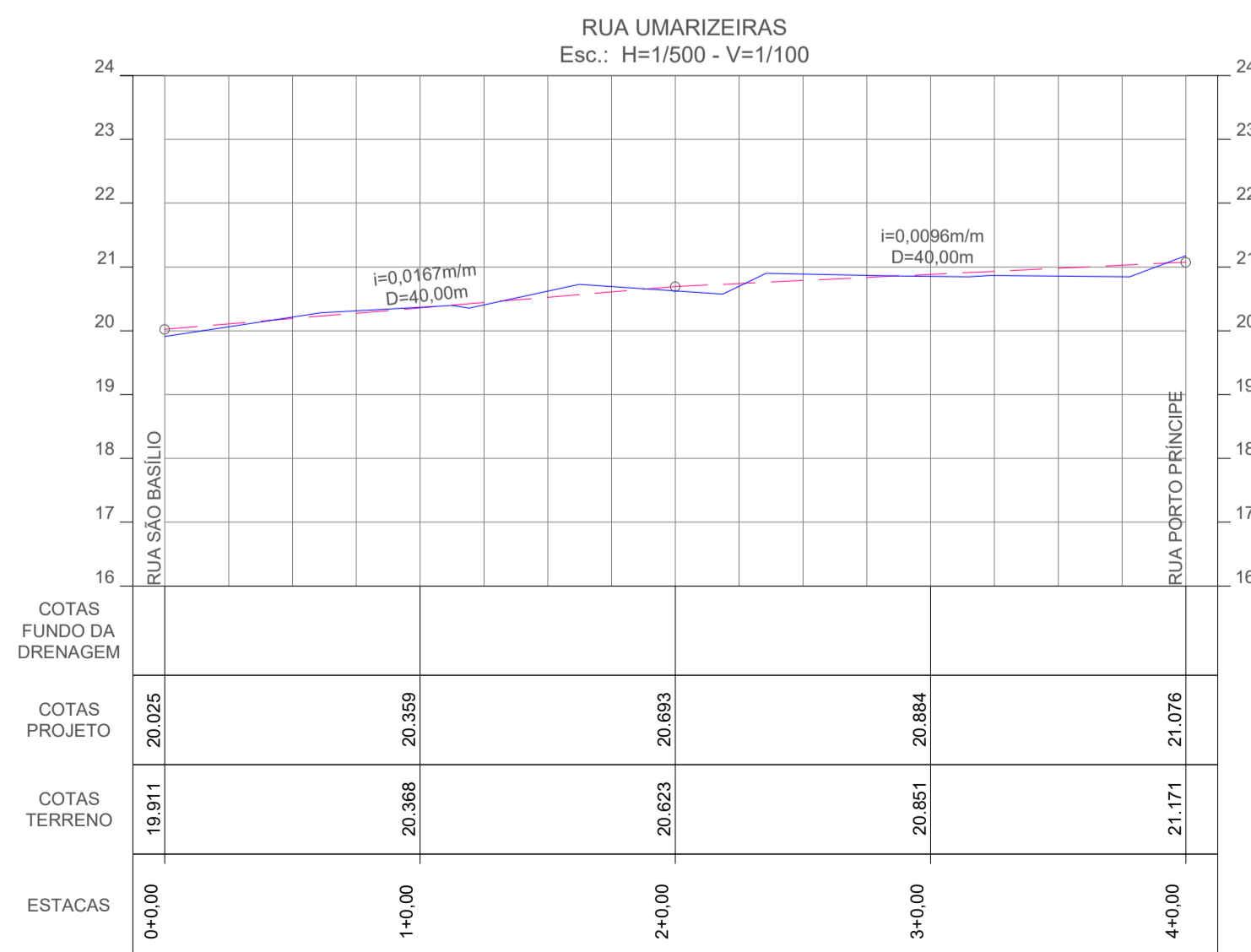
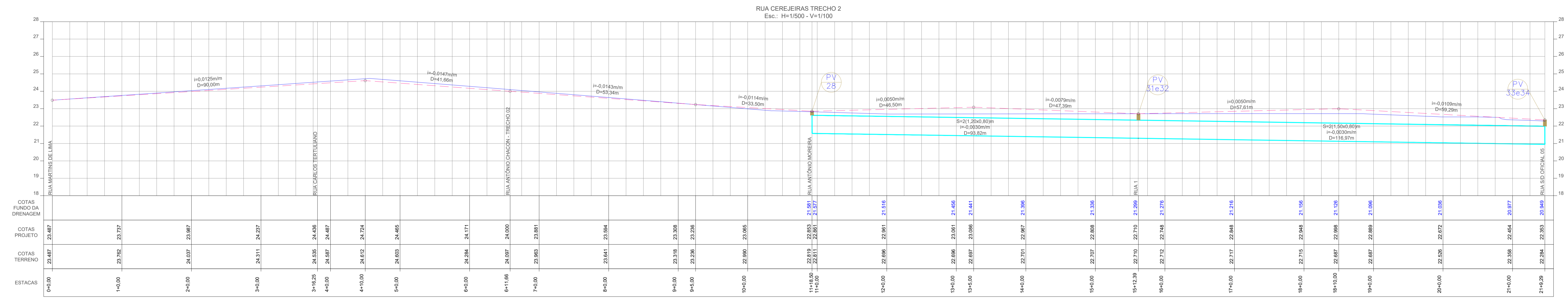
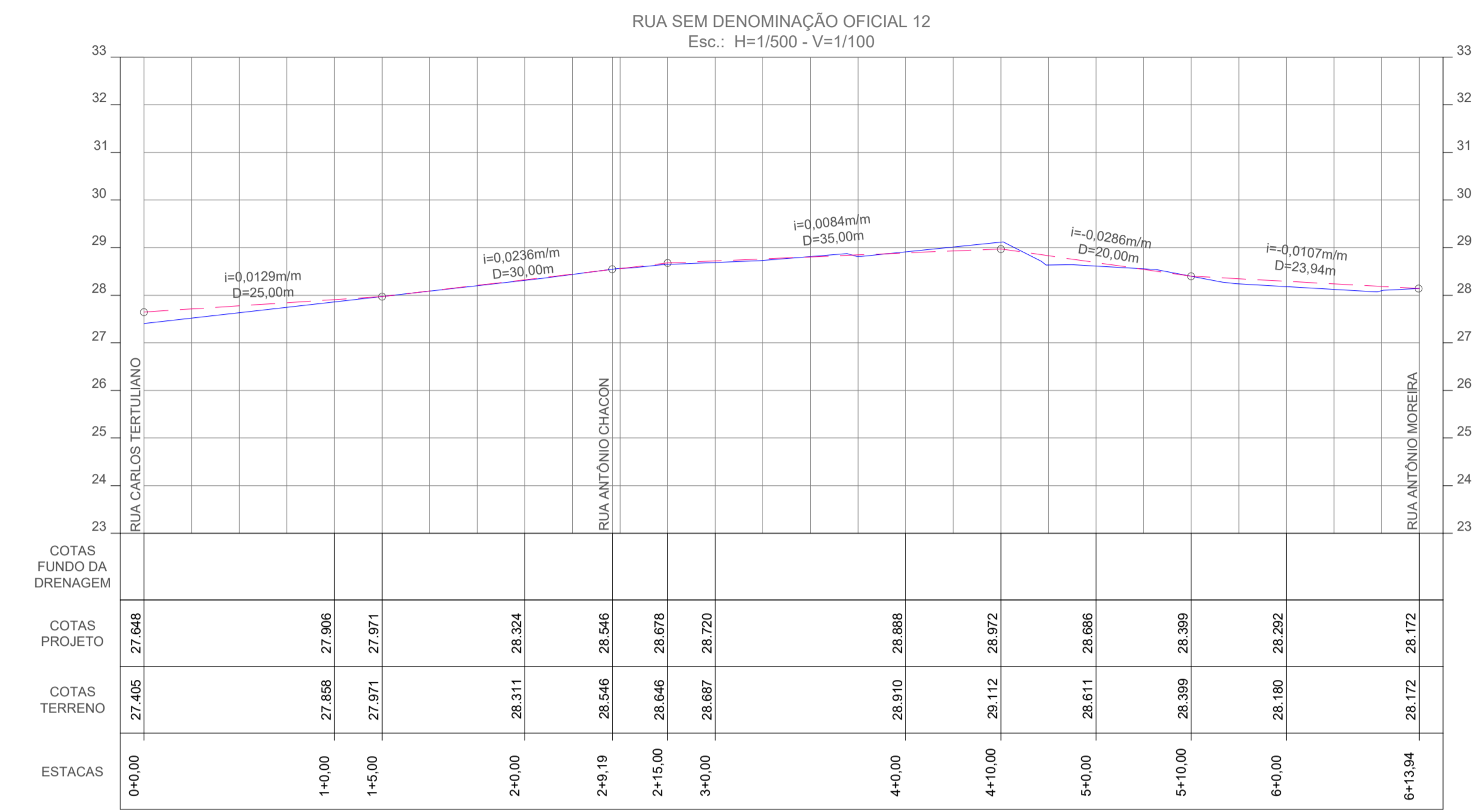
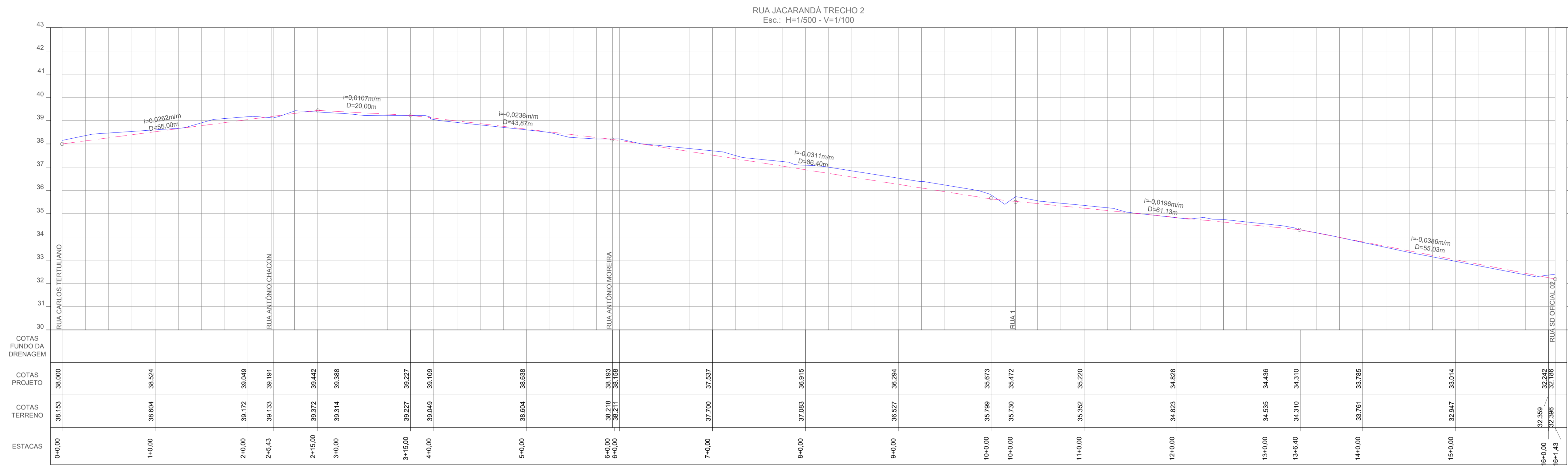
Unidade/Orgão: SEINF Regional: V Bairro: PRESIDENTE VARGAS

Nome do projeto: Ruas do Presidente Vargas Escala: H: 1/500 V: 1/100

Título da folha: PERFIS LONGITUDINAIS Data: JUN./2019 Folha: 05/24

Responsável Técnico: ANDRÉ L. DAHER VASCONCELOS Coord. Gerenciamento de projetos: ANDRÉ L. DAHER VASCONCELOS

Arquivo: 05a19PP_05a1924 (Ruas do Presidente Vargas).dwg Topógrafo: DIVERSOS Desenho: DIVERSOS



SEUMA	ISS-C
OREA	ISS-P

Legenda:

Mapa chuva:

Revisão nº	Descrição	Data	Projeta	Aprova

Prefeitura de Fortaleza - SEINF - SECRETARIA MUNICIPAL DE INFRAESTRUTURA

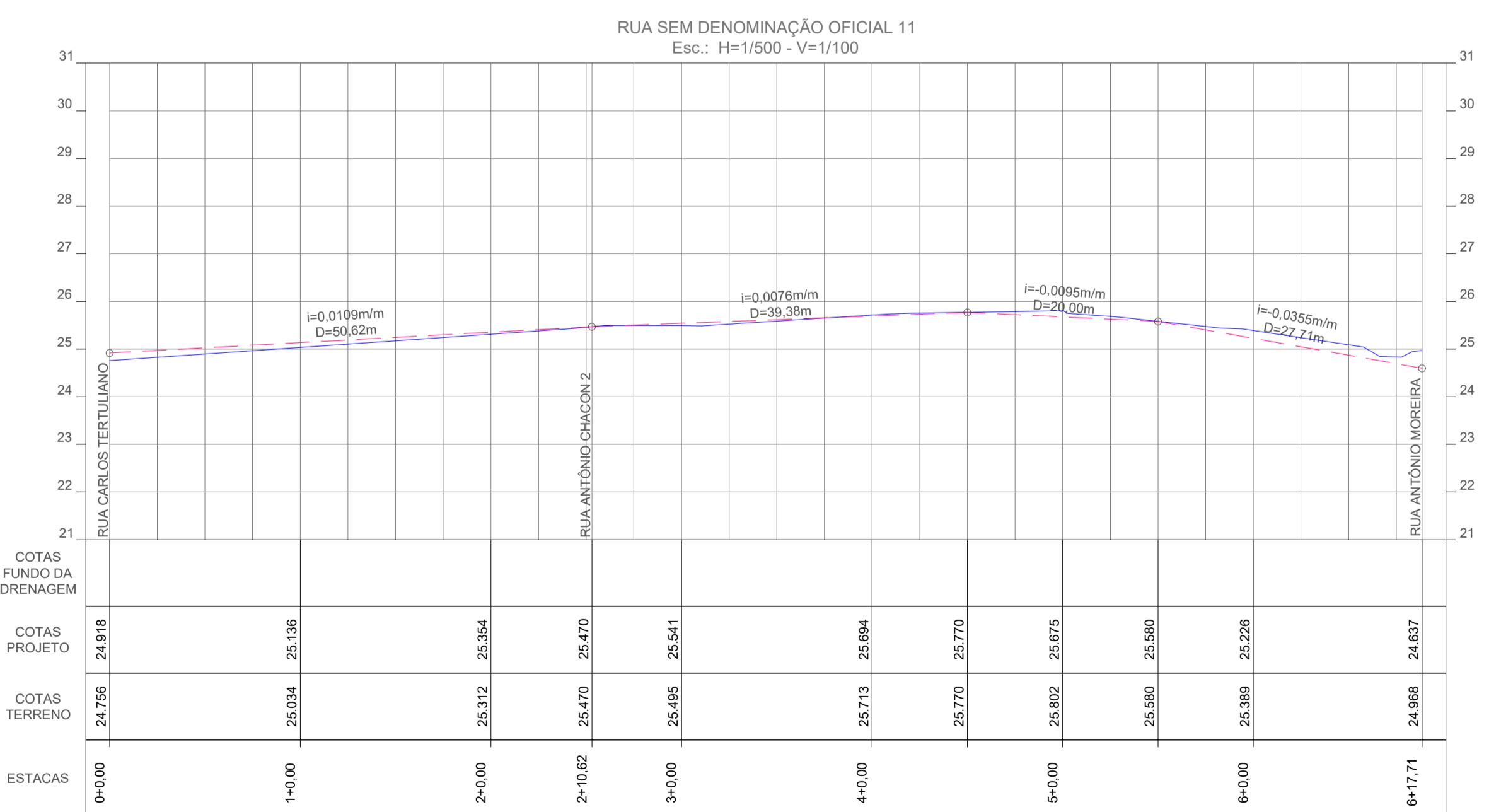
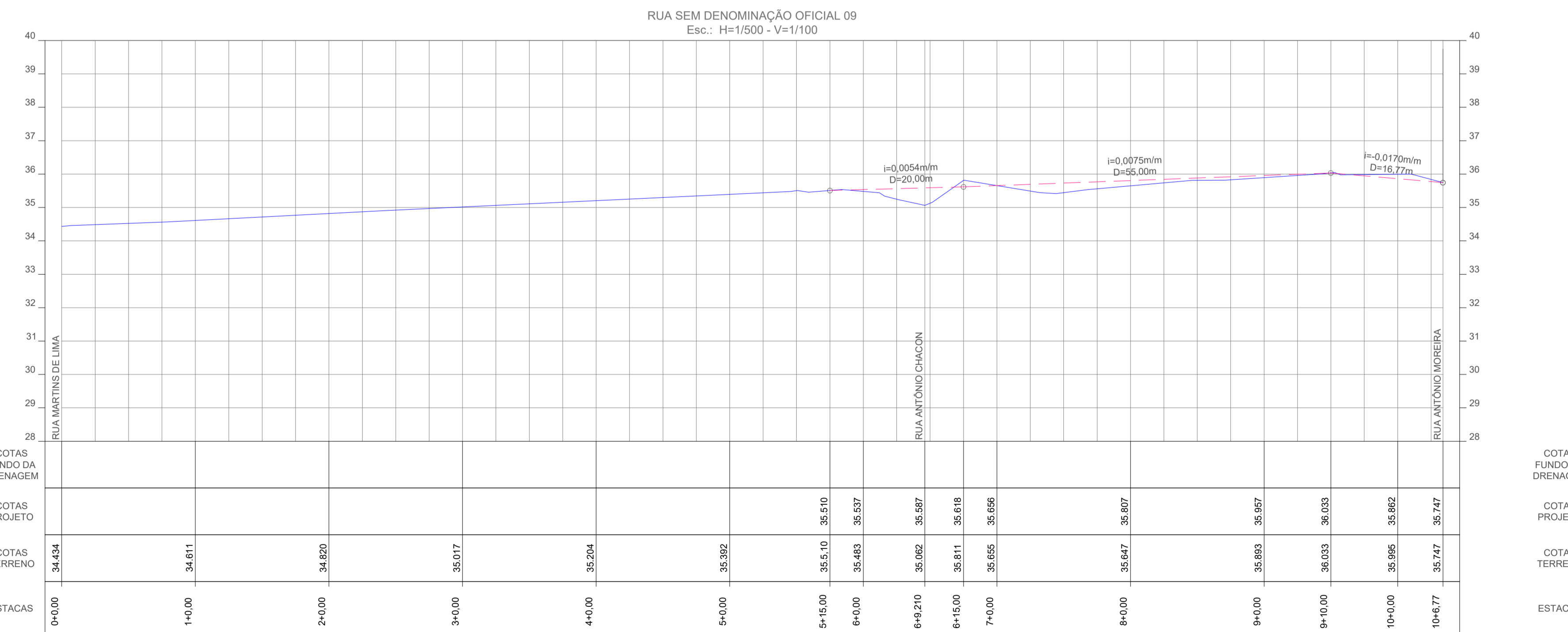
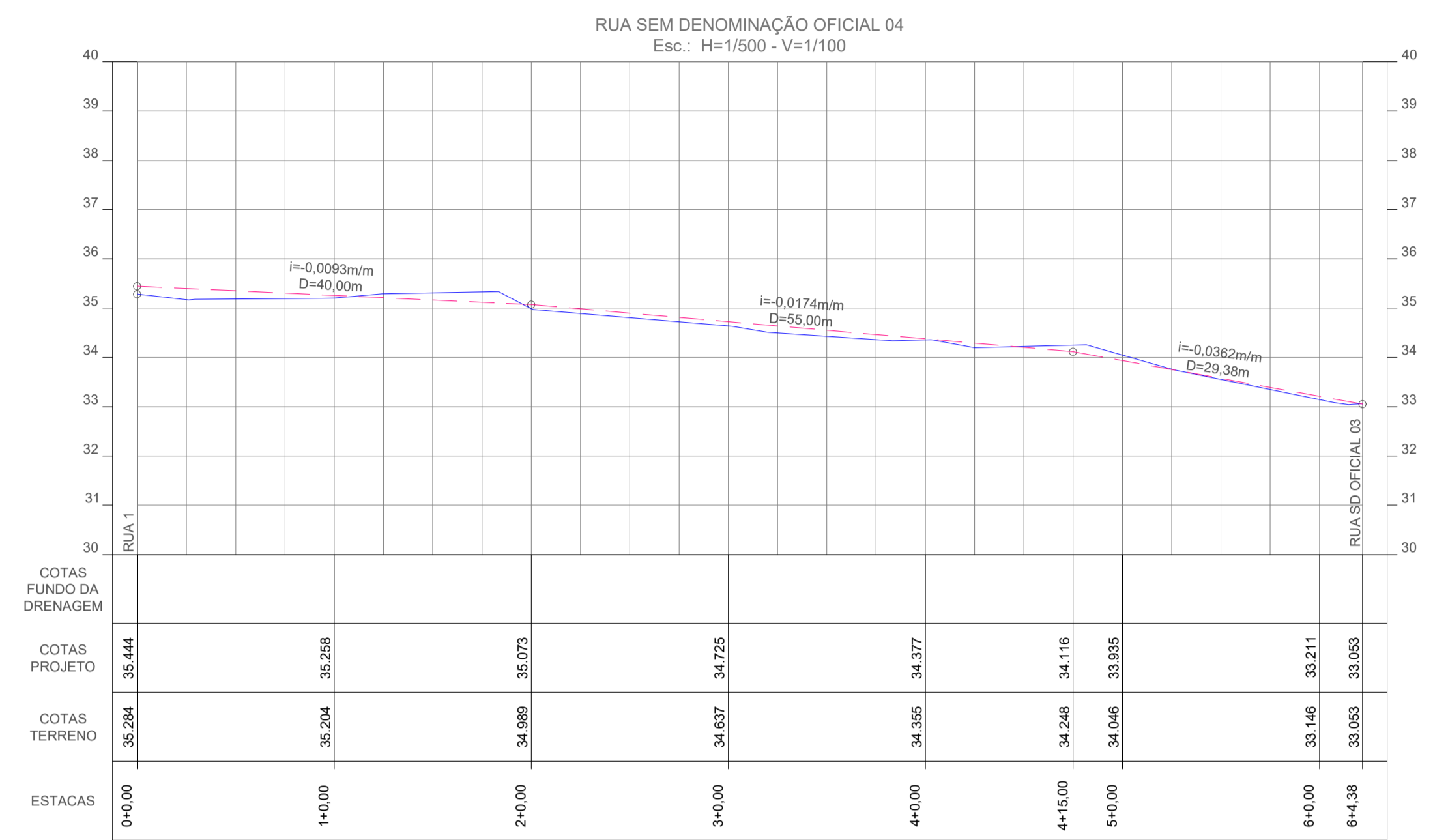
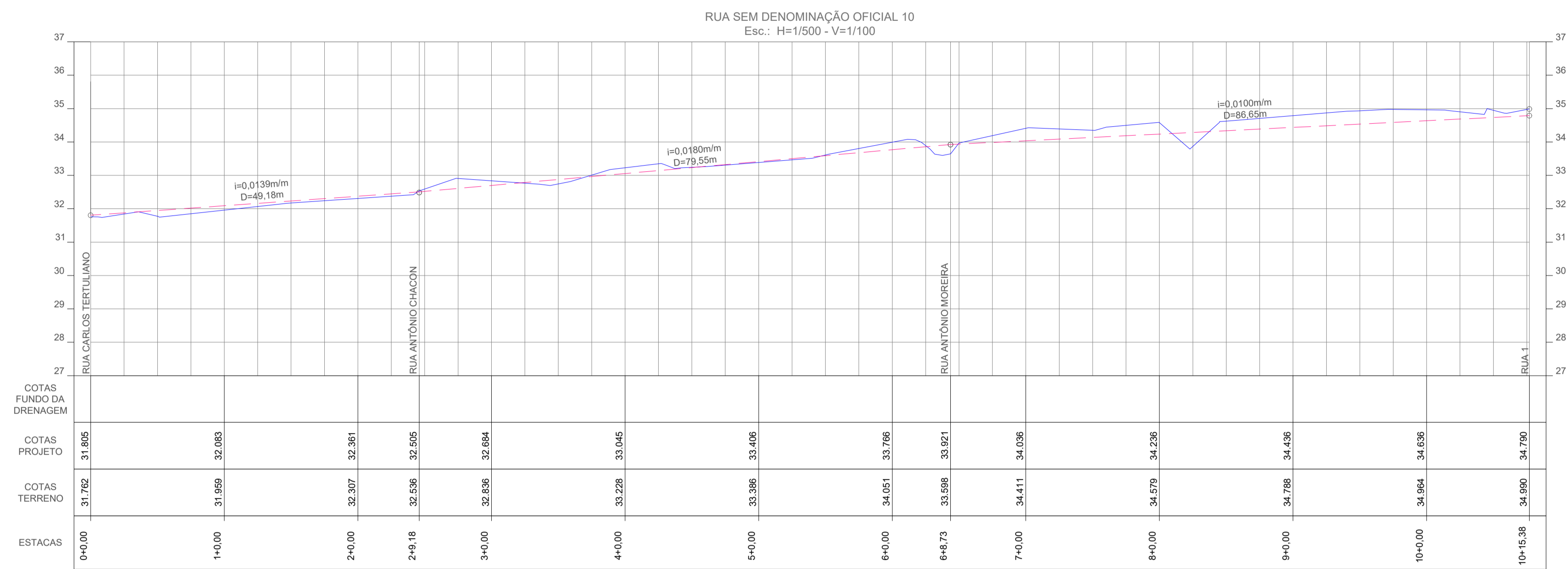
Unidade/Orgão: SEINF Regional: V Barro: PRESIDENTE VARGAS

Nome do projeto: Ruas do Presidente Vargas Escala: H=1/500 V=1/100

Título da folha: PERFIS LONGITUDINAIS Data: JUN./2019 Folha: 19/24

Responsável Técnico: ANDRÉ L. DAHER VASCONCELOS Coord. Supl. de projeto: ANDRÉ L. DAHER VASCONCELOS

Arquiteto: OSa15PP-05a1504 (Ruas do Presidente Vargas) Idug Psicólogo: DIVERSOS Desenho: DIVERSOS




SELIMA	ISS-C
CREA	ISS-P

Legenda:

Mapa chave:

Revisão n°	Descrição	Data	Projetista	Aprovação


Prefeitura de Fortaleza

SEINF - SECRETARIA MUNICIPAL DE INFRAESTRUTURA

Unidade/Orgão: SEINF Regional: V Bairro: PRESIDENTE VARGAS

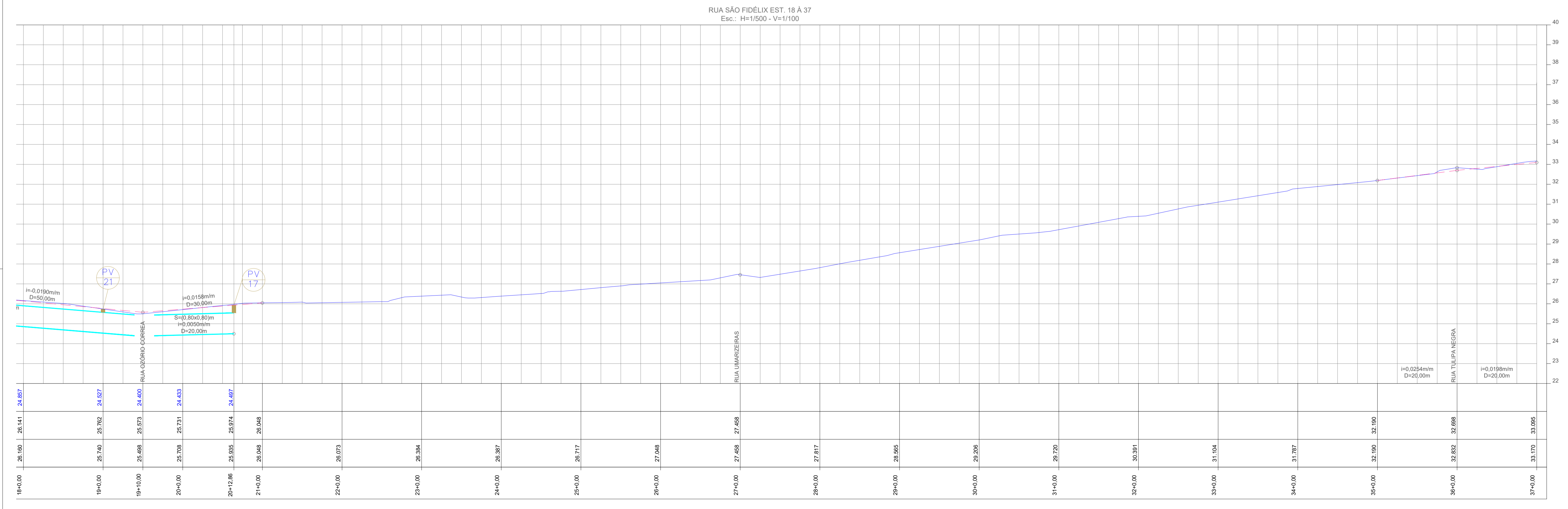
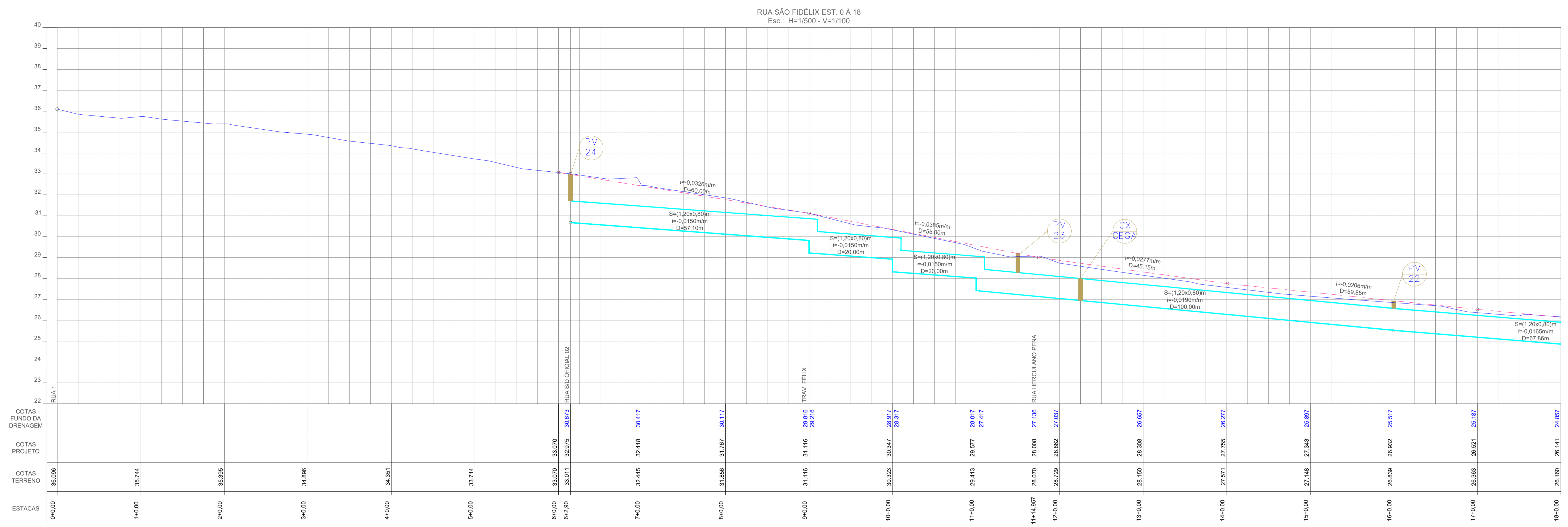
Nome do projeto: Ruas do Presidente Vargas Escala: H:1/500

Título da folha: PERFIS LONGITUDINAIS Data: JUN./2019 Folha: V:1/100

Responsável Técnico: **ANDRÉ L. DAHER VASCONCELOS** Coord. Carreamento de projetos: **ANDRÉ L. DAHER VASCONCELOS**

Arquivo: G0e19PP_05a1924 (Ruas do Presidente Vargas).dwg Topógrafo: DIVERSOS Desenho: DIVERSOS

18/24



SELIMA	ISS-C
CREA	ISS-P

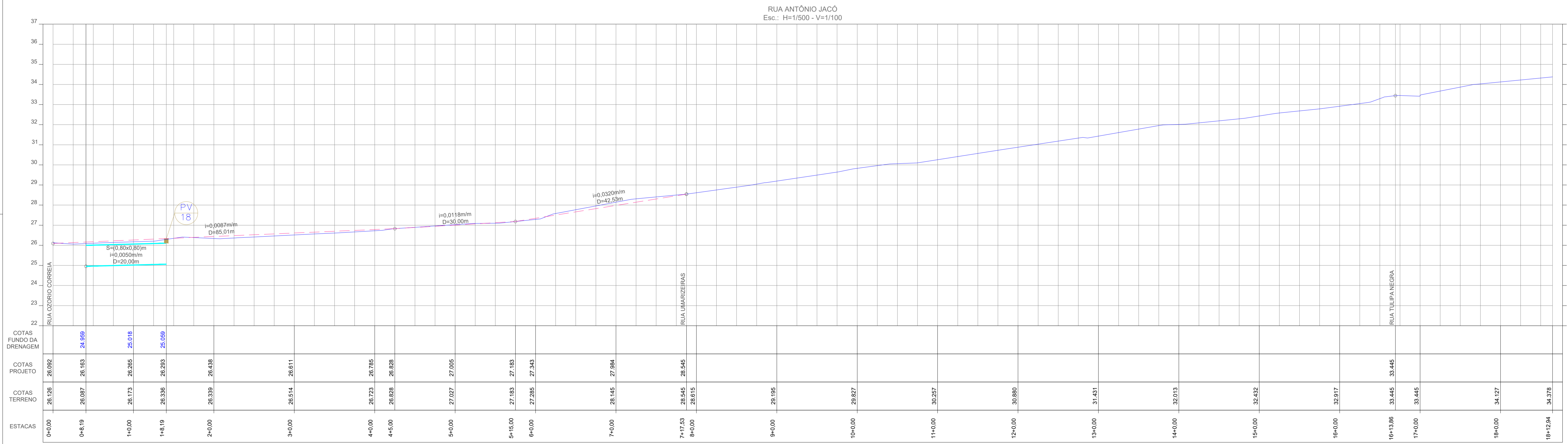
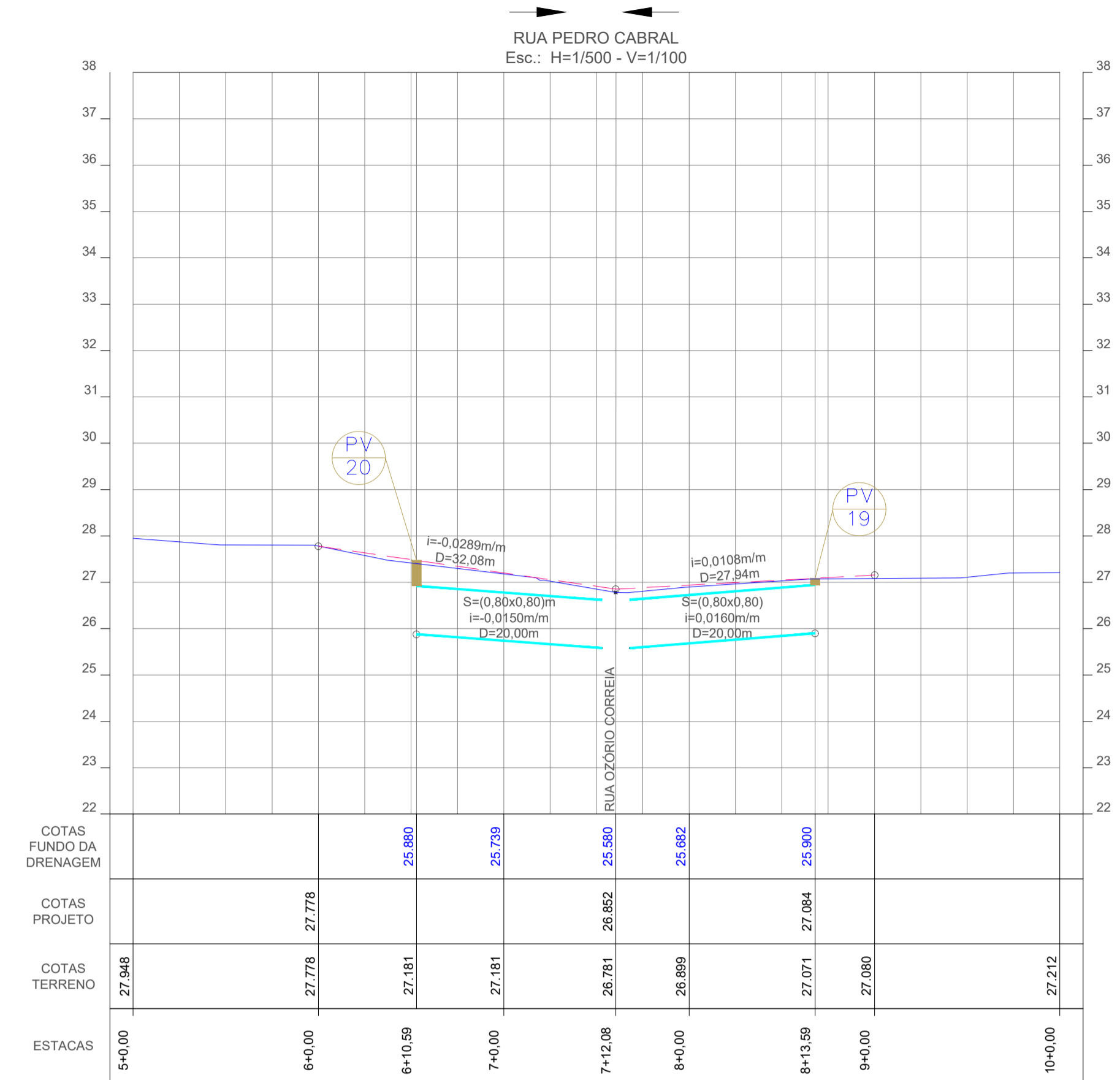
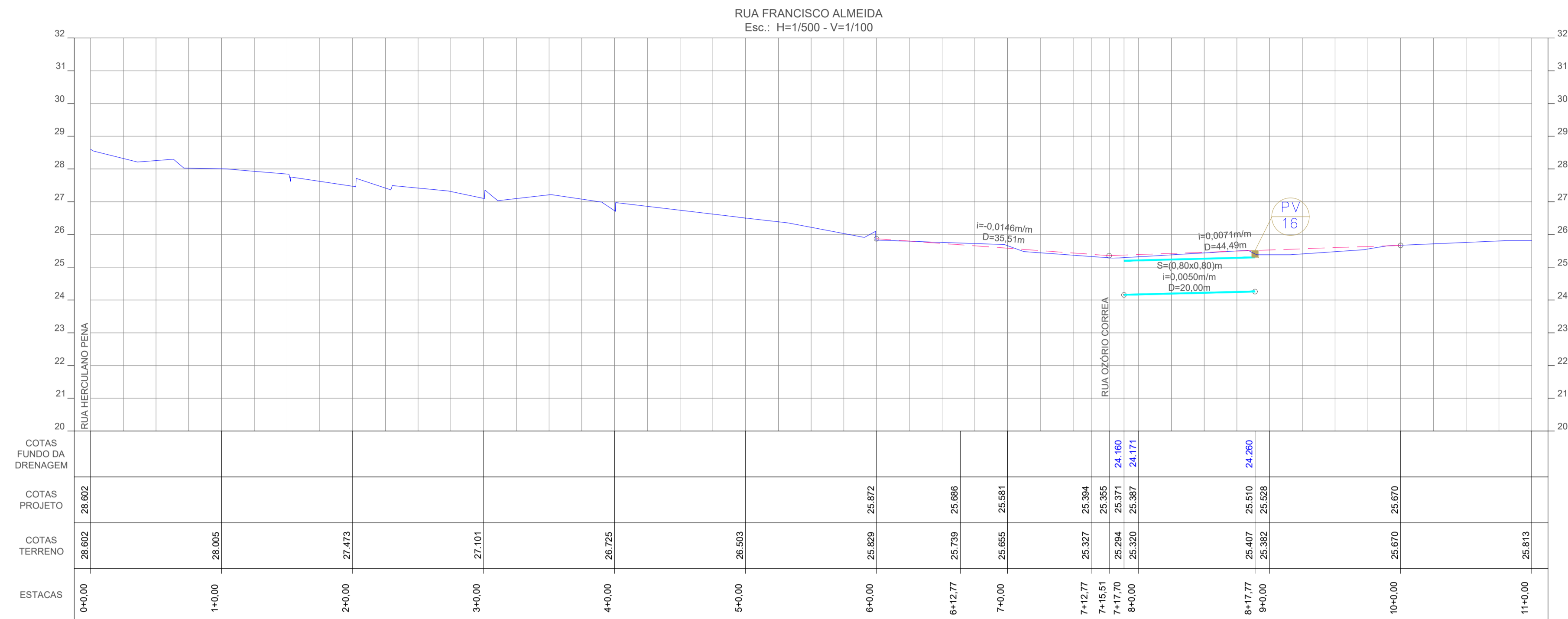
Legenda:

Mapa chave:

Revisão n°	Descrição	Data	Projetista	Aprovação

Prefeitura de Fortaleza SEINF - SECRETARIA MUNICIPAL DE INFRAESTRUTURA

Unidade/Orgão: SEINF	Regional: V	Bairro: PRESIDENTE VARGAS
Nome do projeto: Ruas do Presidente Vargas	Escala: H: 1/500	
Nome do projeto: Ruas do Presidente Vargas	V: 1/100	
Título da folha: PERFIS LONGITUDINAIS	Data: JUN./2019	Folha: 17/24
Responsável Técnico: ANDRÉ L. DAHER VASCONCELOS RNP 06201702-9	Coord. Gerenciamento de projetos: ANDRÉ L. DAHER VASCONCELOS RNP 06201702-9	Arquivo: G0e1P0P_05a1924 (Ruas do Presidente Vargas).dwg
Topografia: DIVERSOS	Desenho: DIVERSOS	



SELIMA	ISS-C
CREA	ISS-P

Legenda:

Mapa chave:

Revisão n°	Descrição	Data	Projetista	Aprovação

Prefeitura de Fortaleza SEINF - SECRETARIA MUNICIPAL DE INFRAESTRUTURA

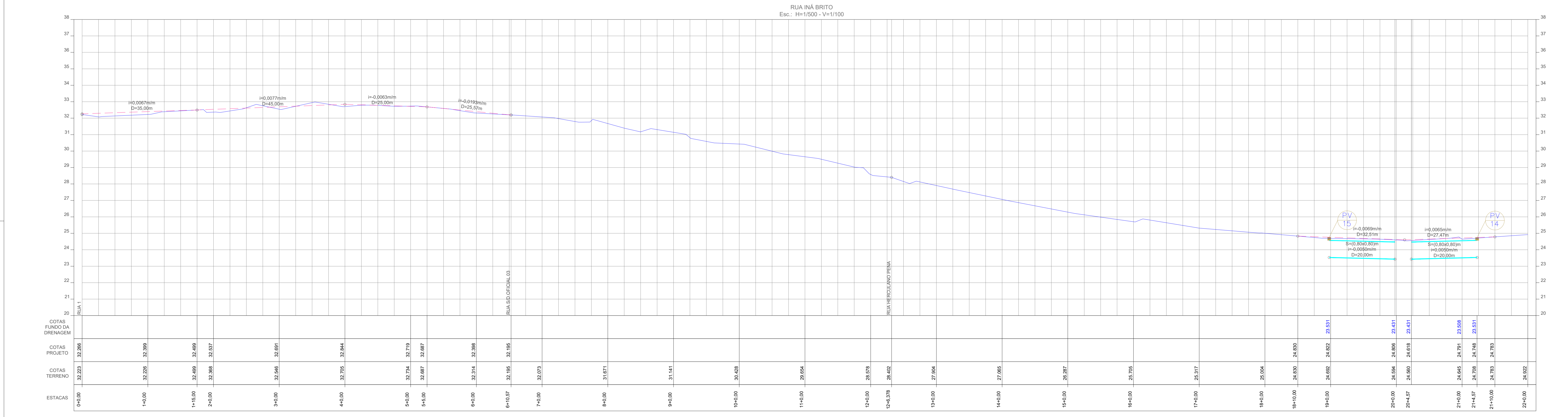
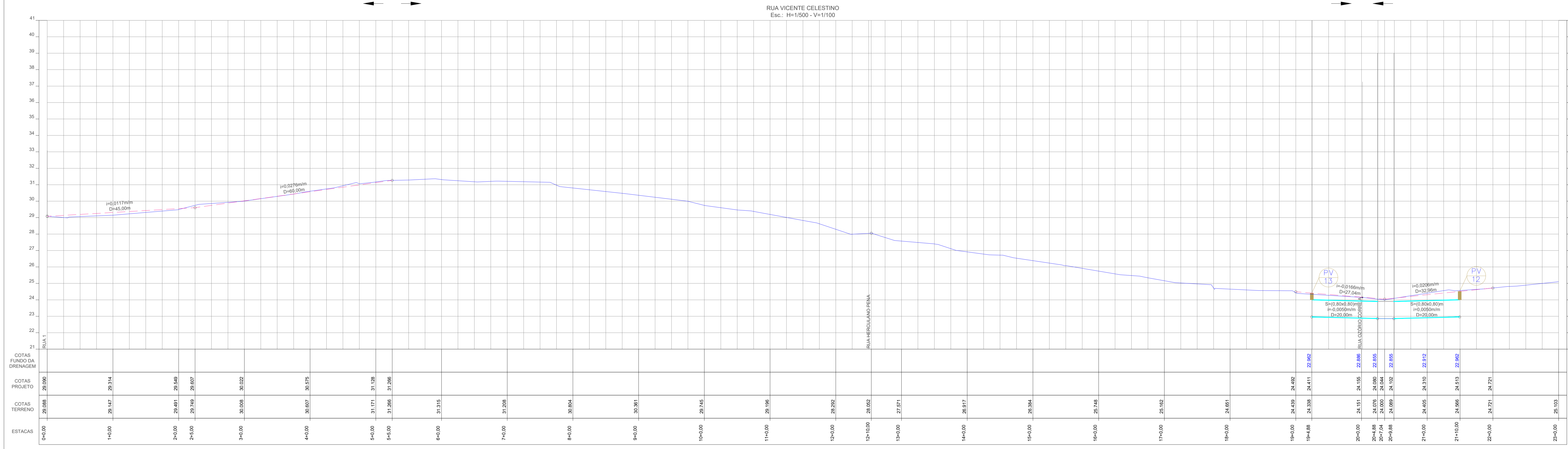
Unidade/Orgão: SEINF Regional: V Baixo: PRESIDENTE VARGAS

Nome do projeto: Ruas do Presidente Vargas Escala: H:1/500 V:1/100

Título da folha: PERFIS LONGITUDINAIS Data: JUN./2019 Folha: 16/24

Responsável Técnico: ANDRÉ L. DAHER VASCONCELOS Coord. Gerenciamento de projetos: ANDRÉ L. DAHER VASCONCELOS

Arquivo: G0e1SP_05a1924 (Ruas do Presidente Vargas).dwg Topografia: DIVERSOS Desenho: DIVERSOS



SEUMA ISS-C

CREA ISS-P

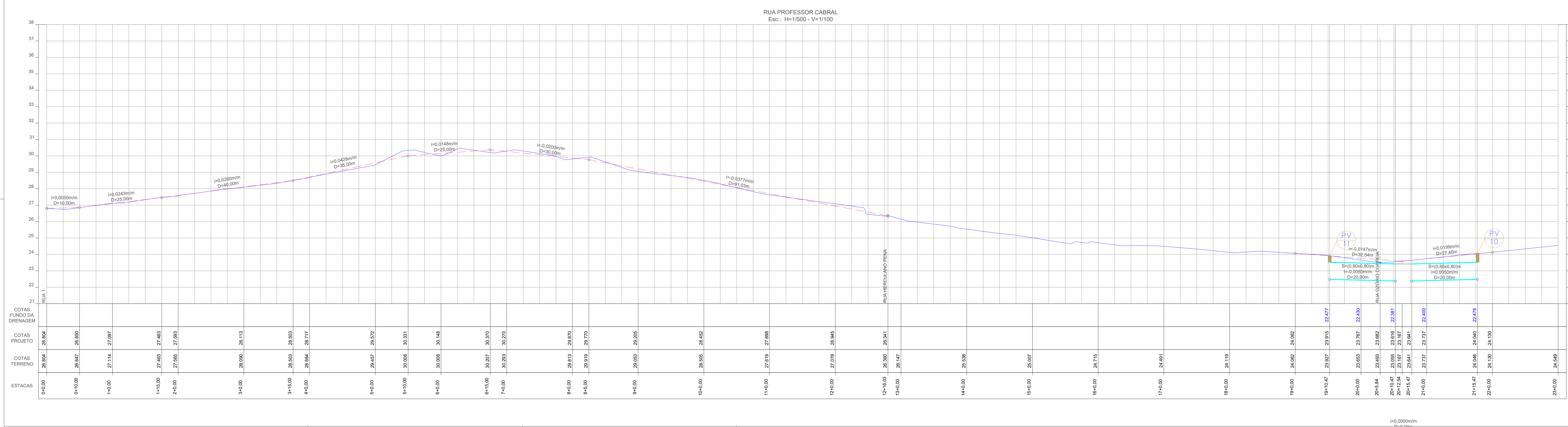
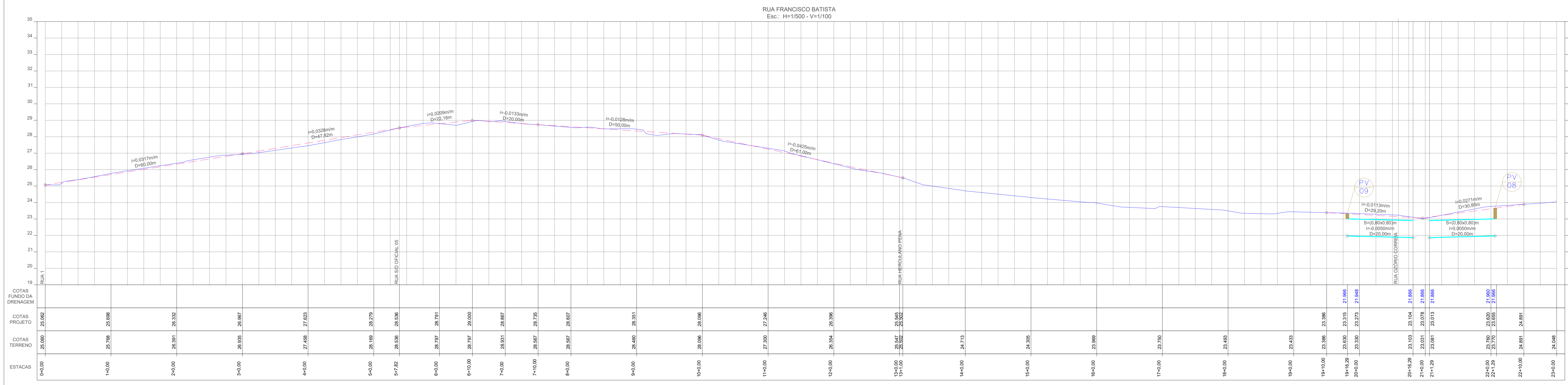
Legenda:

Mapa chave:

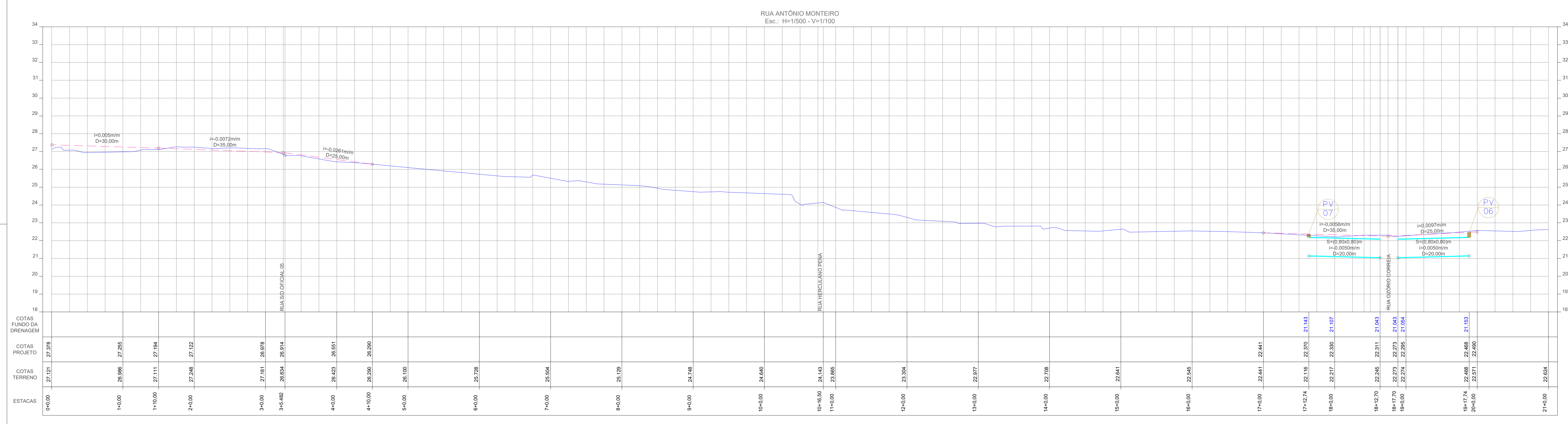
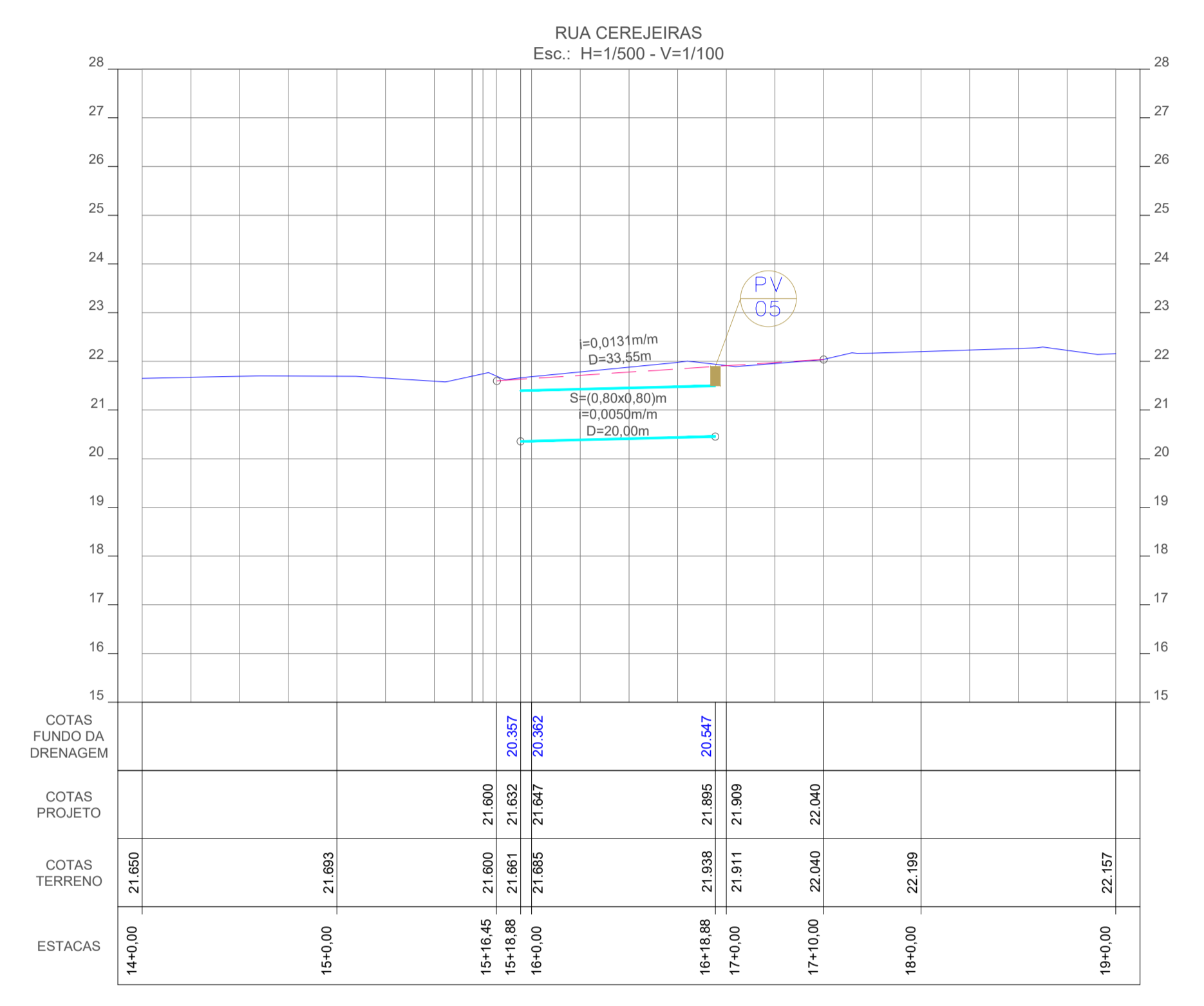
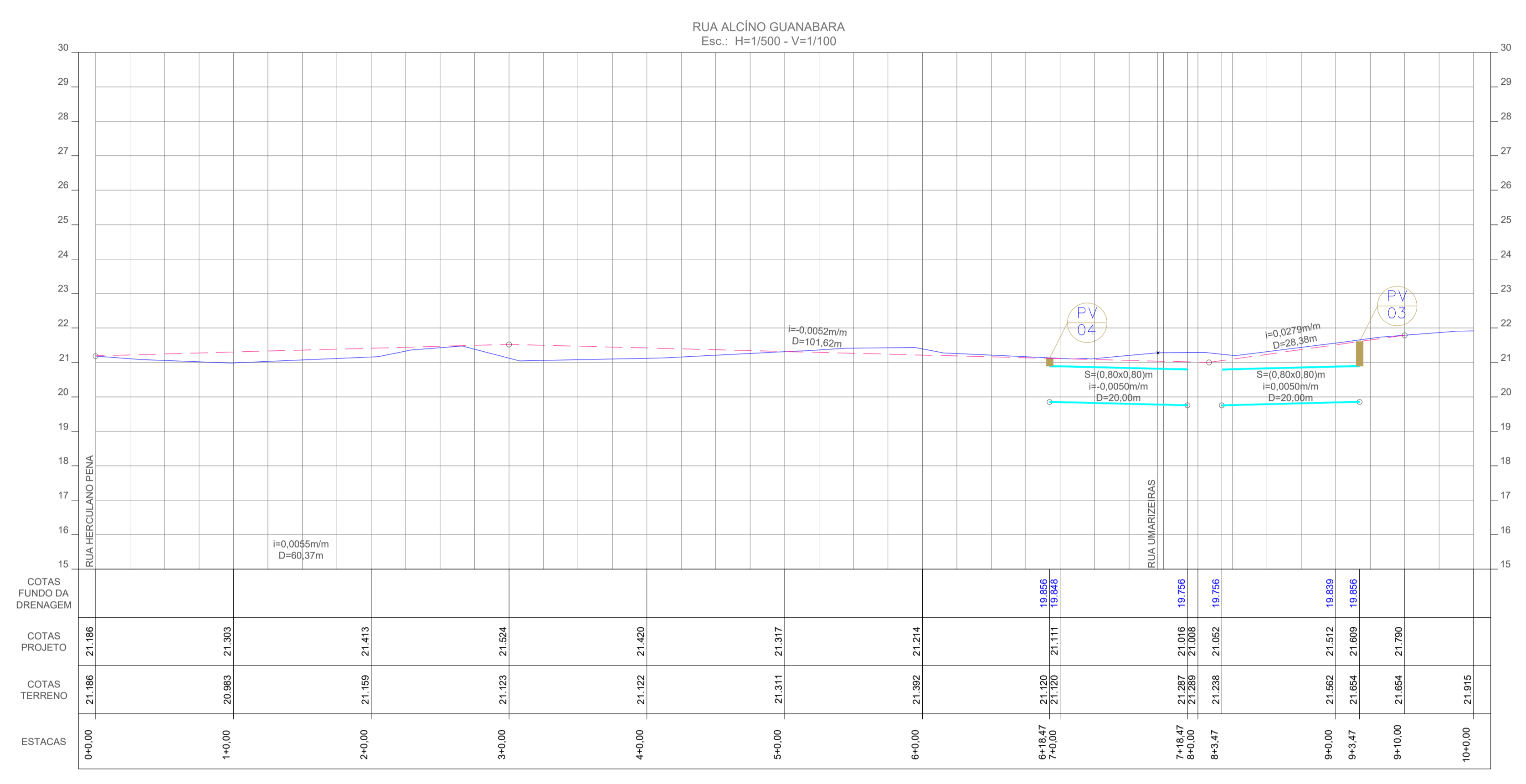
Revisão n°	Descrição	Data	Projetista	Aprovação

Prefeitura de Fortaleza SEINF - SECRETARIA MUNICIPAL DE INFRAESTRUTURA

Unidade/Orgão: SEINF Regional: V Bairro: PRESIDENTE VARGAS
 Nome do projeto: Ruas do Presidente Vargas Escala: H:1/500 V:1/100
 Título da folha: PERFIS LONGITUDINAIS Data: JUN./2019 Folha: 15/24
 Responsável técnico: ANDRÉ L. DAHER VASCONCELOS Coord. Gerenciamento de projetos: ANDRÉ L. DAHER VASCONCELOS
 Arquivo: 05a19PP_05a1924 (Ruas do Presidente Vargas).dwg Topógrafo: DIVERSOS Desenho: DIVERSOS



SEUMA	ISS-C			
CREA	ISS-P			
<p>Legenda:</p> <p>Mapa chave:</p>				
Revisão n°	Descrição	Data	Projeta	Aprovaçõ
Prefeitura de Fortaleza				
Unidade/Órgão: SEINF		Regional: V		Bairro: PRESIDENTE VARGAS
Nome do projeto: Ruas do Presidente Vargas				
Título da folha: PERFIS LONGITUDINAIS			Data: JUN./2019	Folha: V.1/100
Responsável técnico: ANDRÉ L. DAHER VASCONCELOS		Coord. Gerenciamento de projetos: ANDRÉ L. DAHER VASCONCELOS		
Arquivo: 05a19PP_05a1924 (Ruas do Presidente Vargas) .dwg		Topógrafo: DIVERSOS		
		Desenho: DIVERSOS		



SEUMA	ISS-C
CREA	ISS-P

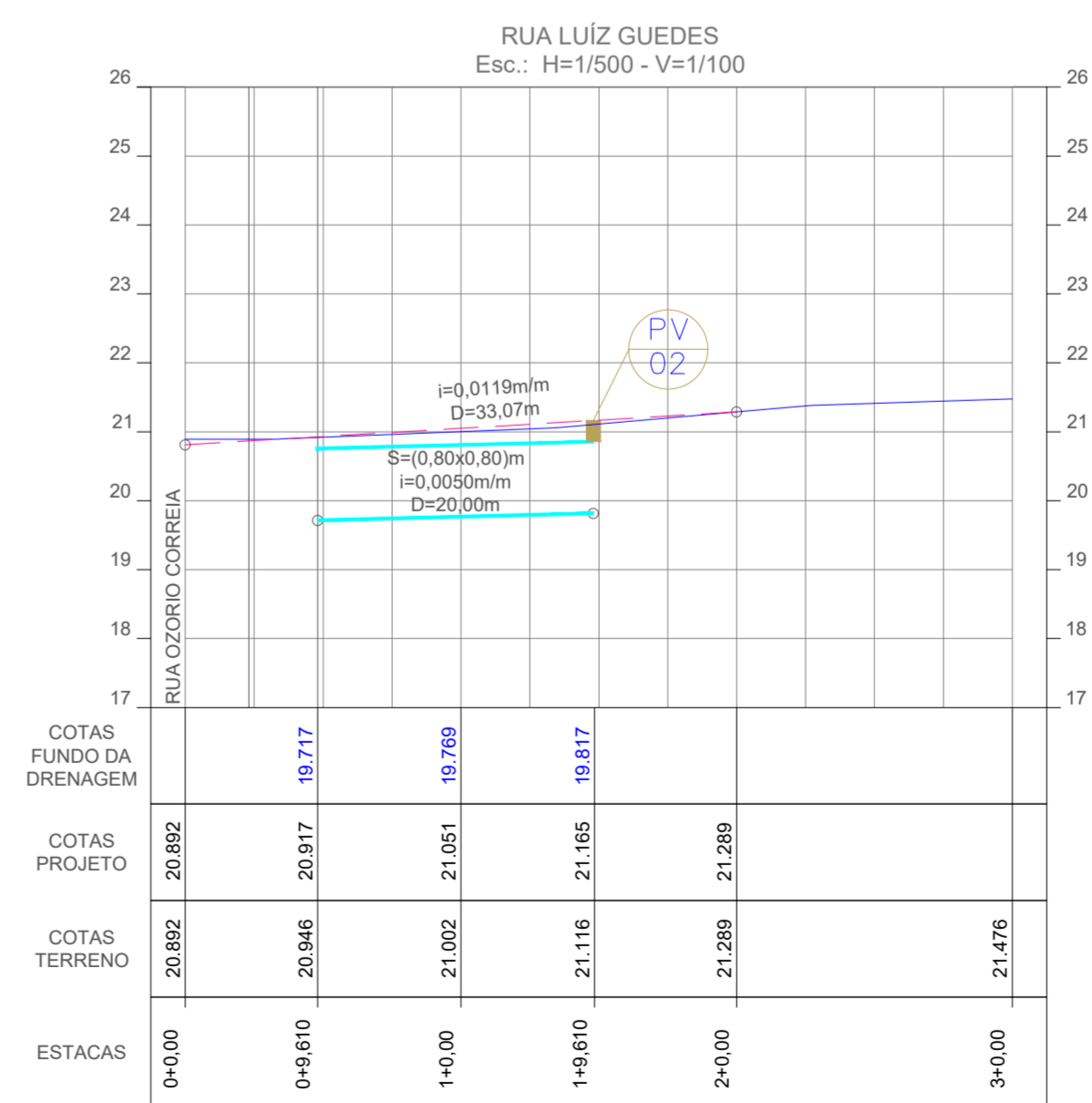
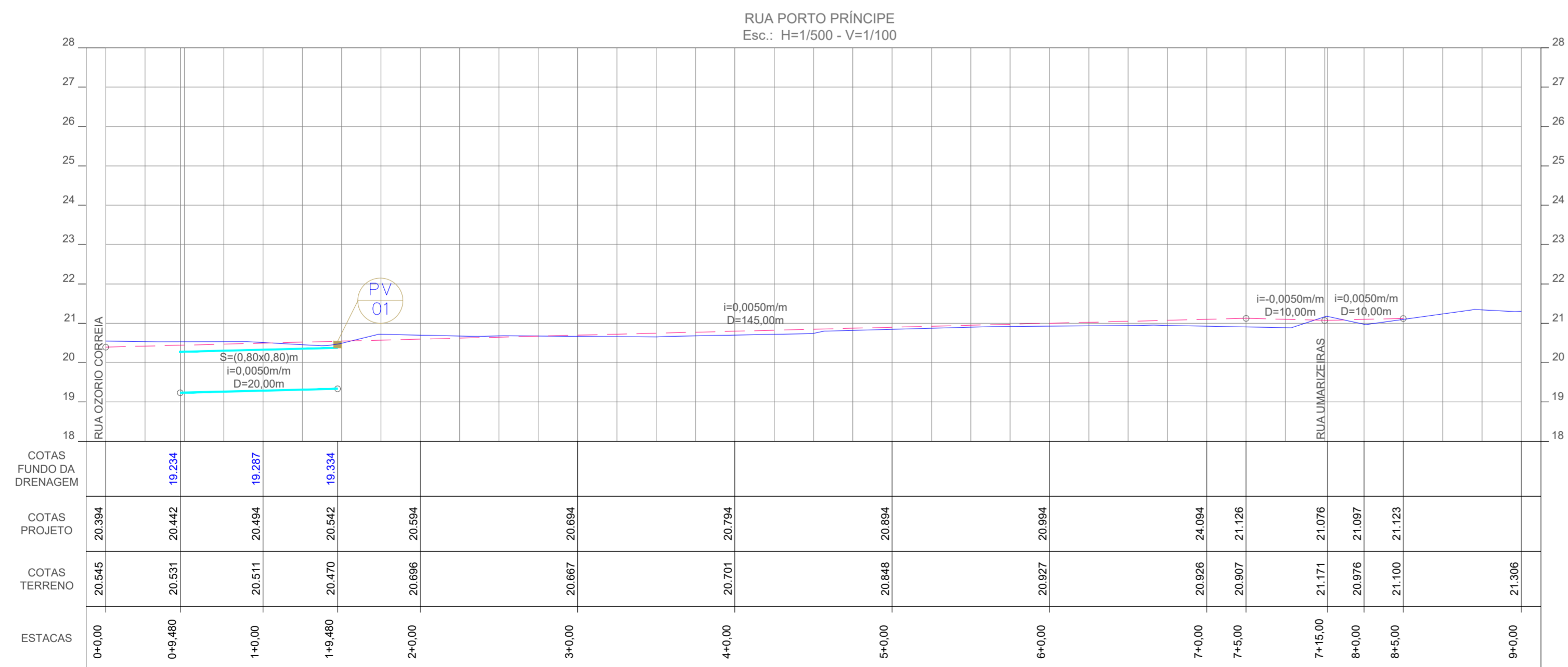
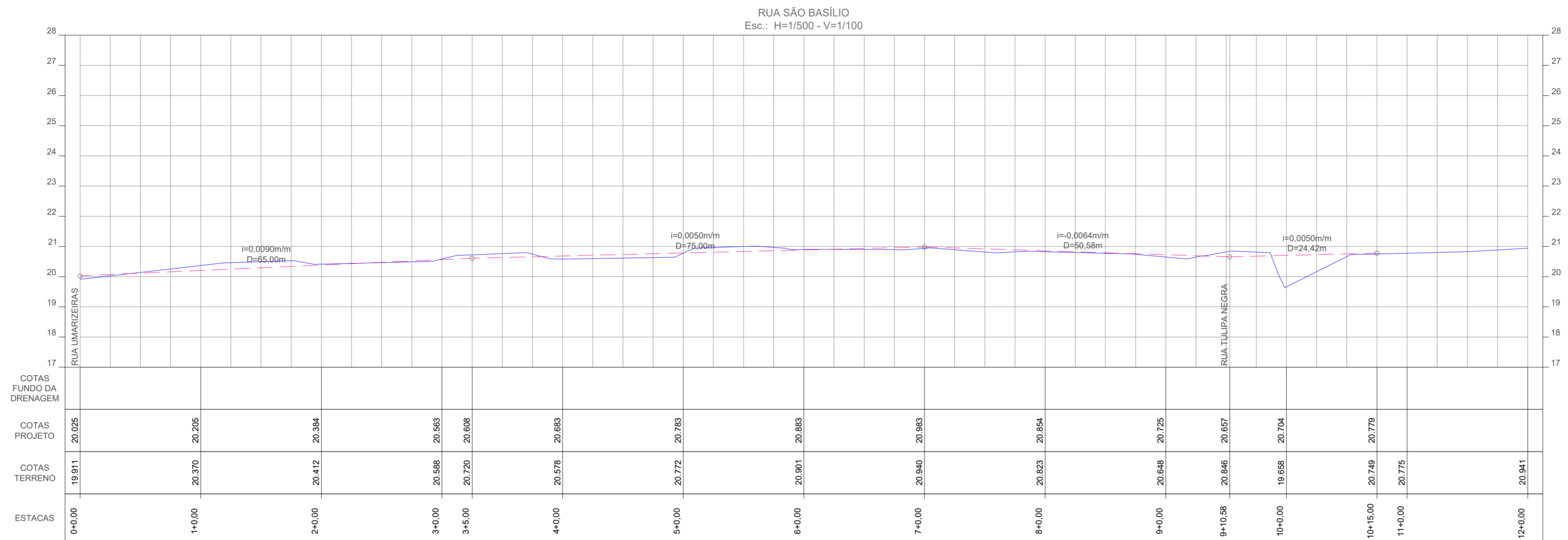
Legenda:

Mapa chave:

Revisão nº	Descrição	Data	Projeta	Aprovação

Prefeitura de Fortaleza SEINF - SECRETARIA MUNICIPAL DE INFRAESTRUTURA

Unidade/Orgão: SEINF Regional: V Bairro: PRESIDENTE VARGAS
 Nome do projeto: Ruas do Presidente Vargas Escala: H:1/500 V:1/100
 Título da folha: PERFIS LONGITUDINAIS Data: JUN / 2019 Folha: 13/24
 Responsável Técnico: ANDRÉ L. DAHER VASCONCELOS Coord. Gerenciamento de projetos: ANDRÉ L. DAHER VASCONCELOS
 Arquiv: H:1/500 V:1/100 Topógrafo: DIVERSOS Desenho: DIVERSOS



SEUMA

ISS-C

CREA

ISS-P

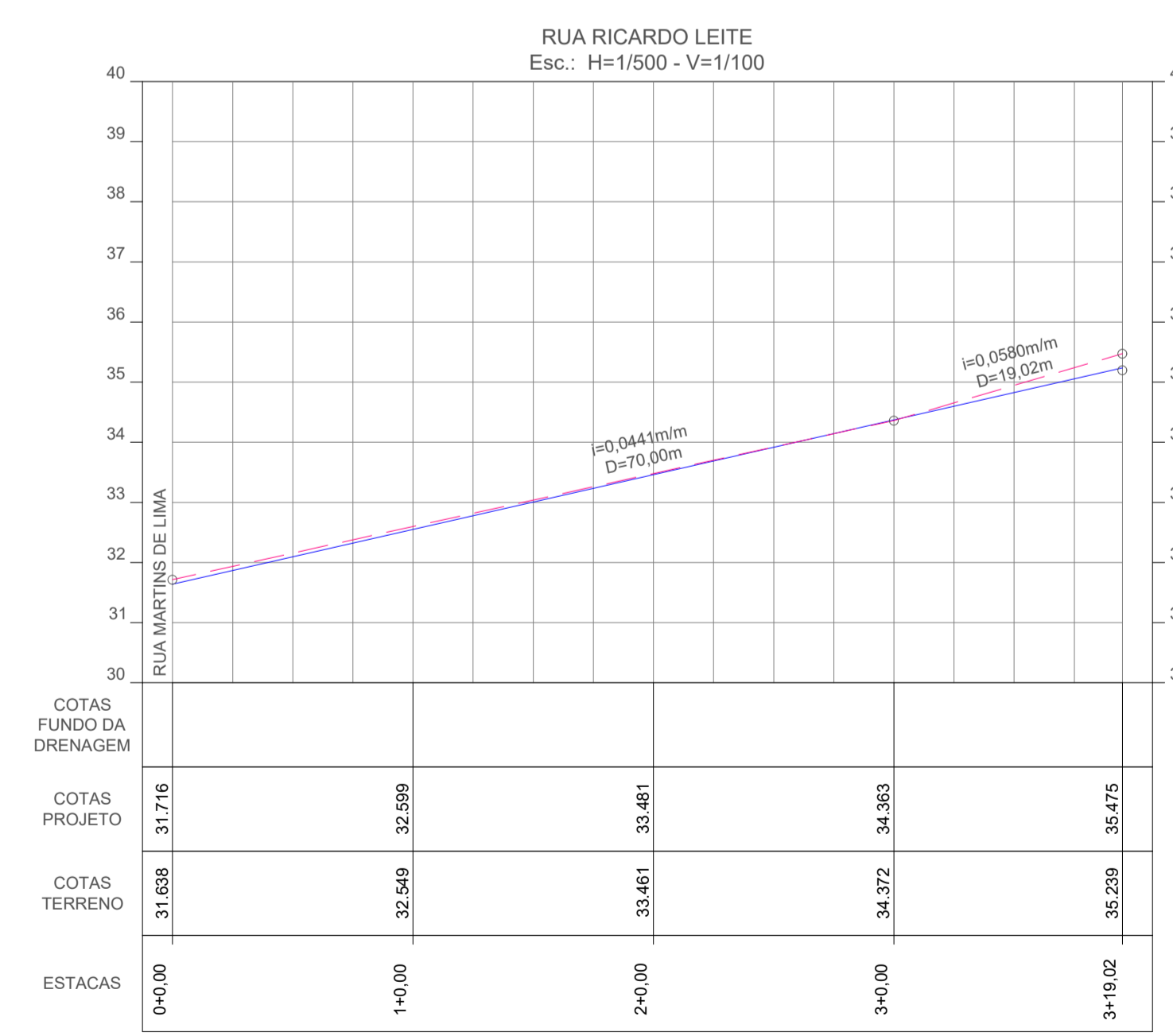
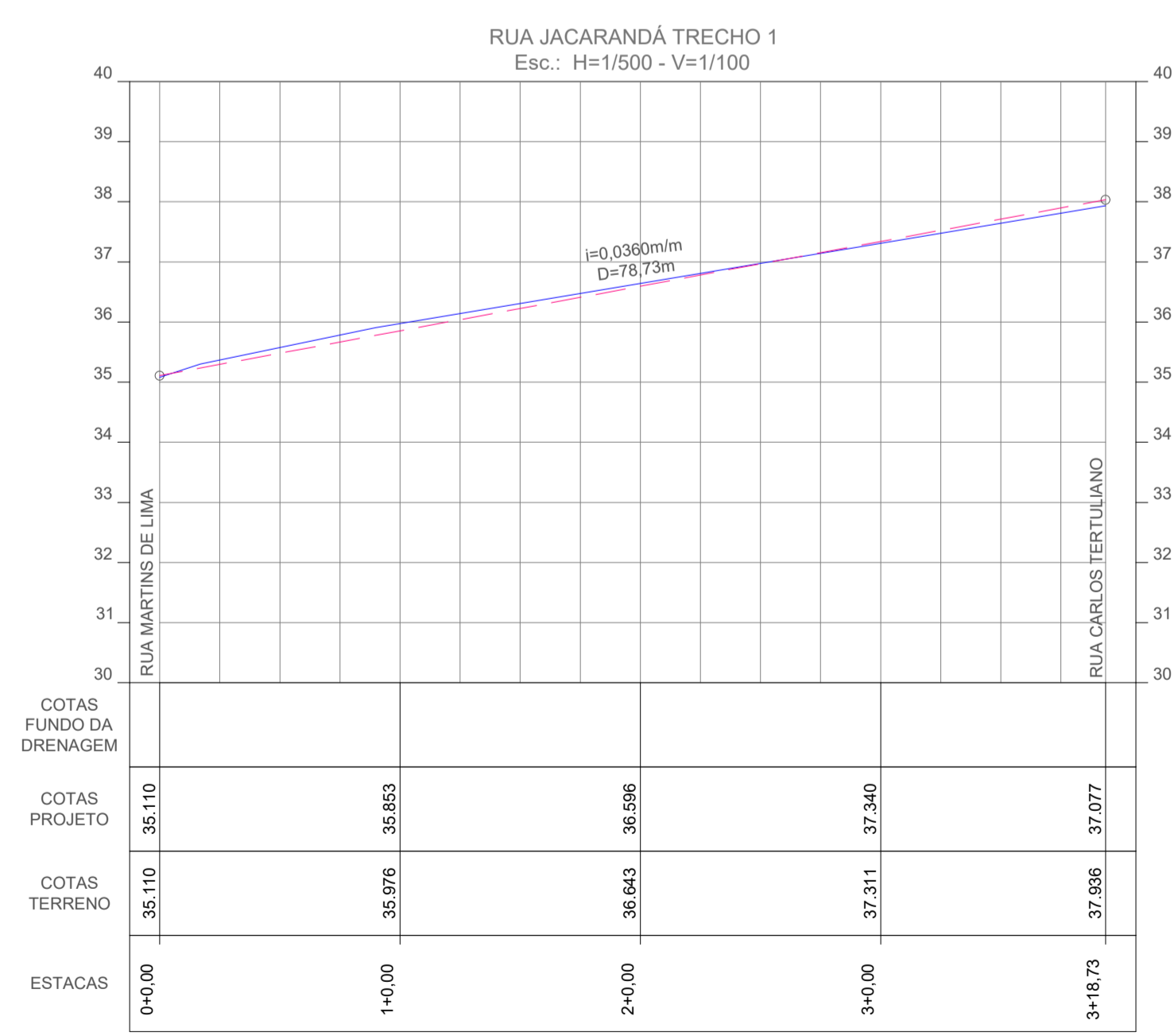
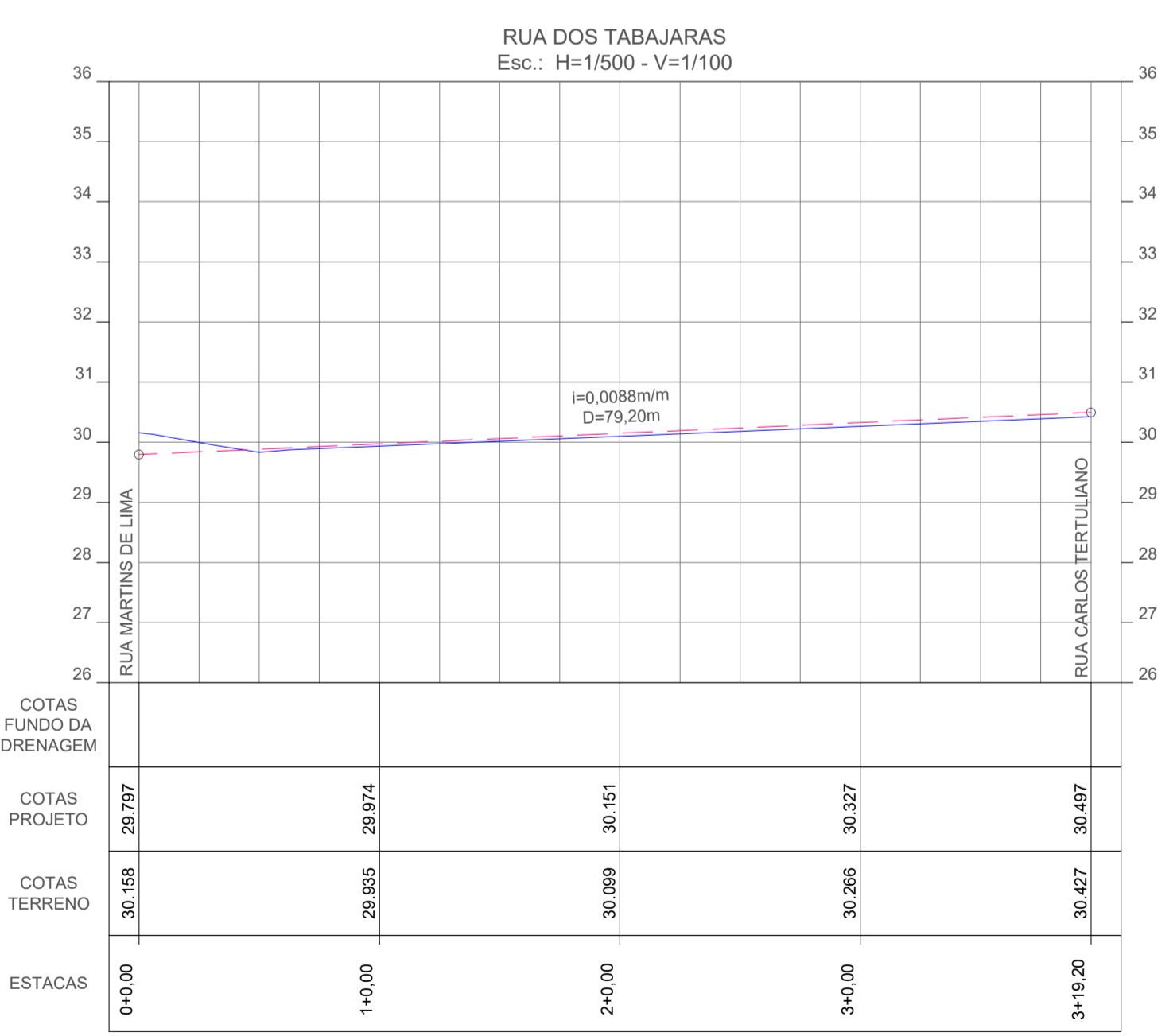
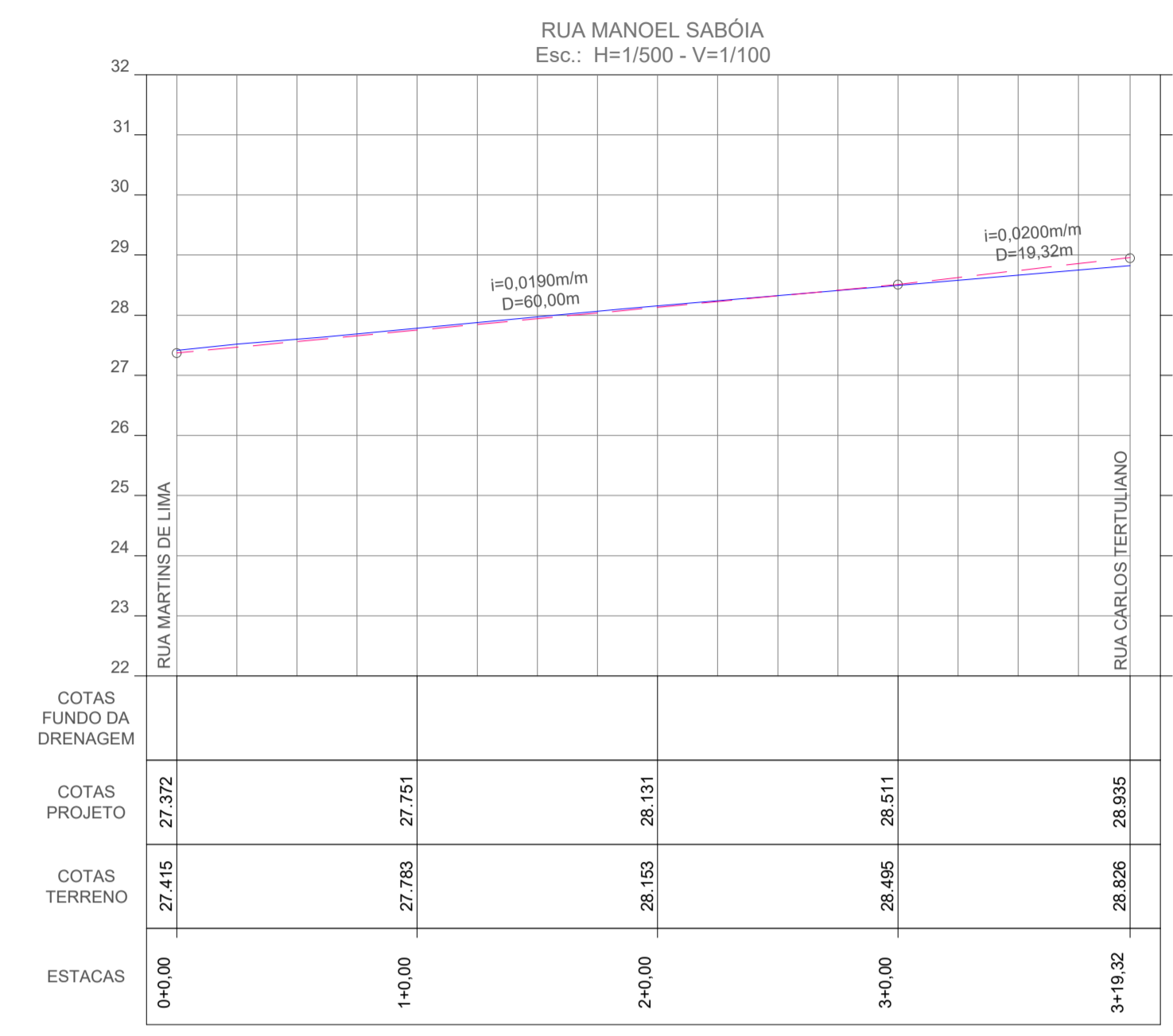
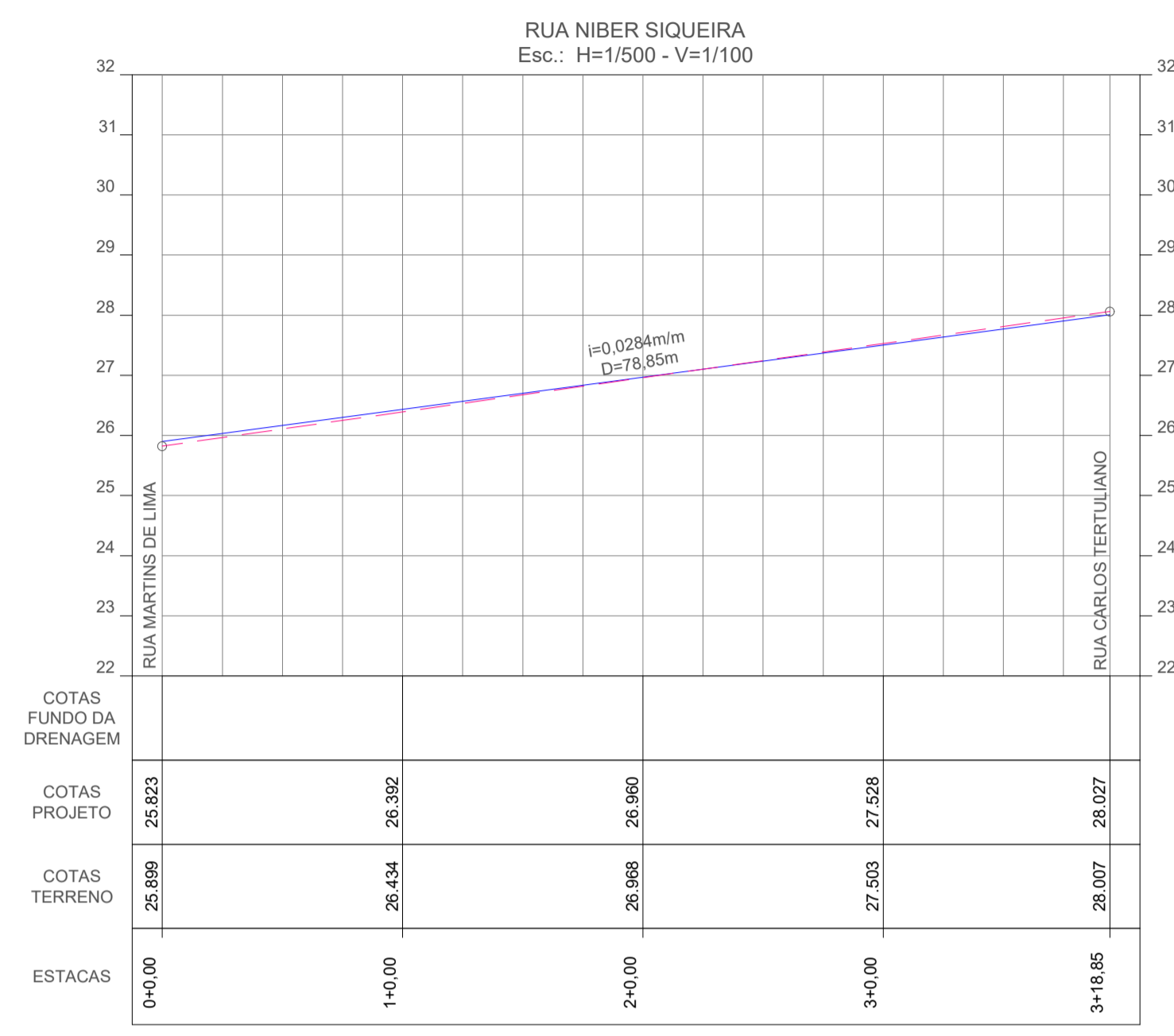
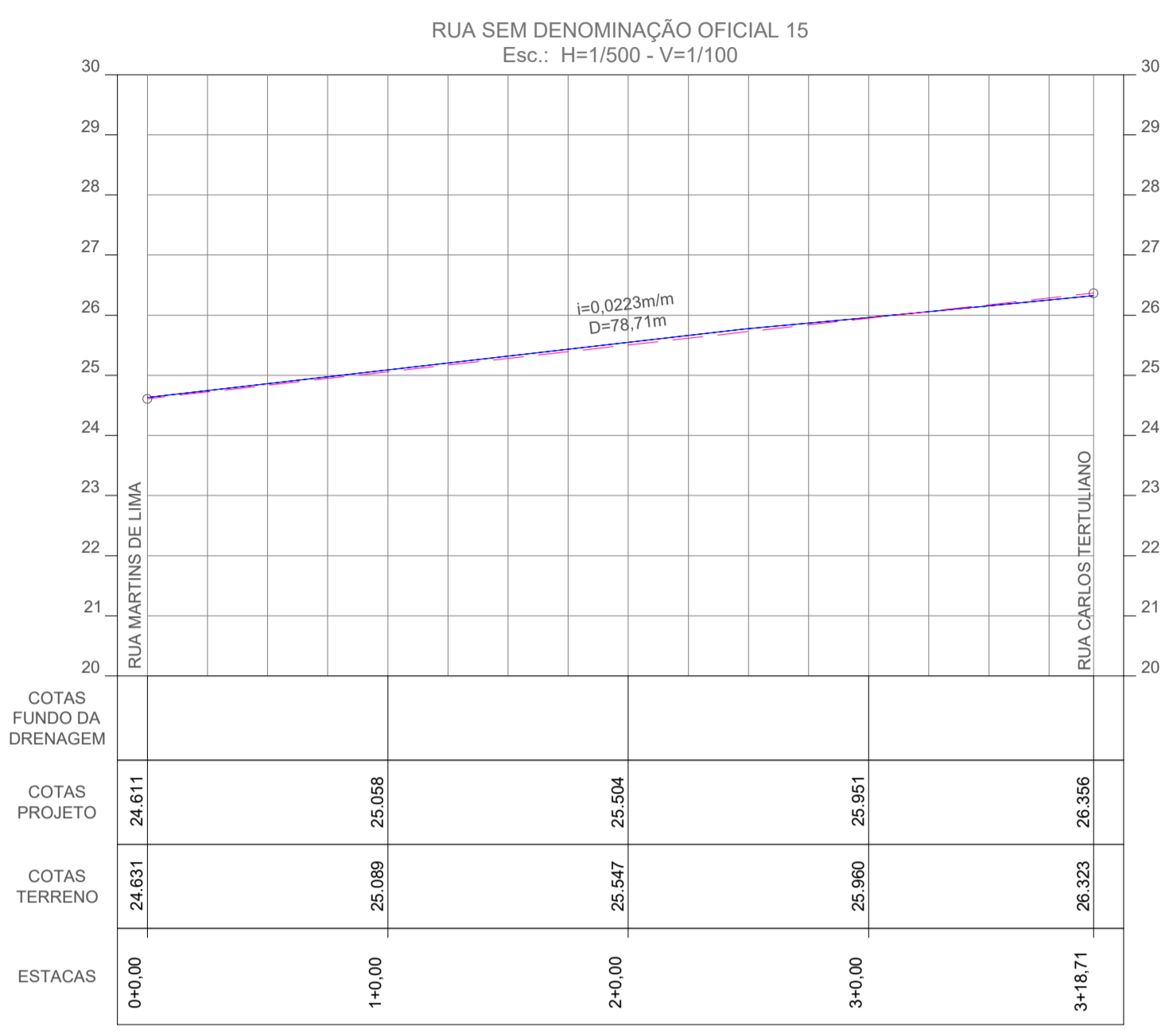
Legenda:

Mapa chave:

Revisão n°	Descrição	Data	Projetista	Aprovação
------------	-----------	------	------------	-----------

Prefeitura de Fortaleza
SEINF - SECRETARIA MUNICIPAL DE INFRAESTRUTURA

Unidade/Orgão: SEINF	Regional: V	Bairro: PRESIDENTE VARGAS
Nome do projeto: Ruas do Presidente Vargas		Escola: H:1/500 V:1/100
Título da folha: PERFIS LONGITUDINAIS		Data: JUN./2019
Responsável técnico: ANDRÉ L. DAHER VASCONCELOS	Coord. Gerenciamento de projetos: ANDRÉ L. DAHER VASCONCELOS	12/24
Arquivo: 05a19PP_05a1924 (Ruas do Presidente Vargas).dwg	Topógrafo: DIVERSOS Desenho: DIVERSOS	



SEUMA	ISS-C
CREA	ISS-P

Legenda:

Mapa chuva:

Revisão nº	Descrição	Data	Projetista	Aprovação

Prefeitura de Fortaleza SEINF - SECRETARIA MUNICIPAL DE INFRAESTRUTURA

Unidade/Orgão: SEINF Regional: V Bairro: PRESIDENTE VARGAS

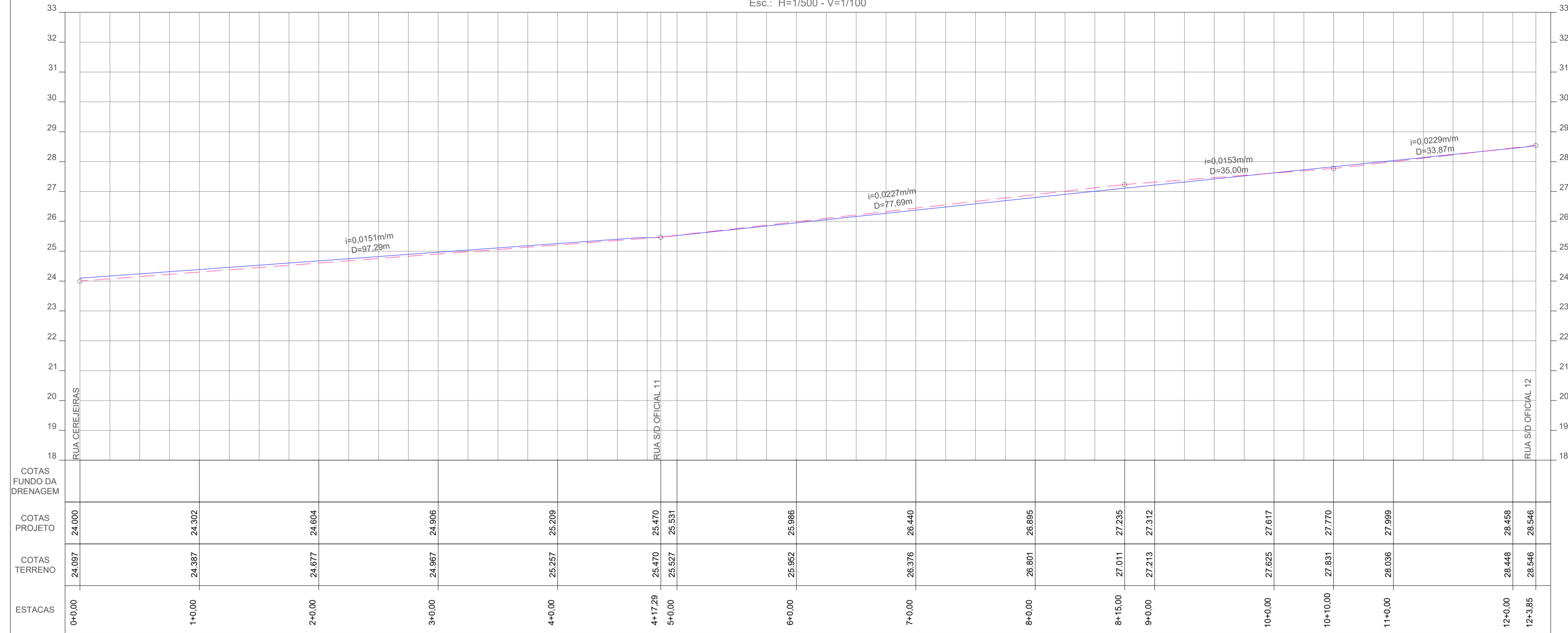
Nome do projeto: Ruas do Presidente Vargas Escola: H:1/500 V:1/100

Título da folha: PERFIS LONGITUDINAIS Data: JUN./2019 Folha: 11/24

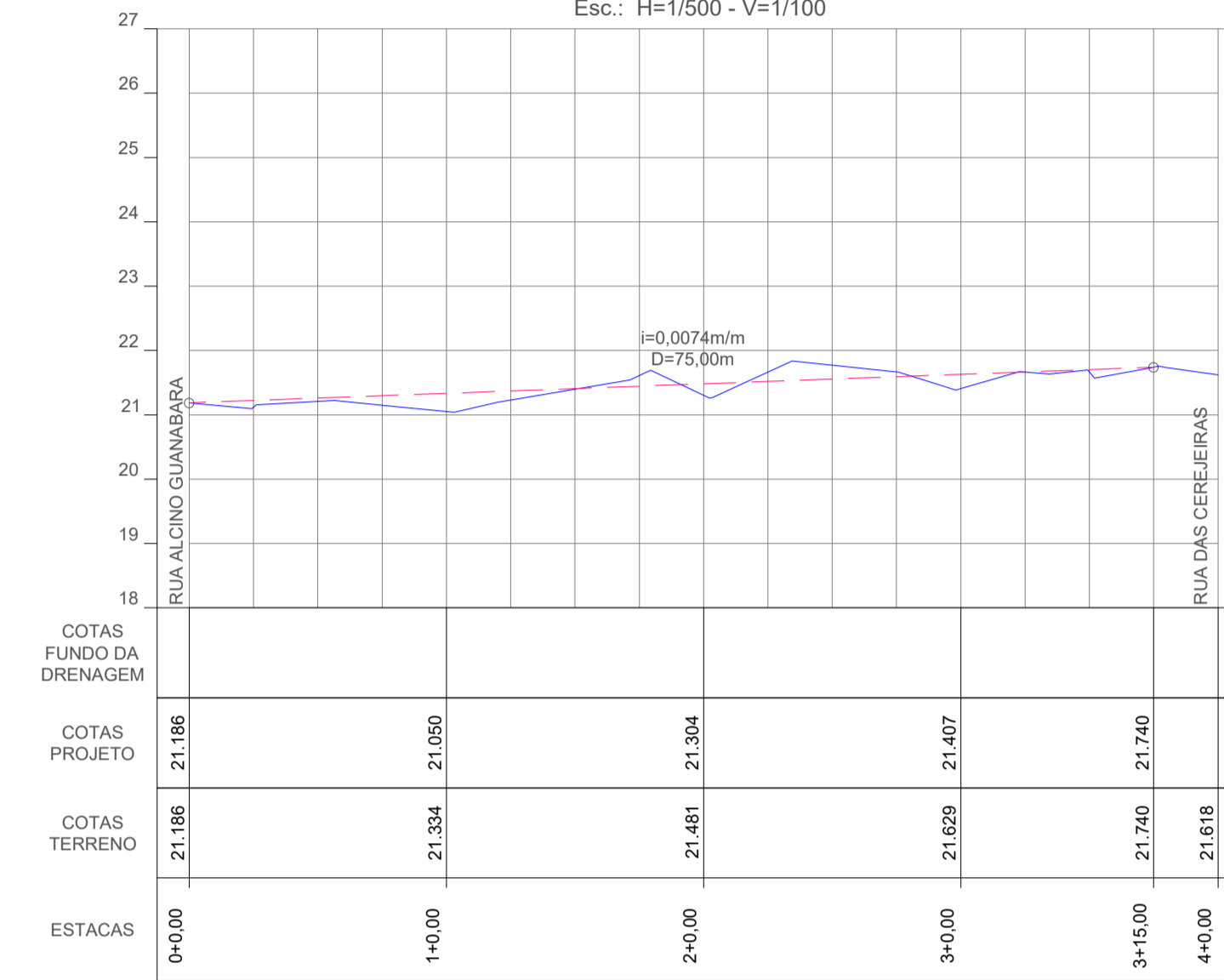
Responsável Técnico: ANDRÉ L. DAHER VASCONCELOS Coord. Carreamento de projetos: ANDRÉ L. DAHER VASCONCELOS

Arquivo: 05a19PP_05a1924 (Ruas do Presidente Vargas).dwg Topógrafo: DIVERSOS Desenhista: DIVERSOS

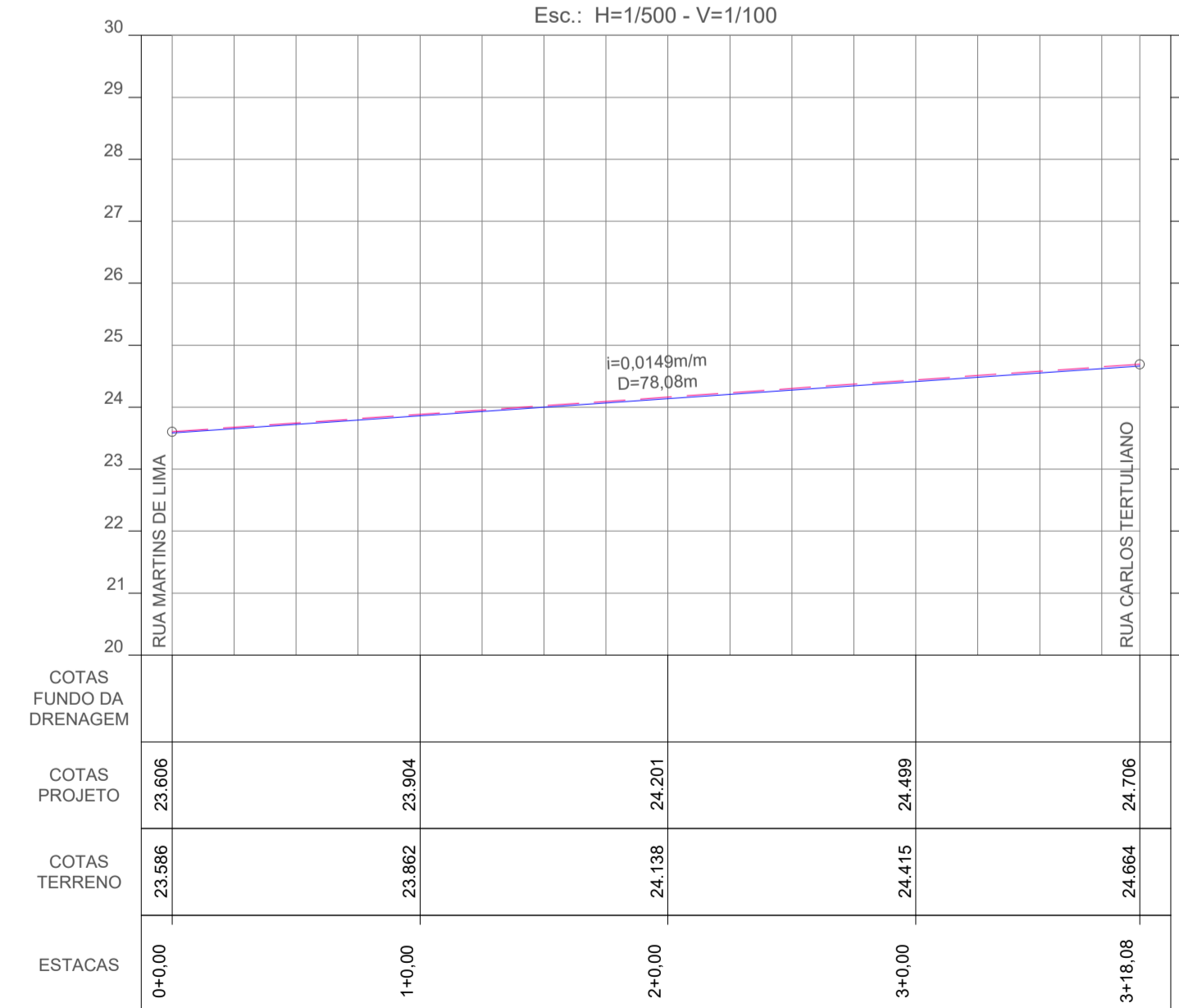
RUA ANTÔNIO CHACON TRECHO 2
Esc.: H=1/500 - V=1/100



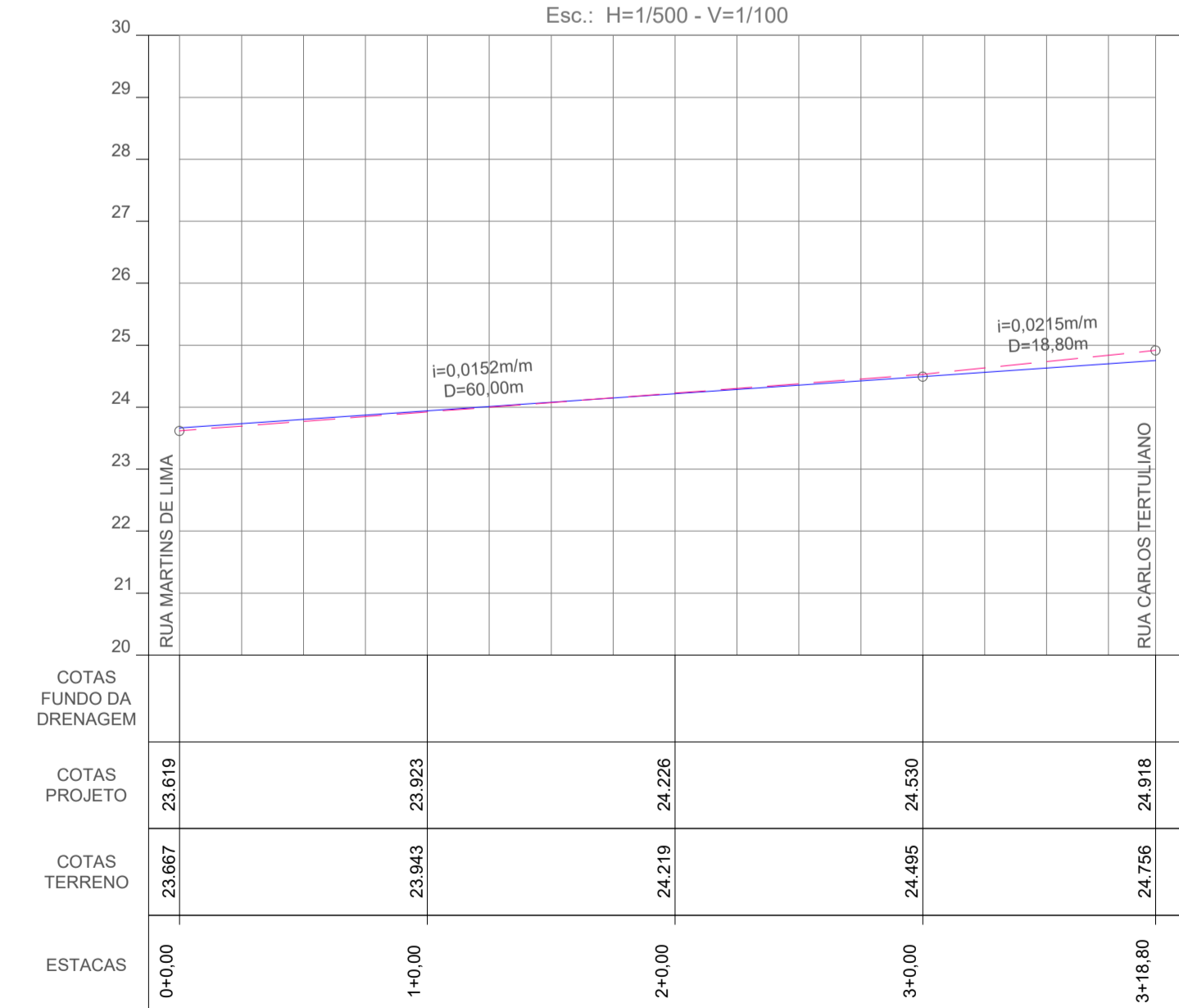
RUA HERCULANO PENA
Esc.: H=1/500 - V=1/100



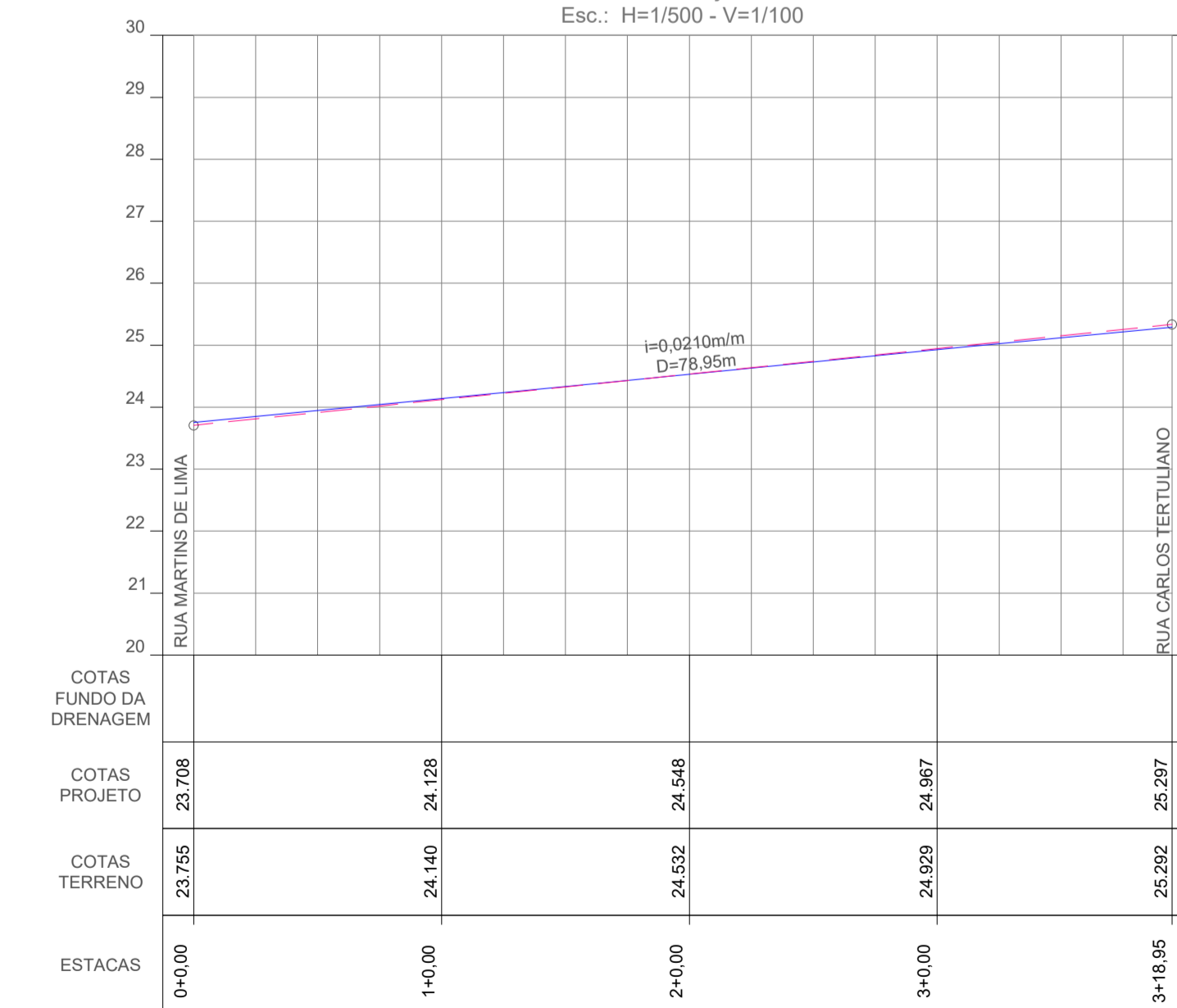
TRAVESSA MARTINS DE LIMA
Esc.: H=1/500 - V=1/100



TRAVESSA ANTÔNIO CHACON
Esc.: H=1/500 - V=1/100



RUA SEM DENOMINAÇÃO OFICIAL 14
Esc.: H=1/500 - V=1/100



Legenda:

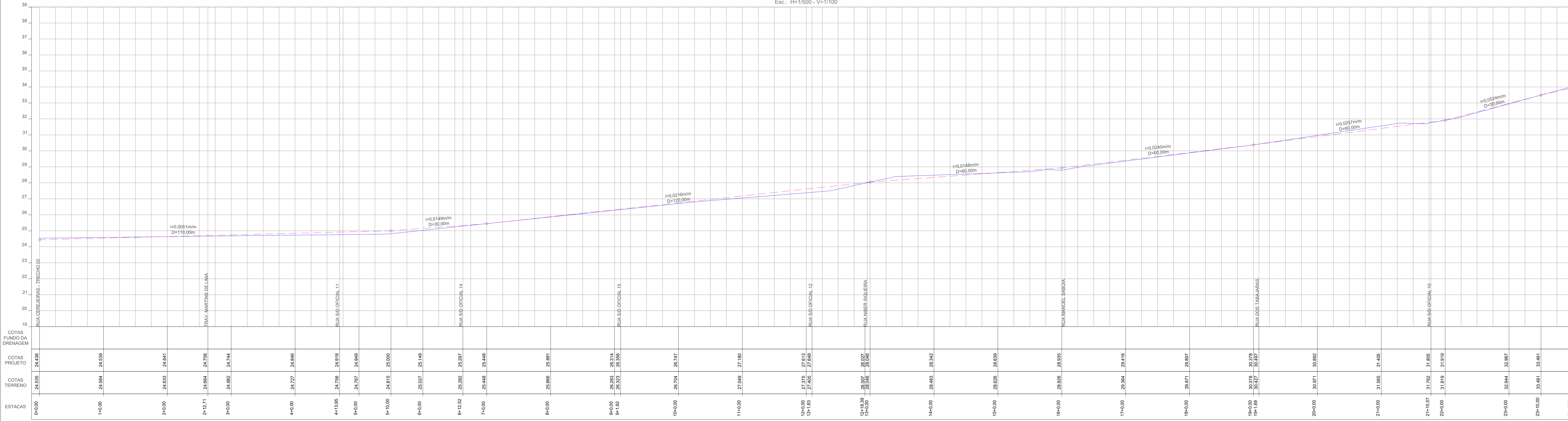
Mapa chuva:

Revisão n°	Descrição	Data	Projetista	Aprovação

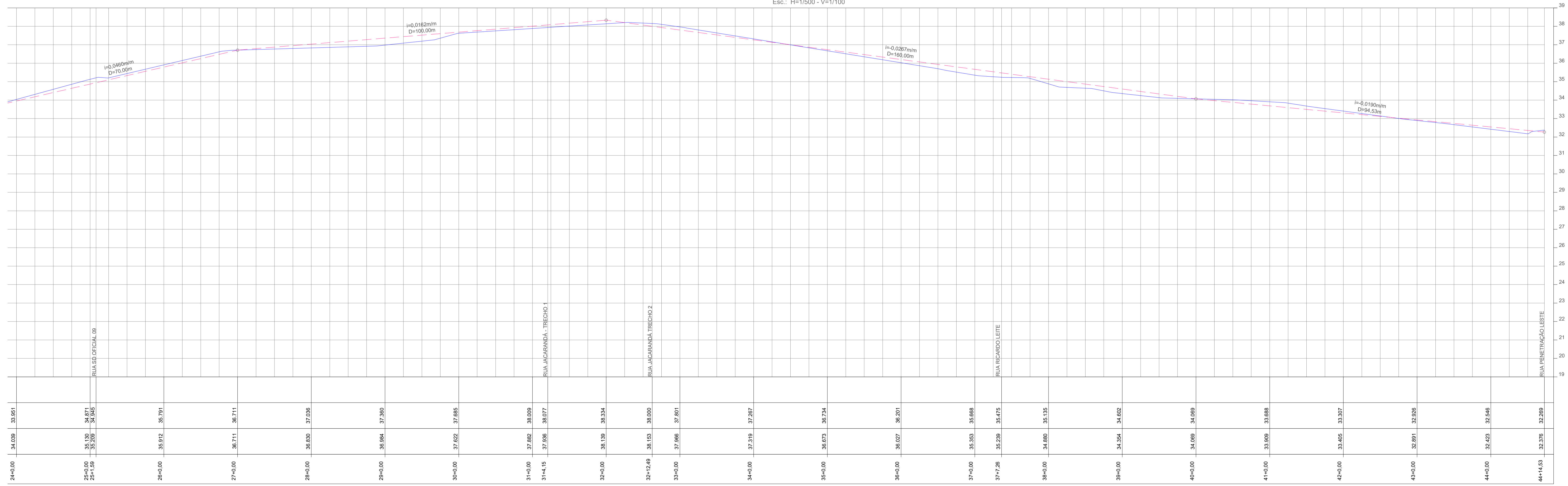

Prefeitura de Fortaleza SEINF – SECRETARIA MUNICIPAL DE INFRAESTRUTURA

Unidade/Orgão: SEINF Regional: V Bairro: PRESIDENTE VARGAS
 Nome do projeto: Ruas do Presidente Vargas Escola: H:1/500 V:1/100
 Título da folha: PERFIS LONGITUDINAIS Data: JUN/2019 Folha: 10/24
 Responsável Técnico: ANDRÉ L. DAHER VASCONCELOS Coord. Carregamento de projetos: ANDRÉ L. DAHER VASCONCELOS
 Arquivo: 05a19PP_05a1924 (Ruas do Presidente Vargas).dwg Topografia: DIVERSOS Desenho: DIVERSOS

RUA CARLOS TERTULIANO EST. 0 A 24
Esc.: H=1/500 - V=1/100



RUA CARLOS TERTULIANO EST. 24 A 44+14,53
Esc.: H=1/500 - V=1/100



SELMA	ISS-C
CREA	ISS-P

Legenda:

Mapa chave:

Revisão nº	Descrição	Data	Projeta	Aprovação

Prefeitura de Fortaleza SEINF – SECRETARIA MUNICIPAL DE INFRAESTRUTURA

Unidade/Órgão: SEINF Regional: V Bairro: PRESIDENTE VARGAS

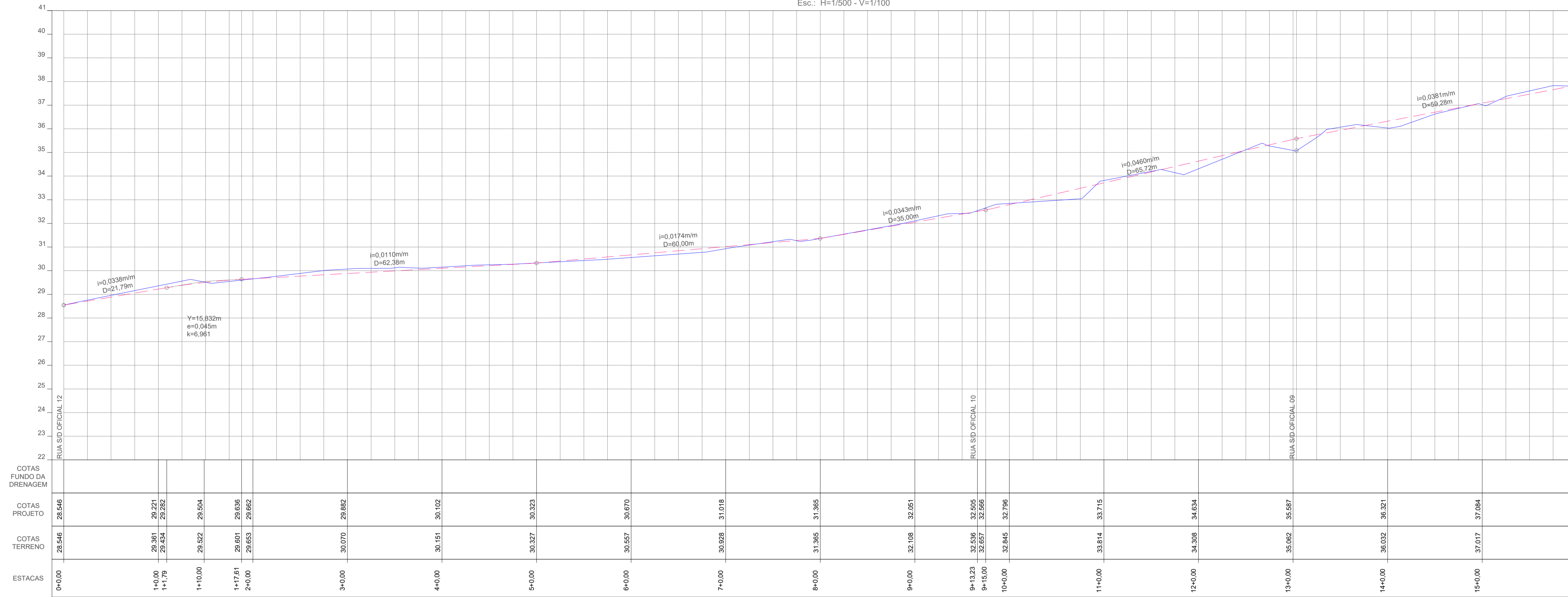
Nome do projeto: Ruas do Presidente Vargas Escala: H:1/500 V:1/100

Título da folha: PERFIS LONGITUDINAIS Data: JUN./2019 Folha: 09/24

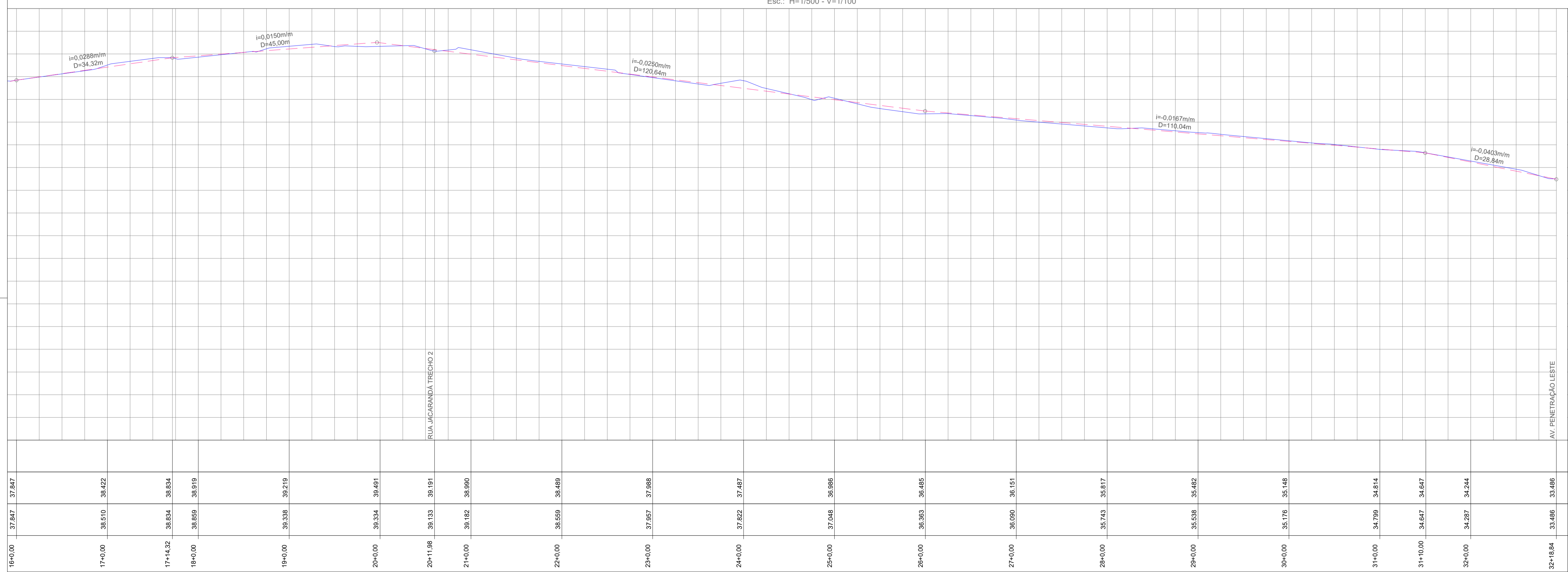
Responsável Técnico: ANDRÉ L. DAHER VASCONCELOS Coord. Gerenciamento de Obras: ANDRÉ L. DAHER VASCONCELOS

Arquivo: 05a19PP_05a1924 (Ruas do Presidente Vargas).dwg Topográfico: DIVERSOS Desenho: DIVERSOS

RUA ANTÔNIO CHACON EST. 0 À 16
Esc.: H=1/500 - V=1/100



RUA ANTÔNIO CHACON EST. 0 À 16
Esc.: H=1/500 - V=1/100



SEUMA	ISS-C
CREA	ISS-P

Legenda:

Mapa chave:

Revisão n°	Descrição	Data	Projelista	Aprovação

Prefeitura de Fortaleza SEINF - SECRETARIA MUNICIPAL DE INFRAESTRUTURA

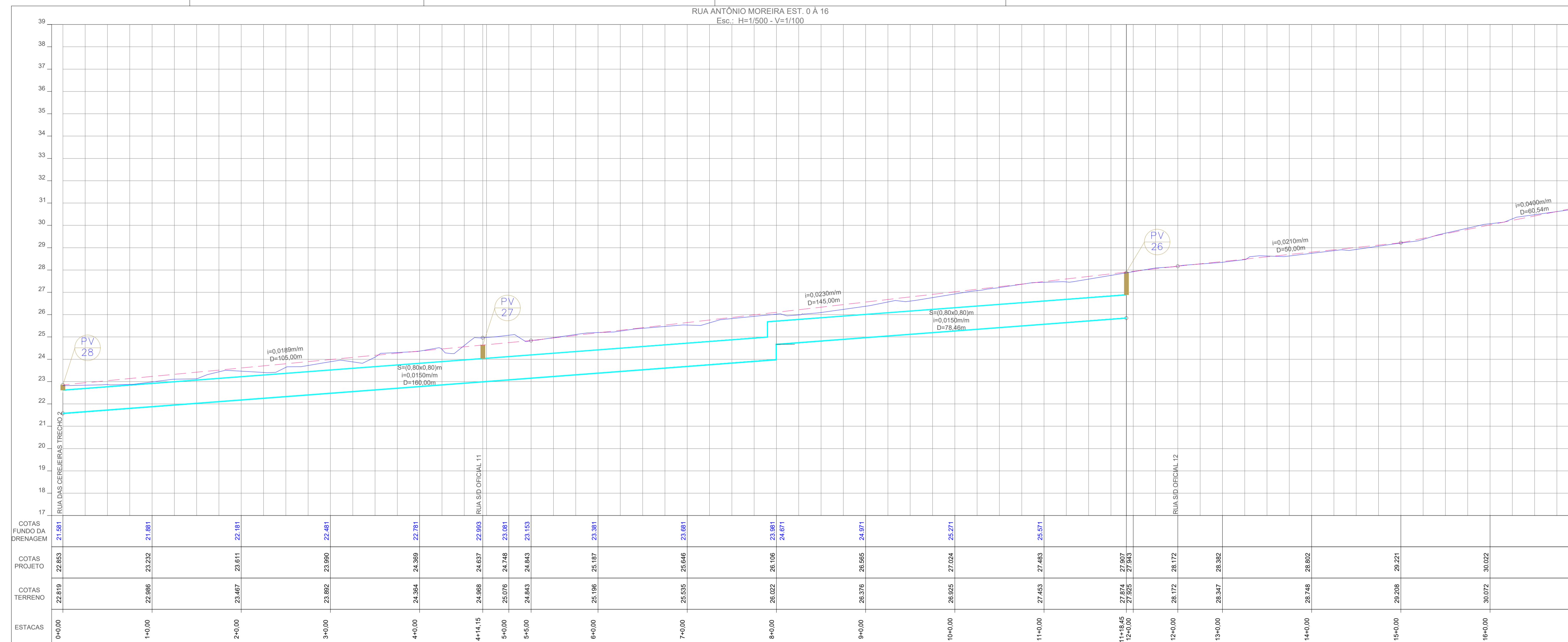
Unidade/Orgão: SEINF Regional: V Bairro: PRESIDENTE VARGAS

Nome do projeto: Ruas do Presidente Vargas Escala: H:1/500 V:1/100

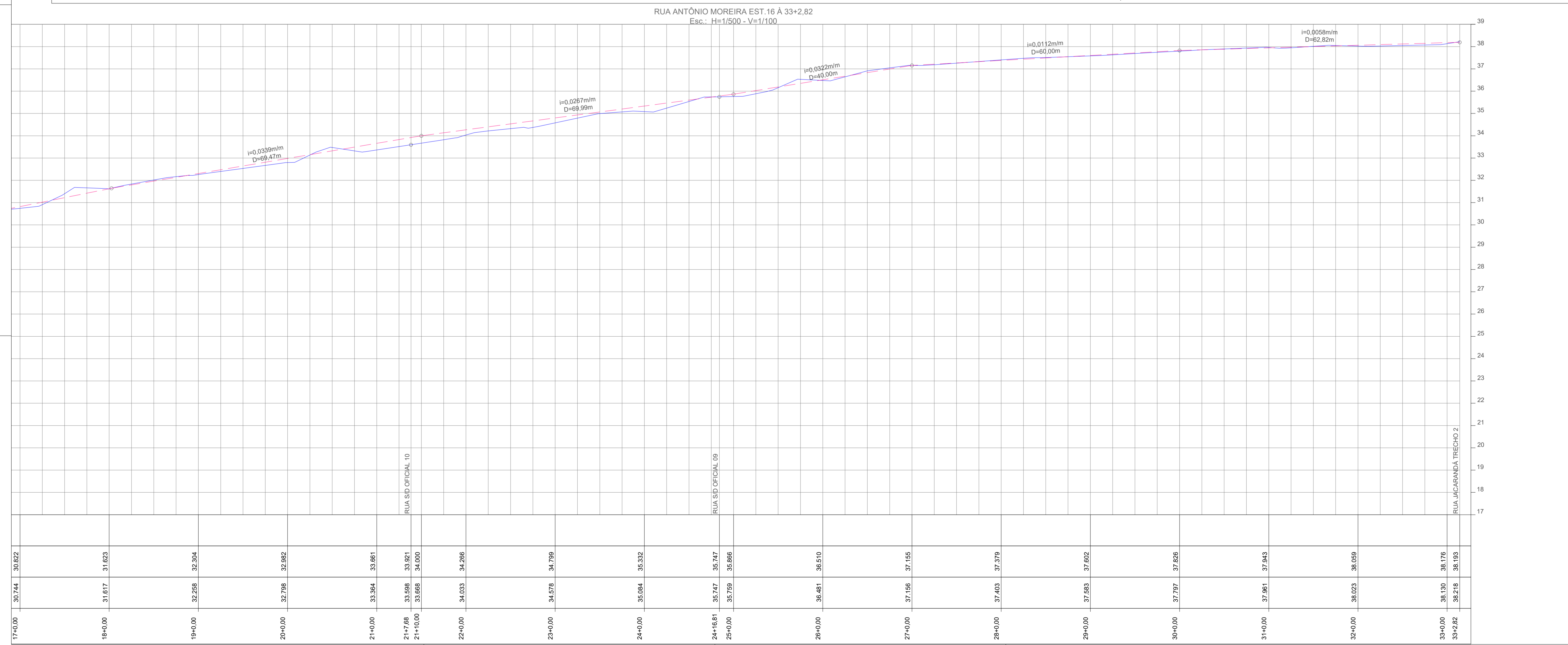
Título da folha: PERFIS LONGITUDINAIS Data: JUN./2019 Folha: 08/24

Responsável Técnico: ANDRÉ L. DAHER VASCONCELOS Coord. Gerenciamento de projetos: ANDRÉ L. DAHER VASCONCELOS

Arquivo: 05a19PP_05a1924 (Ruas do Presidente Vargas).dwg Topógrafo: DIVERSOS Desenho: DIVERSOS

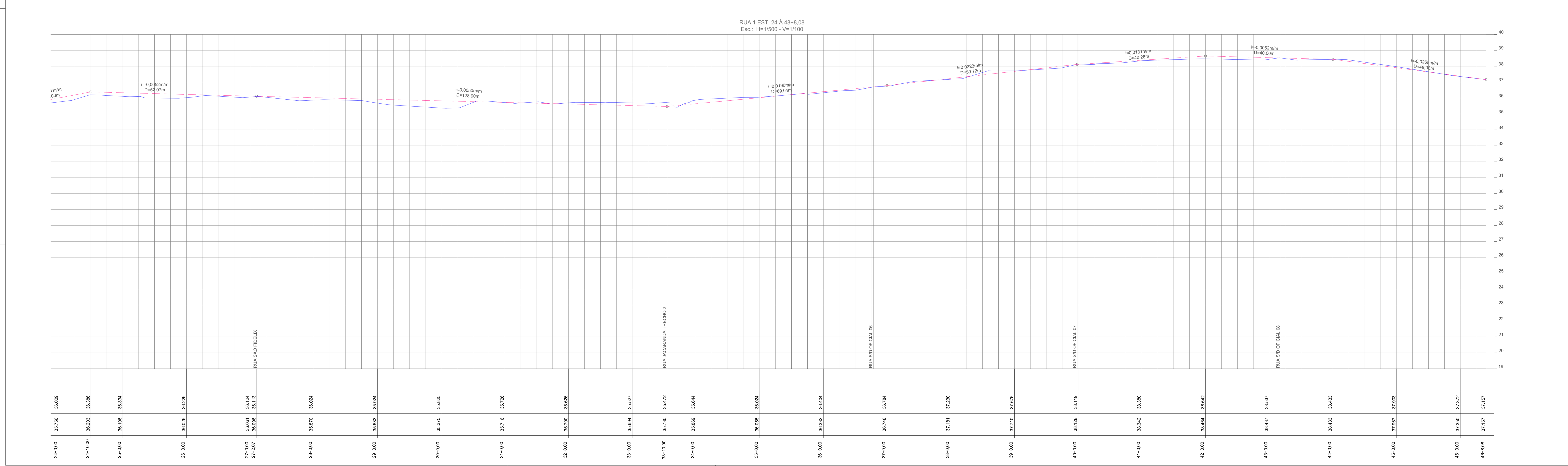
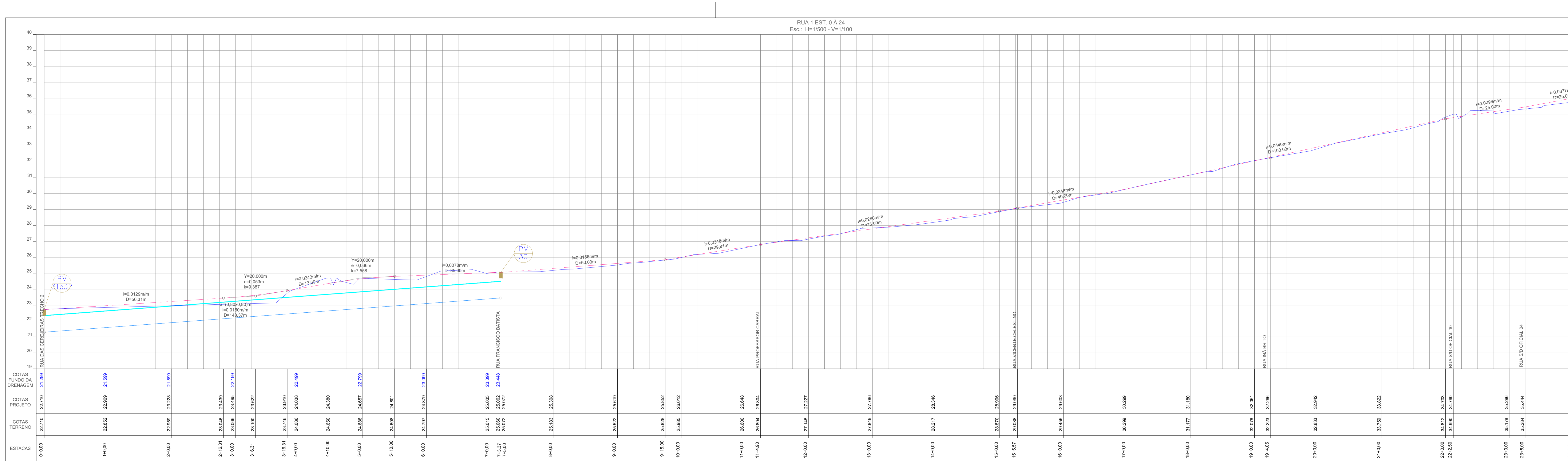


ESTACAS	0+00	1+00	2+00	3+00	4+00	4+14,15	5+00	5+50	6+00	7+00	8+00	9+00	10+00	11+00	11+0,15	12+00	12+00	13+00	14+00	15+00	16+00	17+00	
COTAS FUNDO DA DRENAGEM	21,981	21,881	21,811	21,741	21,671	21,601	21,531	21,461	21,391	21,321	21,251	21,181	21,111	21,041	20,971	20,901	20,831	20,761	20,691	20,621	20,551	20,481	20,411
COTAS PROJETO	22,853	23,232	23,611	23,990	24,369	24,748	25,127	25,506	25,885	26,264	26,643	27,022	27,401	27,780	28,159	28,538	28,917	29,296	29,675	30,054	30,433	30,812	31,191
COTAS TERRENO	22,819	22,886	22,953	23,020	23,087	23,154	23,221	23,288	23,355	23,422	23,489	23,556	23,623	23,690	23,757	23,824	23,891	23,958	24,025	24,092	24,159	24,226	24,293



ESTACAS	17+00	18+00	19+00	20+00	21+00	21+7,68	22+00	23+00	24+00	24+16,81	25+00	26+00	27+00	28+00	29+00	30+00	31+00	32+00	33+00	33+2,82	
COTAS FUNDO DA DRENAGEM	30,744	31,617	32,258	32,798	33,338	33,878	34,418	34,958	35,498	36,038	36,578	37,118	37,658	38,198	38,738	39,278	39,818	40,358	40,898	41,438	41,978
COTAS PROJETO	30,744	31,617	32,258	32,798	33,338	33,878	34,418	34,958	35,498	36,038	36,578	37,118	37,658	38,198	38,738	39,278	39,818	40,358	40,898	41,438	41,978
COTAS TERRENO	30,744	31,617	32,258	32,798	33,338	33,878	34,418	34,958	35,498	36,038	36,578	37,118	37,658	38,198	38,738	39,278	39,818	40,358	40,898	41,438	41,978

SEUMA	ISS-C			
CREA	ISS-P			
Legenda:				
Mapa chave:				
Revisão n°	Descrição	Data	Projetista	Aprovação
Prefeitura de Fortaleza SEINF - SECRETARIA MUNICIPAL DE INFRAESTRUTURA				
Unidade/Orgão:	SEINF	Regional:	V	Bairro:
Nome do projeto:	Ruas do Presidente Vargas	Escala:	H:1/500	V:1/100
Título da folha:	PERFIS LONGITUDINAIS	Data:	JUN./2019	Folha:
Responsável Técnico:	ANDRÉ L. DAHER VASCONCELOS	Coord. Gerenciamento de projetos:	ANDRÉ L. DAHER VASCONCELOS	07/24
Arquivo:	05a19PP_05a1924 (Ruas do Presidente Vargas).dwg	Tipografia:	DIVERSOS	Desenho:
			DIVERSOS	



SEUMA ISS-C

CREA ISS-P

Legenda:

Mapa chave:

Revisão nº	Descrição	Data	Projetista	Aprovação

Prefeitura de Fortaleza
SEINF - SECRETARIA MUNICIPAL DE INFRAESTRUTURA

Unidade/Orgão: SEINF
Nome do projeto: Ruas do Presidente Vargas
Título do projeto: PERFIS LONGITUDINAIS
Responsável Técnico: ANDRÉ L. DAHER VASCONCELOS
Arquivo: 05a19PP_05a1924 (Ruas do Presidente Vargas).dwg

Regional: V
Escala: H:1/500 V:1/100
Data: JUN./2019
Desenho: DIVERSOS

Bairro: PRESIDENTE VARGAS
Escala: H:1/500 V:1/100
Folha: 06/24