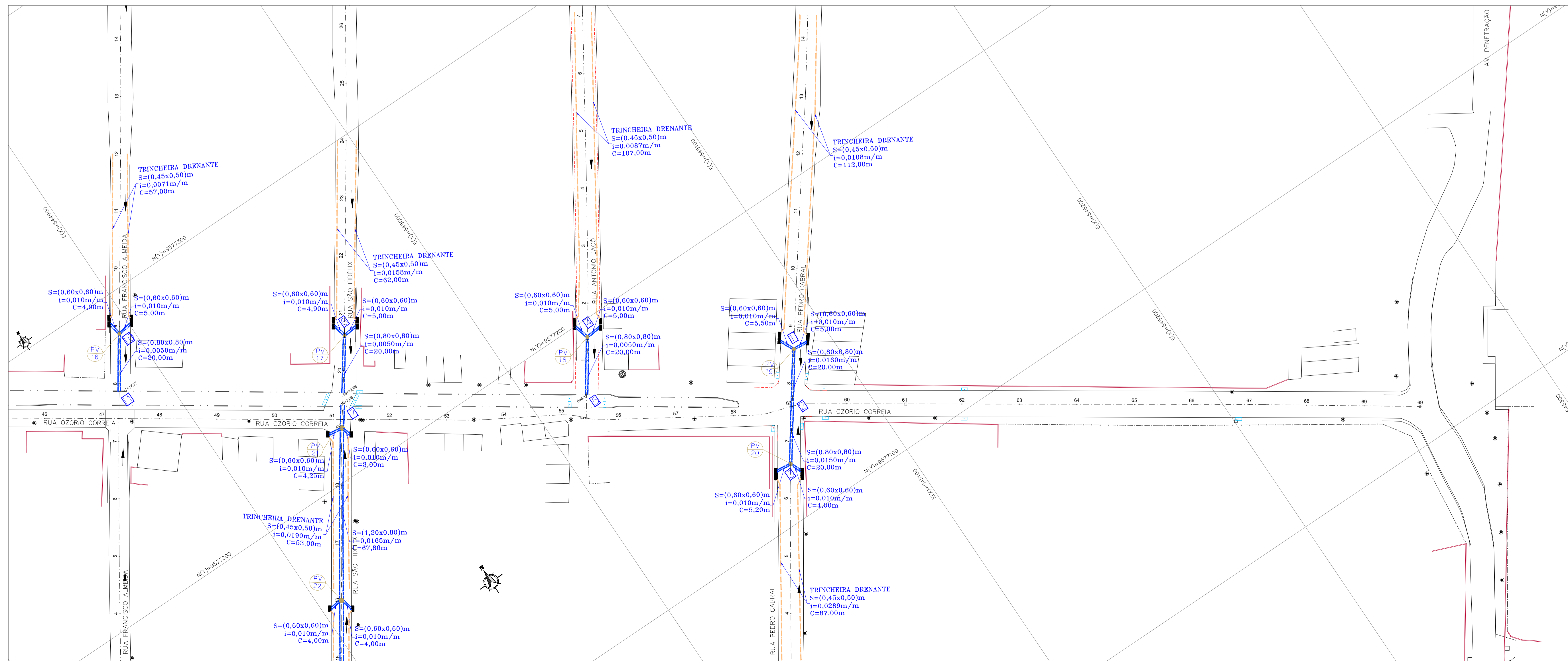


SE/MA	ISS-C
CREA	ISS-P

- Legenda:
- EDIFICAÇÃO EXISTENTE
  - MEIO FIO EXISTENTE
  - ESTAQUEAMENTO
  - CERCA EXISTENTE
  - MURO EXISTENTE
  - CAIXA BOCA DE LOBO EXISTENTE
  - CANAL EXISTENTE
  - GALERIA CELULAR PROJETADA
  - BOCA DE LOBO PROJETADA
  - BUEIRO PROJETADO
  - MEIO FIO PROJETADO



Mapa chave:


Revisão nº	Descrição	Data	Projetista	Aprovação

**Prefeitura de Fortaleza**

SEINF – SECRETARIA MUNICIPAL DE INFRAESTRUTURA

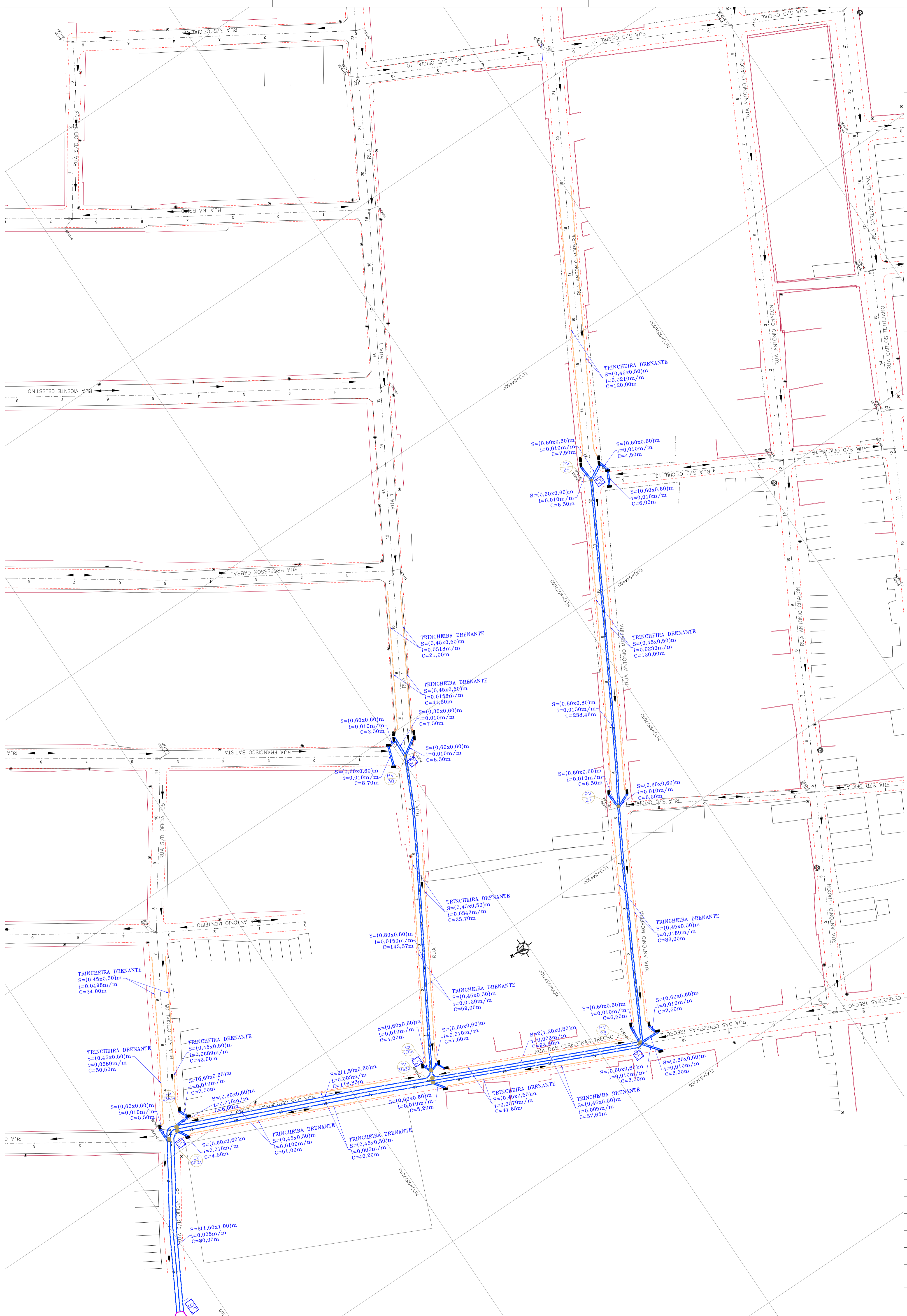
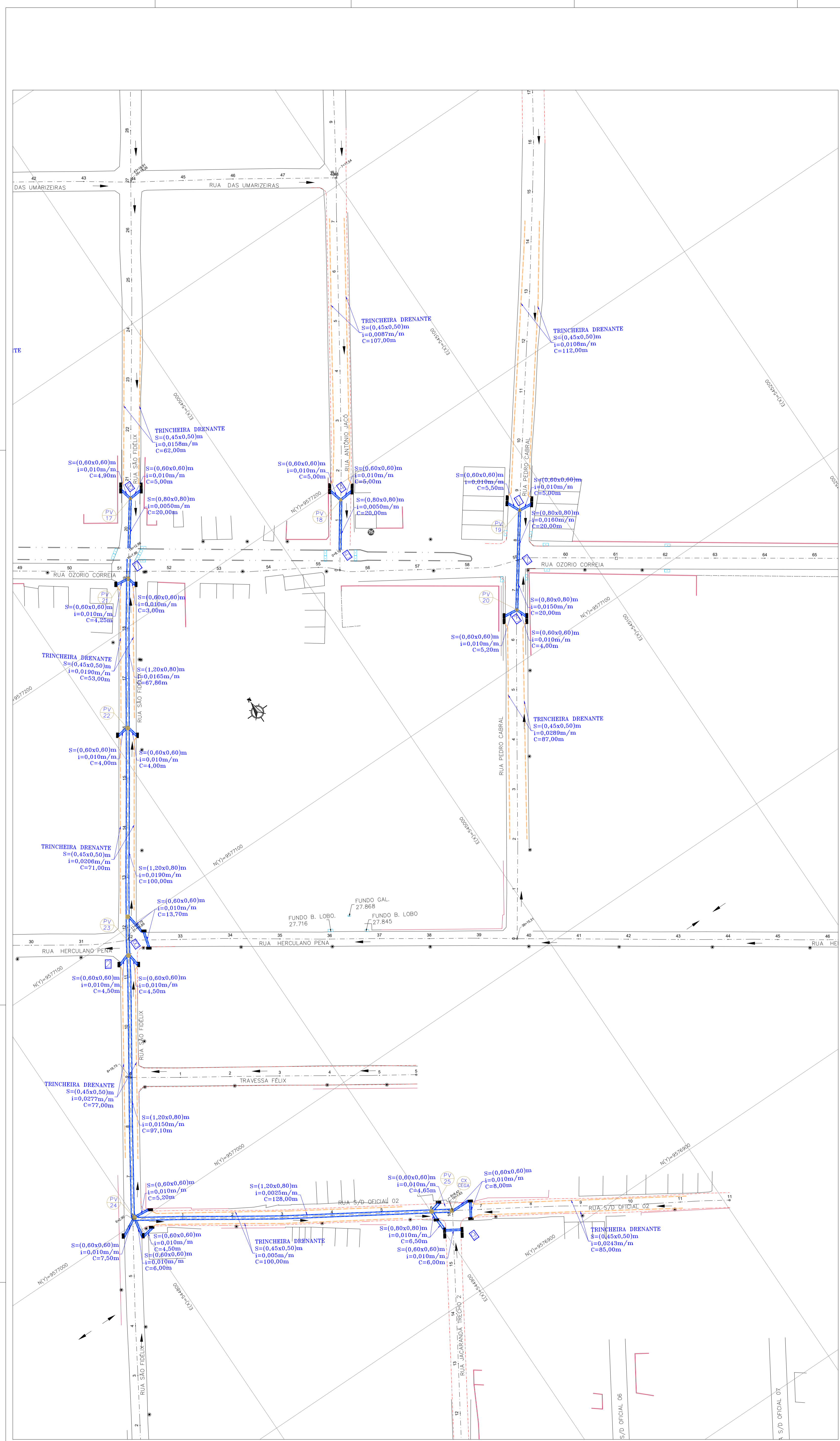
Unidade/órgão: SEINF      Regional: V      Bairro: PRESIDENTE VARGAS

Nome do projeto: Ruas do Presidente Vargas      Escala: 1/750

Título do plano: PLANTA BAIXA DRENAGEM      Data: JUN./2019      Folha:


Responsável Técnico: ANDRÉ L. DAHER VASCONCELOS      Coord. Operacional de projetos: ANDRÉ L. DAHER VASCONCELOS      21/24

Arquivo: 2142276DR\_21x2224 (Ruas do Presidente Vargas).dwg      Topógrafo: DIVERSOS      Desenhista: DIVERSOS



SE/MA	ISS-C
DE/EA	ISS-P

- Legenda:
- EDIFICAÇÃO EXISTENTE
  - MEIO FIO EXISTENTE
  - ESTAQUEAMENTO
  - POSTE
  - CERCA EXISTENTE
  - MURO EXISTENTE
  - CAIXA BOCA DE LOBO EXISTENTE
  - CANAL EXISTENTE
  - GALERIA CELULAR PROJETADA
  - BOCA DE LOBO PROJETADA
  - BUENHO PROJETADO
  - MEIO FIO PROJETADO



Revisão nº	Descrição	Data	Projetista	Aprovação

**Prefeitura de Fortaleza**

SEINF – SECRETARIA MUNICIPAL DE INFRAESTRUTURA

Unidade/órgão	SEINF	Regional	V	Bairro:	PRESIDENTE VARGAS
Nome do projeto	Ruas do Presidente Vargas				
Título do plano	PLANTA BAIXA DRENAGEM				
Responsável Técnico	ANDRÉ L. DAHER VASCONCELOS	Coord. Operacional de projetos	ANDRÉ L. DAHER VASCONCELOS	Data:	JUN./2019
Arquivo:	2142276DK_2142224 (Ruas do Presidente Vargas).dwg	Topográfico:	DIVERSOS	Desenho:	DIVERSOS

Escala: 1/750  
 Folha: 22/24